

MINISTERIE VAN DE VLAAMSE GEMEENSCHAP

Departement Leefmilieu en Infrastructuur

[C – 2004/35962]

**12 MEI 2004.** — Ministerieel besluit tot het opstarten van de procedure voor de opmaak van een natuurrichtplan voor het Vlaams Ecologisch Netwerk (VEN), de Speciale Beschermingszones (SBZ) en de groene bestemmingsgebieden van « de Demervallei tussen Diest en Aarschot » en aanstelling van de coördinator

De Vlaamse Minister van Leefmilieu, Landbouw en Ontwikkelingssamenwerking,

Gelet op [het decreet betreffende het natuurbehoud en het natuurlijk milieu van 21 oktober 1997, inzonderheid op de artikelen 36ter, §§ 1 en 2, 48, en 50](#), gewijzigd bij de decreten van 18 mei 1999 en 19 juli 2002;

Gelet op het koninklijk besluit van 28 december 1972 betreffende de inrichting en de toepassing van de ontwerp-gewestplannen en gewestplannen, gewijzigd bij het koninklijk besluit van 13 december 1978 en bij de besluiten van de Vlaamse regering van 3 oktober 1984 en van 15 en 29 september 1993;

Gelet op het koninklijk besluit van 7 november 1978 houdende vaststelling van het gewestplan Aarschot-Diest;

Gelet op het besluit van de Vlaamse regering van 17 oktober 1988 tot aanwijzing van speciale beschermingszones in uitvoering van artikel 4 van de richtlijn 79/409/EEG van de Raad van de Europese Gemeenschappen van 2 april 1979 inzake het behoud van de vogelstand, zoals gewijzigd door de besluiten van de Vlaamse regering van 20 september 1996, 23 juni 1998 en 17 juli 2000.

Gelet op [het besluit van de Vlaamse regering van 24 mei 2002 tot vaststelling van de gebieden die in uitvoering van artikel 4, lid 1, van de Richtlijn 92/43/EEG van de Raad van de Europese Gemeenschappen van 21 mei 1992 inzake de instandhouding van de natuurlijke habitats en de wilde flora en fauna aan de Europese Commissie zijn voorgesteld als speciale beschermingszones](#);

Gelet op het besluit van de Vlaamse regering van 18 juli 2003 houdende definitieve vaststelling van het afbakeningsplan voor de Grote Eenheden Natuur en Grote Eenheden Natuur in Ontwikkeling van de Demervallei ten oosten van Aarschot (nr. 552);

Gelet op [het besluit van de Vlaamse regering van 28 februari 2003 betreffende natuurrichtplannen](#), inzonderheid op artikel 9;

Gelet op [het besluit van de Vlaamse regering van 10 juni 2003 tot bepaling van de bevoegdheden van de leden van de Vlaamse regering](#), gewijzigd bij besluiten van de Vlaamse regering van 29 augustus 2003, 24 oktober 2003 en 18 februari 2004;

Overwegende dat het gebied, waarvoor het natuurrichtplan wordt opgemaakt, hierna natuurrichtplangebied genoemd, geheel of gedeeltelijk gelegen is binnen :

1° een Speciale Beschermingszone in het kader van de Vogelrichtlijn (De Demervallei – gebiedscode 3.16);

2° een Speciale Beschermingszone in het kader van de Habitatrictlijn (Demervallei – gebiedscode BE240014);

3° het Vlaams Ecologisch Netwerk (Demervallei ten oosten van Aarschot);

4° groengebieden, parkgebieden, buffergebieden, bosgebieden of daarmee vergelijkbare bestemmingsgebieden aangewezen op de plannen van aanleg of op de ruimtelijke uitvoeringsplannen van kracht in de ruimtelijke ordening;

Overwegende dat het natuurrichtplangebied als onderdeel van deze speciale beschermingszone van de Vogelrichtlijn werd aangeduid wegens de aanwezigheid van volgende te beschermen vogelsoorten :

Woudaapje (*Ixobrychus minutus*), Roerdomp (*Botaurus stellaris*), Wespandief (*Pernis apivorus*), Porseleinhoen (*Porzana porzana*), IJsvogel (*Alcedo atthis*), Zwarte Specht (*Dryocopus martius*), Grauwe Klauwier (*Lanius collurio*), Blauwborst (*Luscinia svecica*).

Belangrijke niet-broedende Annex-I soorten zijn o.a. Wilde Zwaan (*Cygnus cygnus*), Zwarte Stern (*Chlydonias niger*), Kraanvogel (*Grus grus*), Kemphaan (*Philomachus pugnax*). Het gebied is een belangrijk doortrek- en pleistergebied voor veel vogelsoorten.

Overwegende dat het natuurrichtplangebied als onderdeel van deze speciale beschermingszone van de Habitatrictlijn werd aangeduid wegens de aanwezigheid van volgende te beschermen habitat en/of soorten :

## Habitat

- 2310 Psammofiele heide met *Calluna*- en *Genista*-soorten
- 2330 Open grasland met *Corynephorus*- en *Agrostis*-soorten op landduinen
- 3110 Mineraalarme oligotrofe wateren van de Atlantische zandvlakten met amfibische vegetatie : *Lobelia*, *Littorellia* en *Isoetes*
- 3130 Oligotrofe wateren van het Middeneuropese en peri-alpiene gebied met *Littorella*- of *Isoetes*-vegetatie of met eenjarige vegetatie op drooggevallene oevers (*Nanocyperetalia*)
- 3150 Van nature eutrofe meren met vegetatie van het type *Magnopotamium* of *Hydrocharition*
- 4010 Noordatlantische vochtige heide met *Erica tetralix*
- 4030 Droge heide (alle subtypen)
- 6230 (+) Soortenrijke heischrale graslanden op arme bodems
- 6430 Voedselrijke ruigten
- 6510 Laaggelegen, schraal hooiland (*Alopecurus pratensis*, *Sanguisorba officinalis*)
- 7140 Overgangs- en trilveen
- 7150 Slenken in veengronden (*Rhynchosporion*)
- 9120 Beukenbossen van het type met *Ilex*- en *Taxus*-soorten, rijk aan epifyten (*Ilici-Fagetum*)
- 9160 Eikenbossen van het type *Stellario-Carpinetum*
- 9190 Oude zuurminnende bossen met *Quercus robur* op zandvlakten
- 91E0 (+) Alluviale bossen met *Alnion glutinosa* en *Fraxinus excelsior* (*Alno-Padion*, *Alnion incanae*, *Salicion albae*)

## Vissen

- 1134 *Rhodeus sericeus amarus* (Bittervoorn)
- 1145 *Misgurnus fossilis* (Grote modderkruiper)

## Amfibieën en reptielen

- 1166 *Triturus cristatus* (Kamsalamander)

## Planten

- 1614 *Apium repens* (Kruipeend moerasscherm)
- 831 *Luronium natans* (Drijvende waterweegbree)

Overwegende de bijzondere waarde van het natuurrichtplangebied voor de duurzame instandhouding in Vlaanderen van zeldzame, bedreigde en/of kwetsbare soorten of biotopen, bijvoorbeeld beschreven in de « Rode lijsten »,

Besluit :

**Artikel 1.** Op basis van artikel 48, § 1, van het decreet betreffende het natuurbehoud en het natuurlijk milieu van 21 oktober 1997, gewijzigd bij de decreten van 18 mei 1999 en 19 juli 2002, wordt een natuurrichtplan opgemaakt voor een natuurrichtplangebied in de gemeenten Diest, Scherpenheuvel-Zichem en Aarschot. Het natuurrichtplangebied is het afgebakende gebied zoals weergegeven in bijlage bij dit besluit.

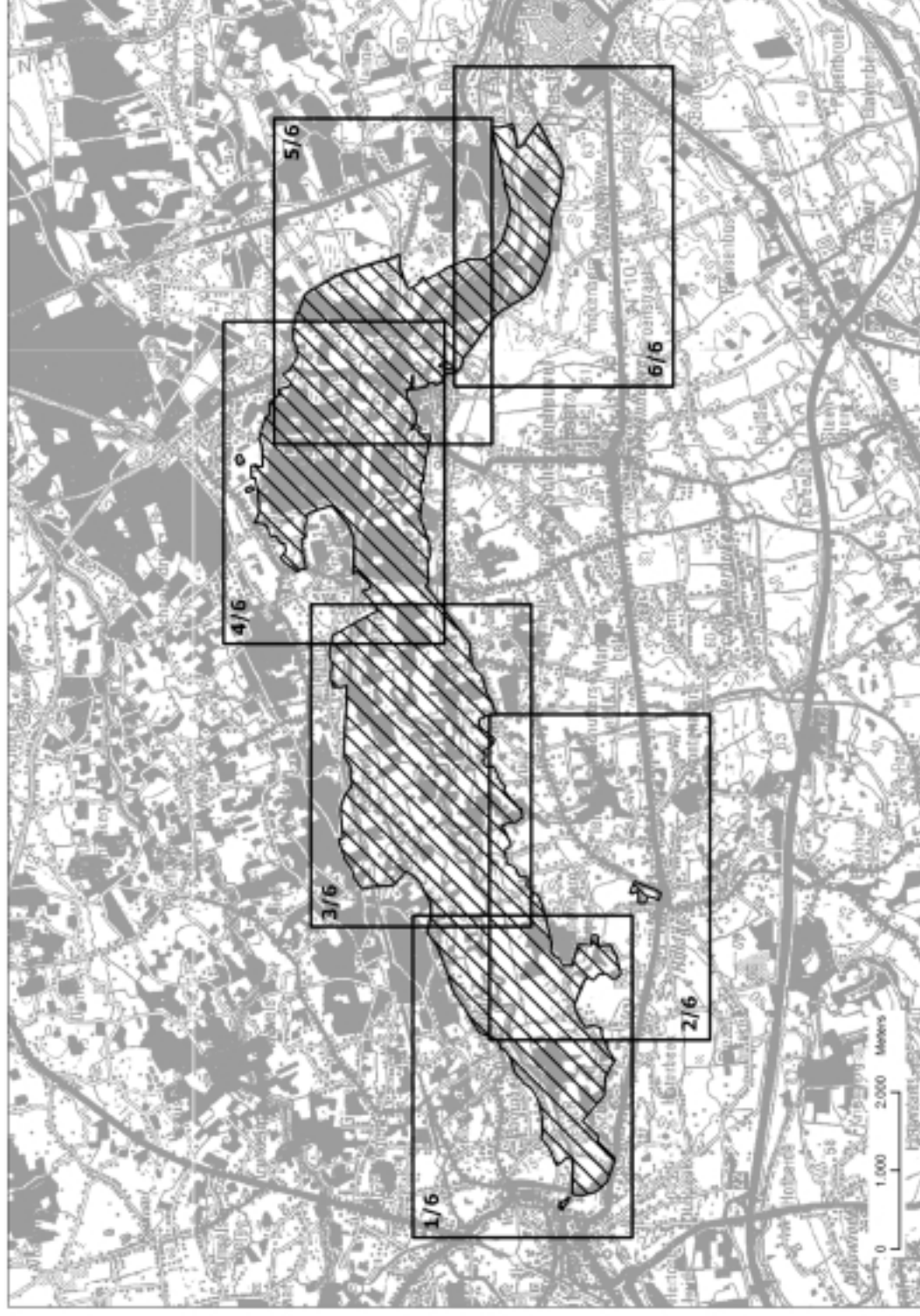
**Art. 2.** § 1. Johan Toebat, ingenieur bij de afdeling Natuur van de Administratie Milieu-, Natuur-, Land- en Waterbeheer van het ministerie van de Vlaamse Gemeenschap, wordt aangesteld tot coördinator van het natuurrichtplan.

§ 2. Etienne Meert, adjunct van de directeur bij de afdeling Natuur van de Administratie Milieu-, Natuur-, Land- en Waterbeheer van het ministerie van de Vlaamse Gemeenschap, wordt aangesteld tot plaatsvervangend coördinator van het natuurrichtplan.

Brussel, 12 mei 2004.

J. TAVERNIER

# Natuurrichtplan NRPB10b Demervallei tussen Diest en Aarschot: Overzicht



Gezien om gevoegd te worden bij het Ministerieel besluit tot het opstarten van de procedure voor de opmaak van een natuurrichtplan voor het Vlaams Ecologisch Netwerk (VEN), de Speciale Beschermingszones (SBZ) en de groene bestemmingsgebieden van "de Demervallei tussen Diest en Aarschot" en aanstelling van de coördinator

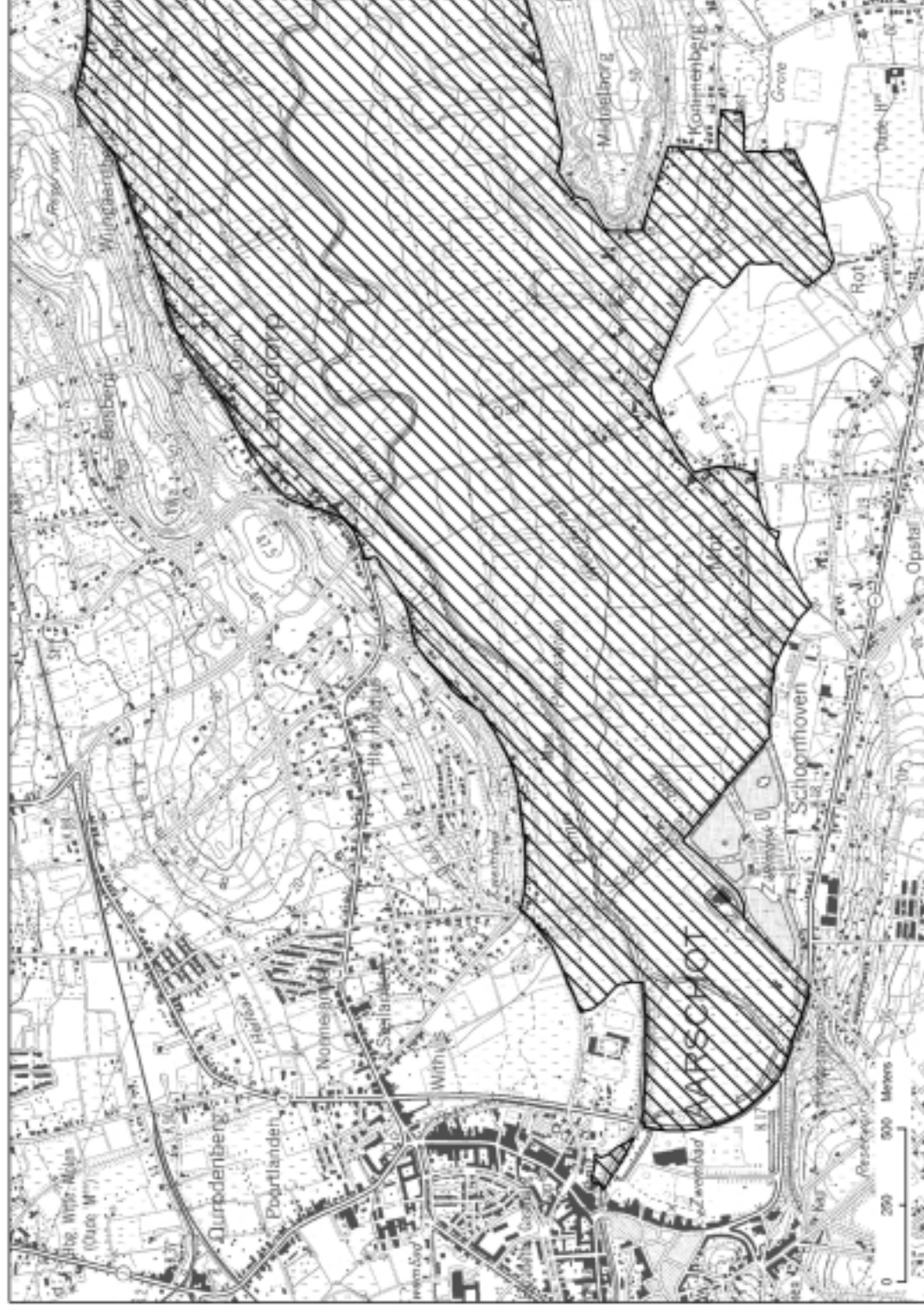
Brussel, 12 mei 2004

De Vlaamse minister van Leefmilieu, Landbouw  
en Ontwikkelingssamenwerking

12 mei 2004

JEFFAVERNIER

# Natuurrichtplan NRPB10b Demervallei tussen Diest en Aarschot: Kaart 1/6



Gezien om gevoegd te worden bij het Ministerieel besluit tot het opstarten van de procedure voor de opmaak van een natuurrichtplan voor het Vlaams Ecologisch Netwerk (VEN), de Speciale Beschermingszones (SBZ) en de groene bestemmingsgebieden van "de Demervallei tussen Diest en Aarschot" en aanstelling van de coördinator

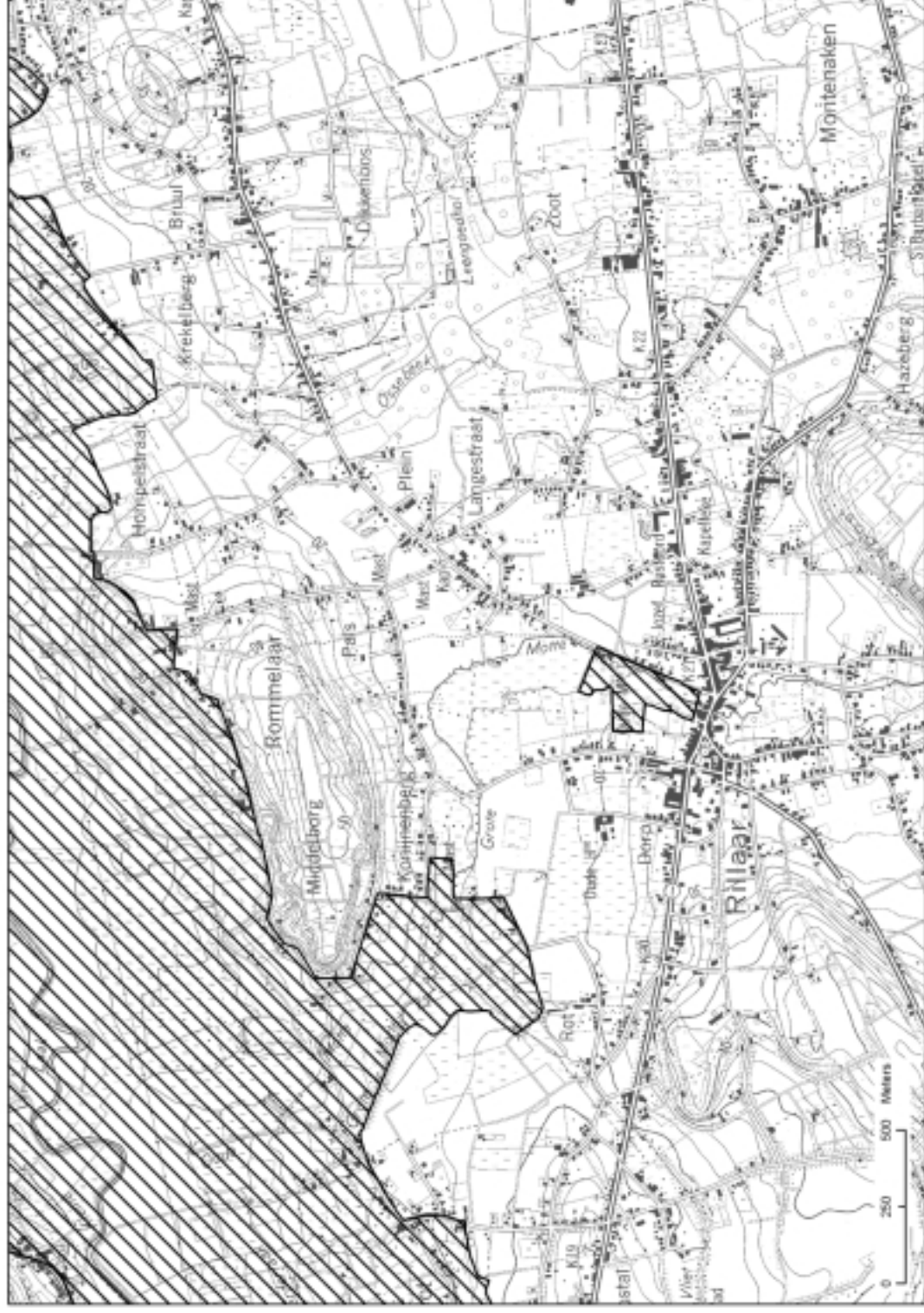
Brussel, 12 mei 2004

De Vlaamse minister van Leefmilieu, Landbouw  
en Ontwikkelingssamenwerking

12 mei 2004

JEFFAVERNIER

## Natuurrichtplan NRPB10b Demervallei tussen Diest en Aarschot: Kaart 2/6



Gezien om gevoegd te worden bij het Ministerieel besluit tot het opstarten van de procedure voor de opmaak van een natuurrichtplan voor het Vlaams Ecologisch Netwerk (VEN), de Speciale Beschermingszones (SBZ) en de groene bestemmingsgebieden van "de Demervallei tussen Diest en Aarschot" en aanstelling van de coördinator

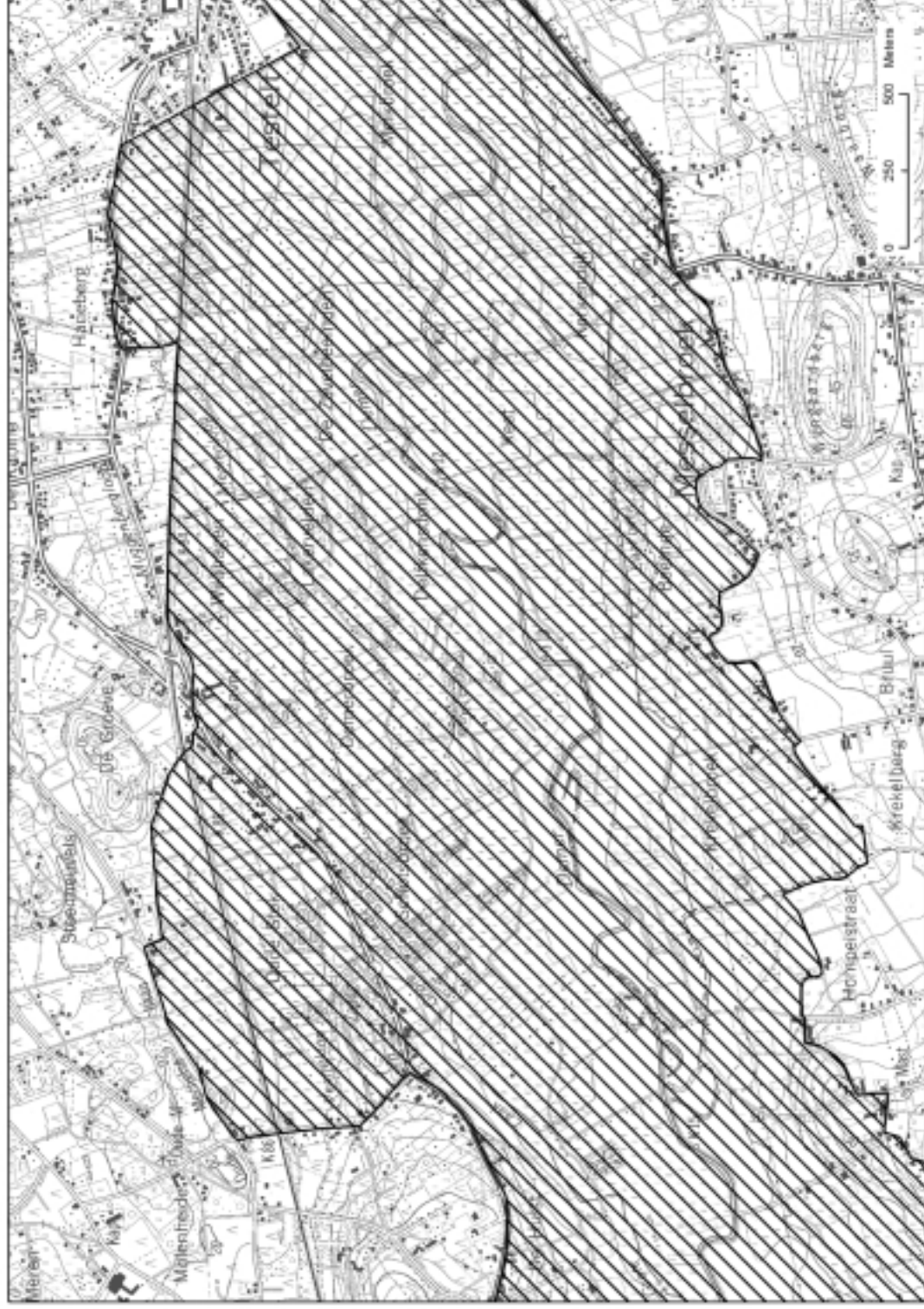
Brussel, 12 mei 2004

De Vlaamse minister van Leefmilieu, Landbouw  
en Ontwikkelingssamenwerking

12 mei 2004

JEFFAVERNIER

# Natuurrichtplan NRPB10b Demervallei tussen Diest en Aarschot: Kaart 3/6



Gezien om gevoegd te worden bij het Ministerieel besluit tot het opstarten van de procedure voor de opmaak van een natuurrichtplan voor het Vlaams Ecologisch Netwerk (VEN), de Speciale Beschermingszones (SBZ) en de groene bestemmingsgebieden van "de Demervallei tussen Diest en Aarschot" en aanstelling van de coördinator

Brussel, 12 mei 2004

De Vlaamse minister van Liefdadigheden, Landbouw  
en Ontwikkelingssamenwerking

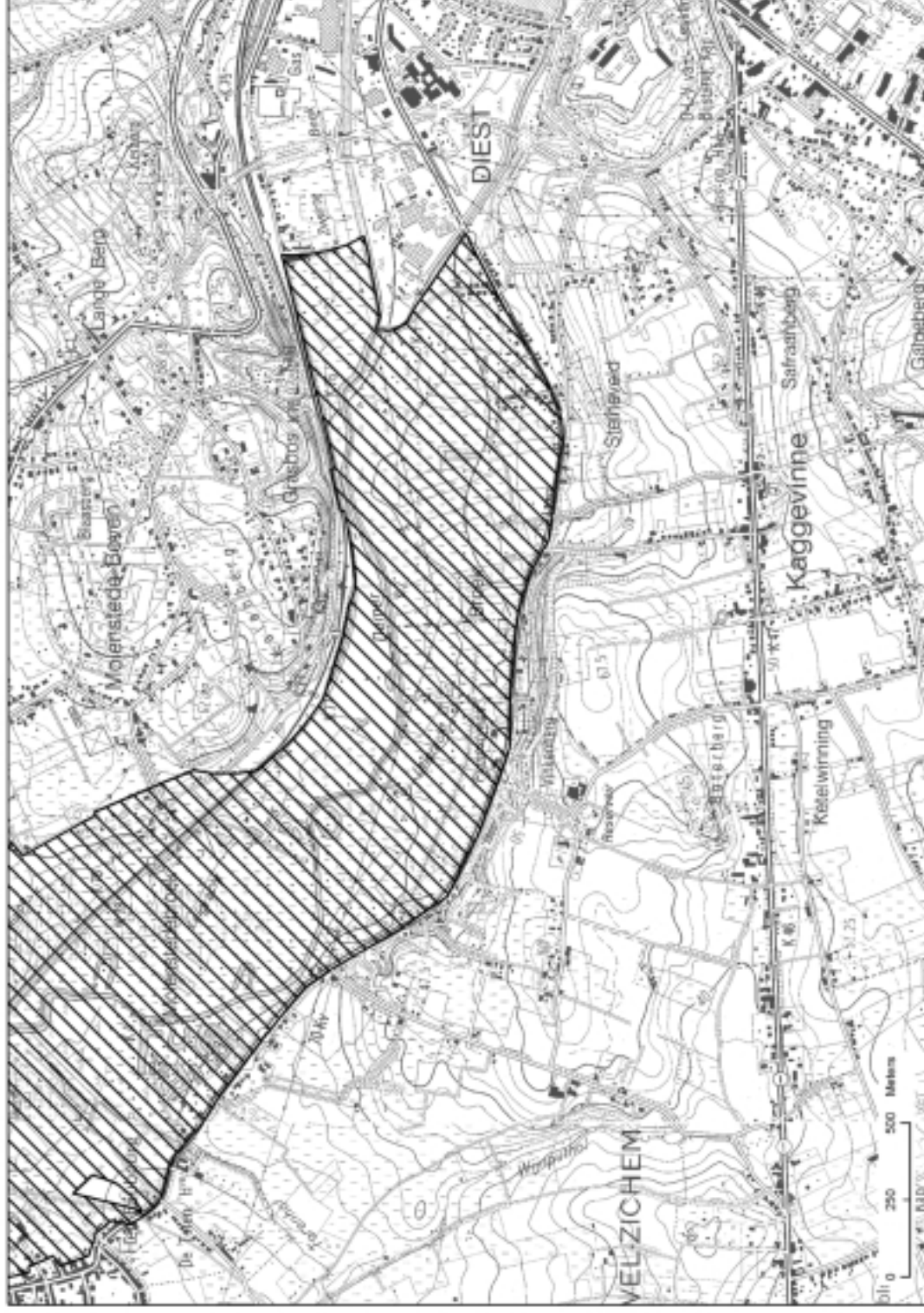
12 mei 2004

Jef TAVERNIER





# Natuurrichtplan NRPB10b Demervallei tussen Diest en Aarschot: Kaart 6/6



Gezien om gevoegd te worden bij het Ministerieel besluit tot het opstarten van de procedure voor de opmaak van een natuurrichtplan voor het Vlaams Ecologisch Netwerk (VEN), de Speciale Beschermingszones (SBZ) en de groene bestemmingsgebieden van "de Demervallei tussen Diest en Aarschot" en aanstelling van de coördinator

Brussel, 12 mei 2004

De Vlaamse minister van Leefmilieu, Landbouw  
en Ontwikkelingsmaatschappij

12 mei 2004

Jef TAVERNIER