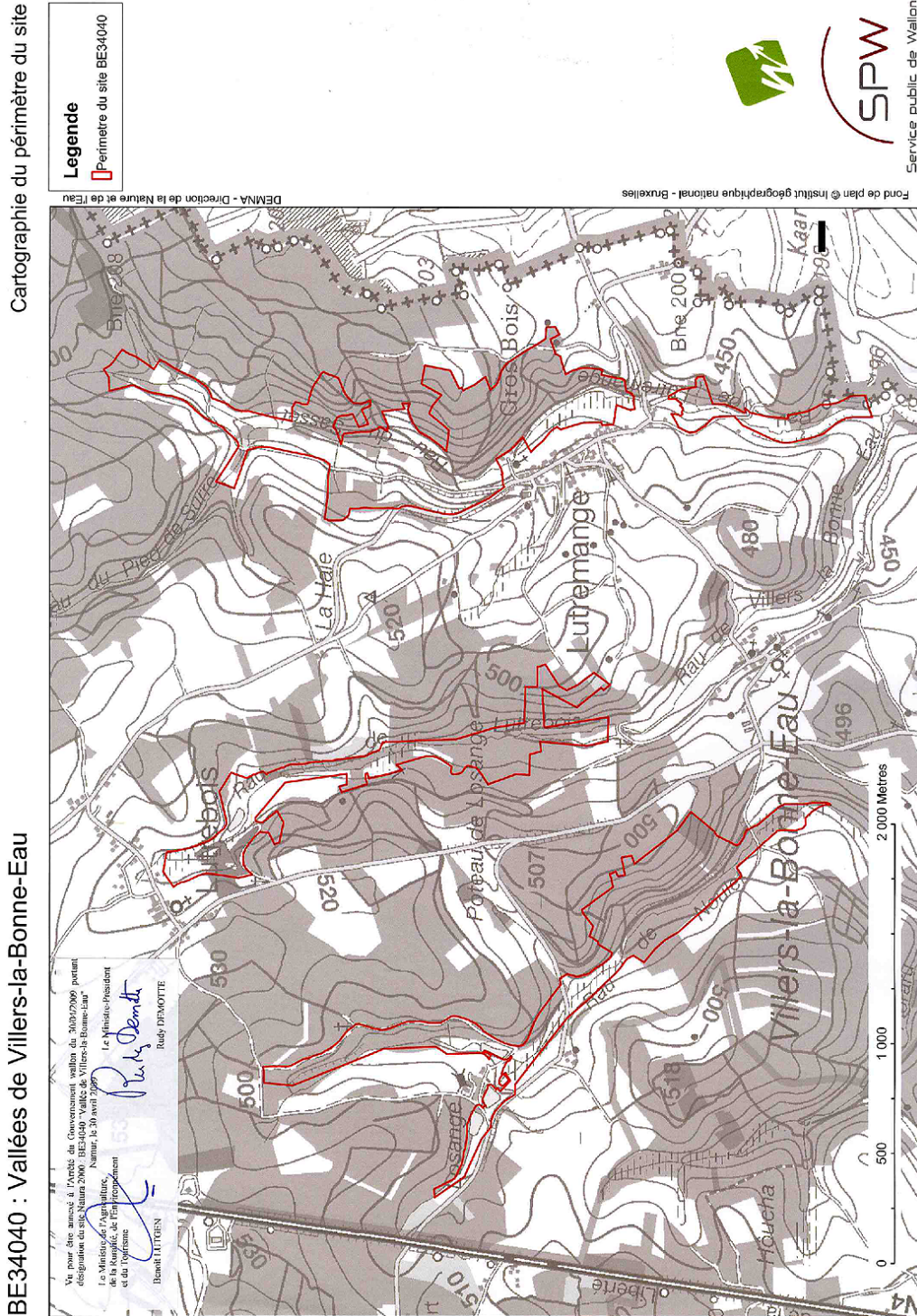


30 APRIL 2009. — Besluit van de Waalse Regering tot aanwijzing van de Natura 2000-locatie BE34040 - « Vallée de Villers-la-Bonne-Eau ». — Erratum

In het Belgisch Staatsblad van 27 november 2009, derde uitgave, akte nr. 2009/27171, de beelden op blzn. 74087 tot 74089 moeten vervangen worden door de volgende beelden :

Belgisch Staatsblad dd 14-12-2009

<http://www.emis.vito.be>



Gezien om te worden gevoegd bij het besluit van de Waalse Regering van 30 april 2009 tot aanwijzing van de Natura 2000-locatie BE34040 - « Vallée de Villers-la-Bonne-Eau ».

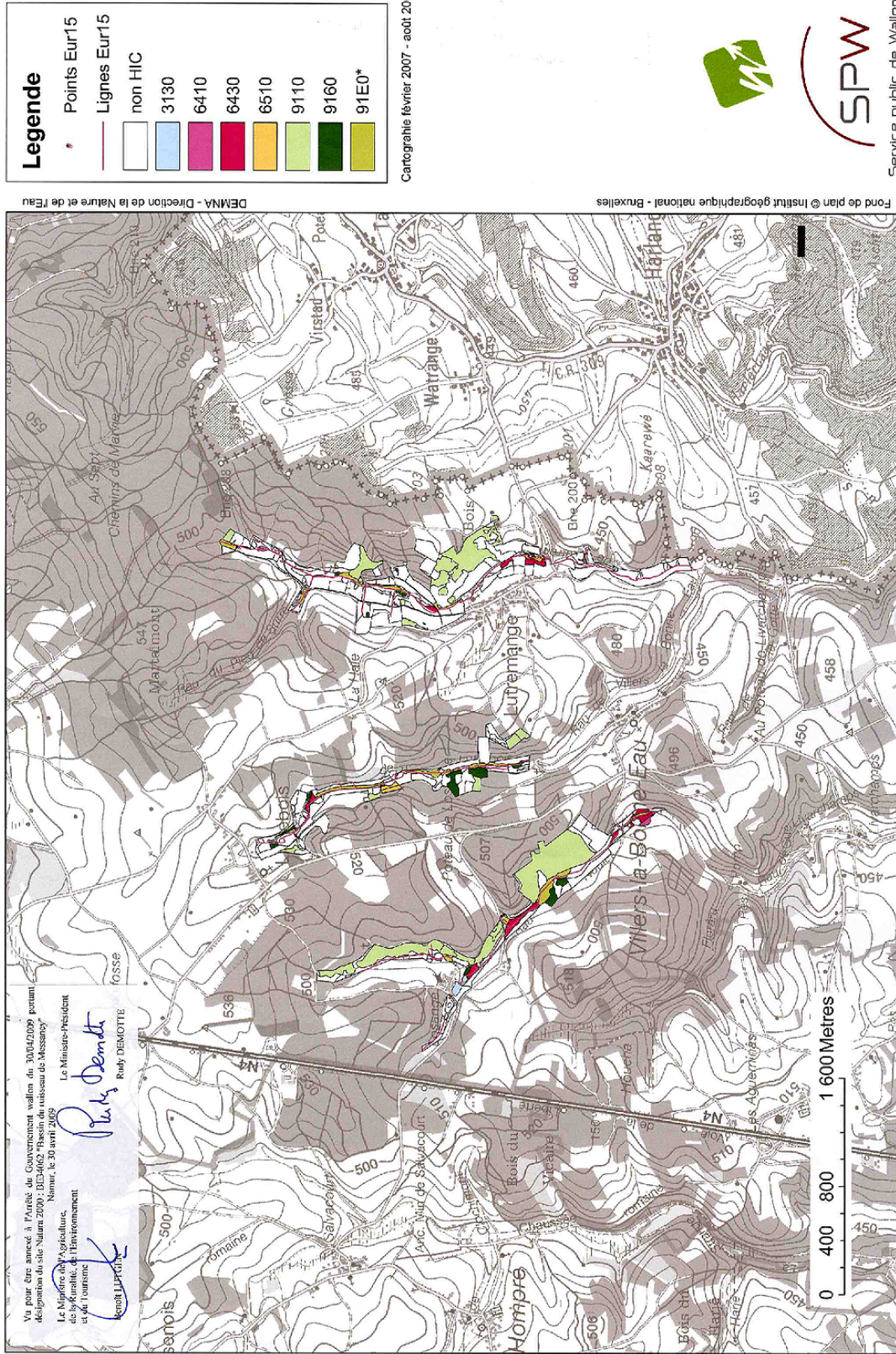
Namen, 30 april 2009.

De Minister-President,
 R. DEMOTTE

De Minister van Landbouw, Landelijke Aangelegenheden, Leefmilieu en Toerisme,
 B. LUTGEN

BE34040 : Vallées de Villers-la-Bonne-Eau

Cartographie des habitats d'intérêt communautaire (1 de 1)



Gezien om te worden gevoegd bij het besluit van de Waalse Regering van 30 april 2009 tot aanwijzing van de Natura 2000-locatie BE34040 - « Vallée de Villers-la-Bonne-Eau ».

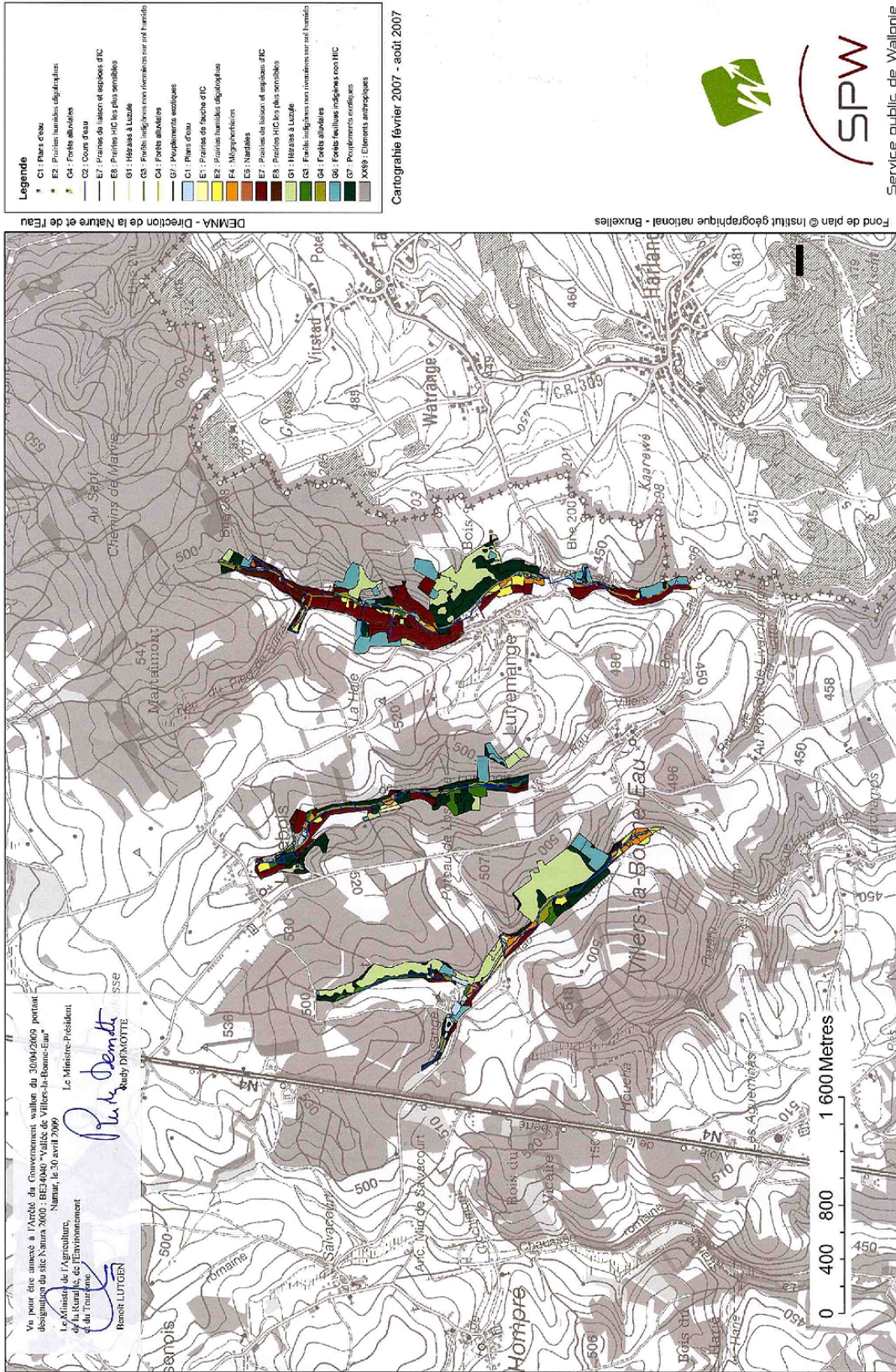
Namen, 30 april 2009.

De Minister-Président,
R. DEMOTTE

De Minister van Landbouw, Landelijke Aangelegenheden, Leefmilieu en Toerisme,
B. LUTGEN

BE34040 : Vallées de Villers-la-Bonne-Eau

Cartographie des unités de gestion (1 de 1)



Legende

●	C1: Rives d'eau
●	E2: Prairies humides oligotrophes
●	C4: Forêts alluviales
●	C2: Cours d'eau
●	E7: Prairies de fauche et espèces d'IC
●	E8: Prairies d'IC les plus sensibles
●	G1: Hérissons à Locale
●	G3: Forêts indigènes non invasiées sur sol humide
●	G4: Forêts alluviales
●	G7: Peuplements exotiques
●	C1: Rives d'eau
●	E1: Prairies de fauche d'IC
●	E2: Prairies humides oligotrophes
●	P4: Mispacheries
●	E3: Nardes
●	E7: Prairies de fauche et espèces d'IC
●	E8: Prairies d'IC les plus sensibles
●	G1: Hérissons à Locale
●	G3: Forêts indigènes non invasiées sur sol humide
●	G4: Forêts alluviales
●	G6: Forêts feuillues indigènes non d'IC
●	G7: Peuplements exotiques
●	X99: Elements anthropiques

Cartographie février 2007 - août 2007

Fond de plan © Institut géographique national - Bruxelles



Service public de Wallonie

Vu pour être annexé à l'Arrêté du Gouvernement wallon du 30/04/2009 portant désignation du site Natura 2000 : BE34040 « Vallée de Villers-la-Bonne-Eau » Namur, le 30 avril 2009

Le Ministre-Président
Rudy Demotte
 Rudy DEMOTTE

Le Ministre de l'Agriculture, de la Pêche, de l'Environnement et du Tourisme
Benoit Lutgen
 Benoît LUTGEN

Gezien om te worden gevoegd bij het besluit van de Waalse Regering van 30 april 2009 tot aanwijzing van de Natura 2000-locatie BE34040 - « Vallée de Villers-la-Bonne-Eau ».

Namen, 30 april 2009.

De Minister-Président,
R. DEMOTTE

De Minister van Landbouw, Landelijke Aangelegenheden, Leefmilieu en Toerisme,
B. LUTGEN

