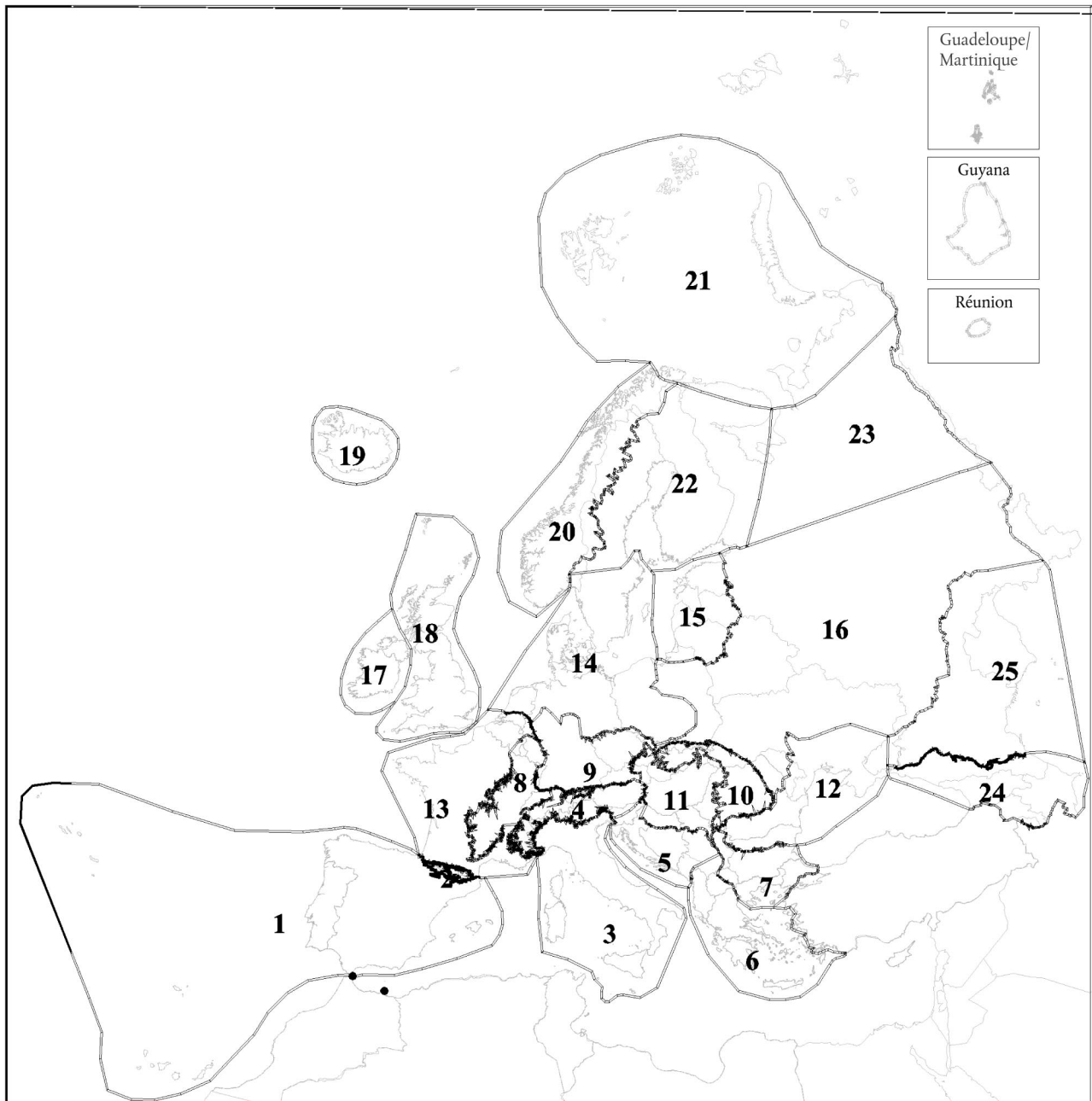


BIJLAGE XI

KAART A



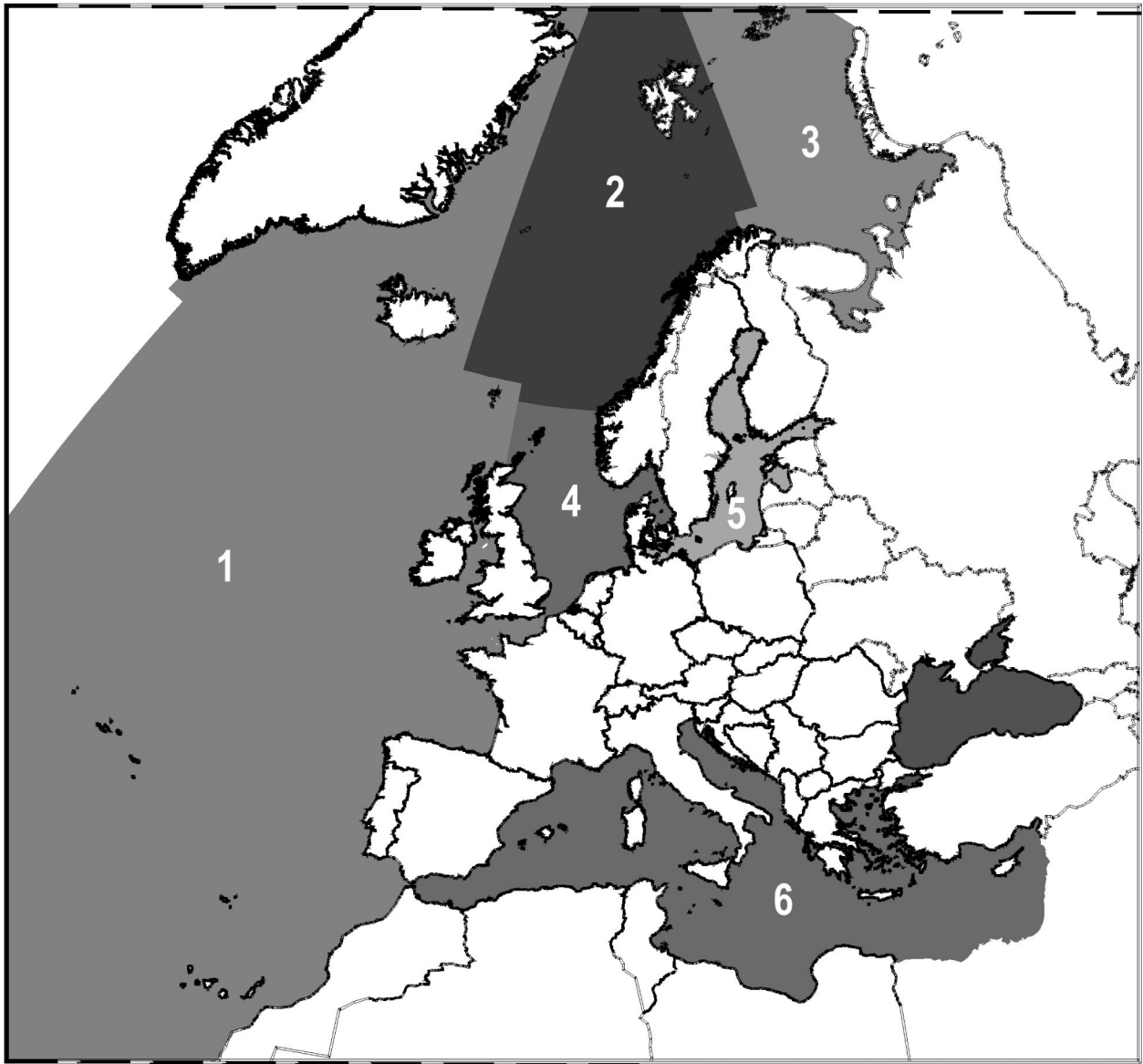
Systeem A: Ecoregio's voor rivieren en meren

- | | | |
|----------------------------------|------------------------------|-------------------------|
| 1. Iberisch-Macaronesische regio | 10. De Karpaten | 19. IJsland |
| 2. Pyreneeën | 11. Hongaarse laaglanden | 20. Boreale achterland |
| 3. Italië, Corsica en Malta | 12. Zwarte-Zeeregio | 21. Toendra |
| 4. Alpen | 13. Westelijke vlakten | 22. Fennoscandia |
| 5. Dinarische Westelijke Balkan | 14. Centrale vlakten | 23. Taiga |
| 6. Helleense Westelijke Balkan | 15. Baltische provincie | 24. Kaukasus |
| 7. Oostelijke Balkan | 16. Oostelijke vlakten | 25. Caspische depressie |
| 8. Westelijke Hooglanden | 17. Ierland en Noord-Ierland | |
| 9. Centrale hooglanden | 18. Groot-Brittannië | |



KAART B

Systeem A: Ecoregio's voor overgangswateren en kustwateren



- | | |
|-----------------------|---------------------|
| 1. Atlantische Oceaan | 4. Noordzee |
| 2. Noorse Zee | 5. Oostzee |
| 3. Barentszee | 6. Middellandse Zee |