

**Bijlage I – Ontwerp voor wijziging van het saneringsplan per deelstroomgebied nr. 2022/01**

Het rapport met betrekking tot het ontwerp voor wijziging van het saneringsplan per deelstroomgebied 2022/01 bestaat uit een rapport over de wijzigingen van het SPDG met de bijbehorende kaarten voor elke wijziging, en uit het milieueffectrapport (MER).

In het ontwerprapport worden de adviezen van de geraadpleegde instanties en burgers samengevat en becommentarieerd. Het bevat ook de nodige aanpassingen van de plannen in het licht van wijzigingen in de beschikbare feitelijke gegevens, met name wat betreft de aanleg van collector- en rioolnetten binnen de gebieden van de saneringsplannen per deelstroomgebied.

Deze elementen, evenals de milieuverklaring, kunnen geraadpleegd worden bij de Société Publique de Gestion de l'Eau, 14-16, avenue de Stassart, 5000 NAMEN, en op de website van de SPGE: <http://www.spge.be> (Rubriek "PASH", subrubriek; "Modifications ponctuelles").

**Bijlage II – Milieuverklaring over het ontwerp voor wijziging van het saneringsplan per deelstroomgebied nr. 2022/01**

De milieuverklaring is opgesteld overeenkomstig artikel D.60 van Boek I van het Milieuwetboek. In de verklaring wordt samengevat hoe milieuoverwegingen zijn geïntegreerd in het ontwerp voor wijziging van het SPDG 2022/01, en hoe er rekening is gehouden met het milieueffectrapport en de gemaakte opmerkingen.

## Ontwerp voor wijziging van het SPDG nr. 2022/01 (betreffende deelstroomgebieden: Amblève, Dijle-Gete, Bovenmaas, Benedenmaas, Ourthe, Samber, Semois-Chiers en Vesder)

### Milieuverklaring

Dit document is de milieuverklaring zoals bedoeld in artikel D.60 van Boek I van het Milieuwetboek, met name de verklaring waarin wordt samengevat hoe milieuoverwegingen zijn geïntegreerd in het ontwerp voor wijziging van het SPDG 2022/01, en hoe er rekening is gehouden met het milieueffectrapport en de gemaakte opmerkingen.

**Art. D.60.** *[Als de opsteller een plan of een programma aanneemt, bezorgt hij] (2) een milieuverklaring waarin hij aangeeft hoe de milieuoverwegingen in het plan of het programma opgenomen werden en hoe het milieueffectrapport en de overeenkomstig de artikelen 57 en [D. 29-11](2) uitgebrachte adviezen in overweging genomen werden, en waarom gekozen werd voor het plan of het programma zoals het aangenomen werd, rekening houdende met de andere mogelijke oplossingen die overwogen werden.*

#### I. Milieudoelstellingen van het ontwerp voor wijziging van het SPDG 2022/01 en het milieueffectrapport

De saneringsplannen per deelstroomgebied (SPDG) bepalen de saneringsmethoden (gemeenschappelijk, autonoom of voorlopig systeem) voor elke woning waarvan het afvalwater in een van de deelstroomgebieden in Wallonië terecht komt.

Deze plannen maken deel uit van een continu verbeteringsproces en moeten daarom regelmatig worden aangepast om rekening te houden met veranderingen in de territoriale en menselijke ontwikkeling van het Gewest.

Het doel van het ontwerp voor wijziging van het SPDG is dan ook om het afvalwaterbeheer te verbeteren door het systeem voor afvalwaterzuivering van woningen of groepen woningen te herzien. In het licht van de meest recente territoriale en milieugegevens wordt dit immers als ontoereikend beschouwd.

Het doel van het milieueffectrapport is om de eventuele impact van de wijzigingen in het ontwerp voor het SPDG op de milieucomponenten te analyseren.

#### II. Integratie van milieuoverwegingen

Het ontwerp voor wijziging van het SPDG 2022/01 zal het milieu helpen beschermen door bij te dragen aan een efficiënt afvalwaterbeheer. Daarom zijn de milieuoverwegingen van de locatie, zoals de geschiktheid van de bodem voor infiltratie, de woningdichtheid en de topografie, in het ontwerp geïntegreerd om de meest geschikte saneringsregeling voor afvalwaterbeheer te bepalen. Op deze manier zal het de levenskwaliteit verbeteren in zowel gebieden met een regeling voor autonome sanering, als gebieden met een regeling voor gemeenschappelijke sanering.

#### III. Het rapport over de milieueffecten van het ontwerp

De milieubeoordeling van het ontwerp voor wijziging van het SPDG 2022/01 brengt geen negatieve gevolgen voor het milieu aan het licht.

De verwachte effecten zijn verwaarloosbaar of positief (gemeenschappelijke behandeling van zones die voorheen onder een autonome of voorlopige saneringsregeling vielen).

Er hoeven dan ook geen maatregelen te worden overwogen om belangrijke nadelige gevolgen voor het milieu door de implementatie van het ontwerp voor wijziging van het SPDG 2022/ 01 te vermijden, te verminderen en, voor zover mogelijk, te compenseren.

Er worden dus ook geen alternatieve oplossingen voorzien.

#### IV. De adviezen uitgebracht tijdens de openbare raadpleging

##### Inleiding

De SPGE dient het ontwerp voor wijziging van het SPDG 2022/01 en zijn MER voor te leggen ter raadpleging aan de betrokken gemeenten en de relevante Directoraten-generaal van de Waalse Overheidsdienst. Tijdens deze raadpleging moeten de geraadpleegde gemeenten een openbaar onderzoek organiseren.

De SPGE heeft ook de Cel voor het Leefmilieu geraadpleegd.

De SPGE brengt ook een advies uit over het ontwerp voor wijziging van het SPDG 2022/01 en stelt een samenvatting op van de adviezen van de geraadpleegde instanties.

##### Adviezen

De SPGE heeft elk verzoek tot wijziging van het SPDG, dat voor openbare raadpleging werd ingediend, geanalyseerd op basis van de technische en economische elementen die in het verslag van de erkende waterzuiveringsinstelling naar voren worden gebracht.

In het licht van deze analyse heeft de SPGE een gunstig advies uitgebracht over alle wijzigingen van ontwerp 2022/01.

De samenvatting van de adviezen van de geraadpleegde instanties is hieronder opgenomen:

##### a) Openbaar onderzoek

##### Wijziging nr. 01.27: gemeente AYWAILLE - Gehuchten Kin en Thier Bosset, en rue M. Carpentier

De gemeente heeft verschillende klachten ontvangen in de vorm van een verzoekschrift. Samengevat hebben deze klachten betrekking op de volgende punten:

- Verzoeken om voorafgaande informatie over de vereisten voor verkaveling en/of bouwvergunningen, om te anticiperen op eventuele technische oplossingen die geïmplementeerd moeten worden;
- Eerdere verplichting om op sommige plaatsen een individuele afvalwaterzuiveringsinstallatie te installeren, om deze vervolgens te laten omzeilen zodra de saneringsregeling is gewijzigd: verzoek om consistentie voor wat betreft de financiële en milieuaspecten.
- Bezorgdheid over de capaciteit van het bestaande netwerk (leidingen, zuiveringsstation, enz.) om de extra lozingen te verwerken;
- De wijziging van de saneringsregeling is te snel voor zones die al een eerste wijziging hebben ondergaan.

##### Wijziging nr. 01.28: gemeente Aywaille- Wijk Emblève

De gemeente heeft verschillende klachten ontvangen in de vorm van een verzoekschrift. Samengevat hebben deze klachten betrekking op de volgende punten:

- Bezorgdheid over de gevolgen van de werkzaamheden voor de bewoners na de wijziging;

- Bezorgdheid over de capaciteit van het bestaande netwerk (leidingen, zuiveringsstation, enz.) om de extra lozingen te verwerken;
- Bezorgdheid over de ontwikkeling van de wegeninfrastructuur en de impact van vastgoedontwikkeling in de zone na de wijziging.

#### Wijziging nr. 03.28: gemeente CHASTRE - Rue Vieille

De opmerkingen uitgaande van het Riviercontract Dijle-Gete werden op 16 december 2022 per e-mail verstuurd:

Het Riviercontract Dijle-Gete beveelt aan om het hele gebied om te schakelen naar gemeenschappelijke sanering, gezien:

- De technische haalbaarheid van de aanleg van een riool in de rue vieille om gemeenschappelijke sanering mogelijk te maken.
- De bijdrage van een extra organische belasting aan het zuiveringsstation van Chastre, wat de werking ervan zou verbeteren.

#### Wijziging nr. 03.38: gemeente OTTIGNIES-LOUVAIN-LA-NEUVE - Dorp Céroux-Mousty

De gemeente heeft op 16 december 2022 per e-mail opmerkingen ontvangen van de Cel voor coördinatie van het Riviercontract Dijle-Gete, met de bedoeling om de wijzigingsvoorstellen enigszins te perfectioneren op basis van de kennis van het terrein:

- Akkoord voor de omschakeling van de zone naar gemeenschappelijke sanering enerzijds en naar autonome sanering anderzijds, rekening houdend met de situatie. Binnen de autonome zone zou het echter, gezien de aanwezigheid van een aquaduct dat het water naar een bestaand bekken (stormbekken of waterbekken) voert, nuttig zijn om de autonome zone uit te breiden naar de andere aangrenzende bebouwde percelen waaraan geen saneringszone is toegewezen. Dit betreft de percelen Afdeling 2 Sectie C 412 Exponent F en Afdeling 2 Sectie C 413 Exponent E, waarvoor het Riviercontract Dijle-Gete aanbeveelt ze om te schakelen naar een zone met autonome sanering.

De Milieudienst van de stad steunt deze opmerking en zou ook graag zien dat de autonome zone wordt uitgebreid naar de betreffende percelen.

#### Wijziging nr. 09.30: gemeente SANKT VITH - GOG en woongebied van de Hünningerweg

De gemeente heeft verschillende klachten ontvangen in de vorm van een verzoekschrift. Samengevat hebben deze klachten betrekking op de volgende punten:

- Als het GOG ontwikkeld zou worden, zou een groot deel van de zone in kwestie gemakkelijk aangesloten kunnen worden op het bestaande rioolnetwerk vanwege het natuurlijke reliëf van het land;
- Gezien het gebrek aan waterdoorlatendheid van de bodem in het GOG zou natuurlijke infiltratie van regenwater, oppervlaktewater en het overlopen van individuele afvalwaterzuiveringssystemen niet of slechts in beperkte mate mogelijk zijn in de zone waar de autonome saneringsregeling is gepland.

#### b) Gemeenten

Tien gemeenten (Aywaille, Beauvechain, Chastre, Eghezée, Terhulpen, La Roche-en-Ardenne, Malmedy, Ottignies-Louvain-La-Neuve, Sankt Vith et Villers-La-Ville) hebben een gunstig advies uitgebracht over het ontwerp voor wijziging van het SPDG 2022/01.

#### **De gemeente Pepinster heeft een gunstig advies uitgebracht over wijziging 14.31.**

Met betrekking tot de punten aangehaald door de gemeente is aanvullende informatie gevraagd aan de EWl. De analyse van de SPGE van deze toevoeging maakt het in dit stadium niet mogelijk om deze

wijziging in de huidige vorm te handhaven in het ontwerp voor wijziging; daarom wordt voorgesteld om het voorstel tot wijziging in te trekken.

De elf andere betrokken gemeenten (Ciney, Court-Saint-Etienne, Gerpinnes, Herve, Jodoigne, Lasnes, Meix-Devant-Virton, Namen, Oupeye, Rixensart en Theux) hebben geen advies uitgebracht over het ontwerp voor wijziging van het SPDG 2022/01. Hun advies wordt dus geacht gunstig te zijn.

c) Houders van een inrichting voor het winnen van tot drinkwater verwerkbaar water

Het gemeentebestuur van Terhulpen heeft een gunstig advies uitgebracht over het ontwerp voor wijziging van het SPDG 2022/01.

Vivaqua heeft een gunstig advies uitgebracht over het ontwerp voor wijziging van het SPDG 2022/01, met één opmerking die betrekking heeft op eventuele gemeenschappelijke zuiveringsstations in preventiezones om het risico op grondwaterverontreiniging te verminderen.

IN BW heeft geen advies uitgebracht over het ontwerp voor wijziging van het SPDG 2022/01.

d) Cel voor het Leefmilieu

De Cel voor het Leefmilieu heeft een gunstig advies uitgebracht voor alle wijzigingen van het SPDG in het ontwerp.

e) Algemene operationele directoraten van de Waalse Overheidsdienst (SPW)

De Waalse Overheidsdienst Landbouw, Natuurlijke hulpbronnen en Leefmilieu heeft een gunstig advies uitgebracht voor 13 van de 34 wijzigingen, een gunstig advies met opmerkingen/voorwaarden voor 7 wijzigingen, een gunstig advies gedeeltelijk onder voorbehoud voor 4 wijzigingen en voorbehoud voor de overige 10 wijzigingen.

De Waalse Overheidsdienst Ruimtelijke Ordening, Huisvesting, Patrimonium en Energie heeft geen advies uitgebracht over het ontwerp voor wijziging. Het advies wordt bijgevolg als gunstig beschouwd. :

V. [Goedkeuring van het ontwerp voor wijziging van het plan op basis van het MER en de adviezen uitgebracht tijdens de openbare raadpleging](#)

Op basis van het openbaar onderzoek en de adviezen uitgebracht door de betrokken instanties:

- wordt wijziging 14.31 (gemeenten PEPINSTER en THEUX - GODGU van Tancremont) verwijderd uit het ontwerp voor wijziging van het SPDG;
- de overige wijzigingen blijven ongewijzigd gehandhaafd in het ontwerp voor wijziging van het SPDG 2022/01.

Augustus 2023



# Wijzigingen van het SPDG

---

Ontwerp voor wijziging nr. 2022/01  
en evaluatie van de effecten

---

*Voor goedkeuring door de Waalse Regering*



## Lijst van wijzigingen van het SPDG Ontwerp voor wijziging van het SPDG nr. 2022/01

Het ontwerp voor wijzigingen 2022/01 omvat **34 wijzigingen van het SPDG**.

Elk van deze wijzigingen wordt beschreven in een apart document dat bestaat uit een beschrijvingsblad, een kaartuittreksel en het studierapport van de EWI. Deze zijn opgenomen in bijlage.

Hieronder vindt u een overzichtstabel met alle wijzigingen van het ontwerp zoals voorgesteld voor de openbare raadpleging.

VS = voorlopige sanering

GS = gemeenschappelijke sanering

AS = autonome sanering

BBG = buiten bebouwbaar gebied



Nr. wijziging	EWI	Deelstroomgebied	Gemeente(n)	Benaming	Huidige SPDG-regeling	Voorgestelde SPDG-regeling	Aantal betrokken IE (aantal woningen) <sup>1</sup>
01.27	AIDE	AMBLEVE	AYWAILLE	Wijziging nr. 01.27: gemeente AYWAILLE - Gehuchten Kin en Thier Bosset, en rue M. Carpentier	AS	GS	100 IE (40 woningen)
01.28	AIDE	AMBLEVE	AYWAILLE	Wijziging nr. 01.28: gemeente Aywaille- Wijk Embleve	AS	GS	125 IE (50 woningen)
01.29	AIDE	AMBLEVE	MALMEDY	Wijziging nr. 01.29: gemeente MALMEDY - Recreatiegebied van Malmedy	VS	AS	n.b.
03.28	in BW	DIJLE-GETE	CHASTRE	Wijziging nr. 03.28: gemeente CHASTRE - Rue Vieille	GS	AS	35 IE (14 woningen)
03.29	in BW	DIJLE-GETE	BEAUVECHAIN	Wijziging nr. 03.29: gemeente BEAUVECHAIN - GOG Touraines-la-Grosse	VS	GS	5 IE (2 woningen), de rest van het gebied is niet bebouwd
03.30	in BW	DIJLE-GETE	COURT-SAINT-ETIENNE	Wijziging nr. 03.30: gemeente COURT-SAINT-ETIENNE - GOG van Limauges	VS	AS	10 IE (4 woningen)
03.31	in BW	DIJLE-GETE	COURT-SAINT-ETIENNE	Wijziging nr. 03.31: gemeente COURT-SAINT-ETIENNE- GOG Lobra	VS	GS	n.b. (niet bebouwd)
03.32	in BW	DIJLE-GETE	COURT-SAINT-ETIENNE	Wijziging nr. 03.32: gemeente COURT-SAINT-ETIENNE- GOG Sambrée	VS	GS	5 IE (2 woningen), de rest van het gebied is niet bebouwd
03.33	in BW	DIJLE-GETE	JODOIGNE	Wijziging nr. 03.33: gemeente JODOIGNE - GOG Jauchelette	VS	AS	5 IE (2 woningen)
03.34	in BW	DIJLE-GETE	JODOIGNE	Wijziging nr. 03.34: gemeente JODOIGNE - GOG Saint-Jean-Geest	VS	GS	n.b. (niet bebouwd)
03.35	in BW	DIJLE-GETE	JODOIGNE	Wijziging nr. 03.35: gemeente JODOIGNE - GOG Stad	VS	AS	5 IE (2 woningen), de rest van het gebied is niet bebouwd
03.36	in BW	DIJLE-GETE	JODOIGNE	Wijziging nr. 03.36: gemeente JODOIGNE - Dorp Zetrud-Lumay GOG en recreatiegebied	VS	GS	n.b.
03.37	in BW	DIJLE-GETE	TERHULPEN	Wijziging nr. 03.37: gemeente LA HULPE - Recreatiegebied	VS	GS	85 IE (34 woningen)
							n.b.
							25 IE (10 woningen)
							n.b.

<sup>1</sup> Het aantal inwonerequivalenten (IE) wordt berekend op basis van een gemiddelde van 2,5 IE per woning.



03.38	in BW	DIJLE-GETE	OTTIGNIES-LOUVAIN-LA-NEUVE	Wijziging nr. 03.38: gemeente OTTIGNIES-LOUVAIN-LA-NEUVE - Dorp Céroux-Mousty	VS en GS	AS	15 IE (6 woningen) 10 IE (4 woningen)
03.39	in BW	DIJLE-GETE	OTTIGNIES-LOUVAIN-LA-NEUVE	Wijziging nr. 03.39: gemeente OTTIGNIES-LOUVAIN-LA-NEUVE - Limelette - woongebied grens met Waver	VS	GS	5 IE (2 woningen)
03.40	in BW	DIJLE-GETE	RIXENSART	Wijziging nr. 03.40: gemeente RIXENSART - ZAE	VS	GS	60 IE (24 woningen)
03.41	in BW	DIJLE-GETE	VILLERS-LA-VILLE	Wijziging nr. 03.41: gemeente VILLERS-LA-VILLE - GOG Hollers-Franquenouille	VS	AS	n.b. (niet bebouwd)
03.42	in BW	DIJLE-GETE	LASNE	Wijziging nr. 03.42: gemeente LASNE - GOG Bois d'Chain	VS en GS	AS	10 IE (4 woningen)
03.43	in BW	DIJLE-GETE	LASNE	Wijziging nr. 03.43: gemeente LASNE - GOG Plancenoit-Sauvagement	VS en AS	GS	n.b. (niet bebouwd)
07.70	INASEP	BOVENMAAS	NAMEN	Wijziging nr. 07.70: gemeente NAMEN - Rue du Rond Chêne en Rue des VII Vôyes te Vedrin	AS	GS	47,5 IE (19 woningen)
07.71	INASEP	BOVENGEBIED MAAS	CINEY	Wijziging nr. 07.71: gemeente CINEY - Dorp Senenne	GS	standaard AS want buiten bebouwbaar gebied	15 IE (6 woningen)
07.72	INASEP	BOVENGEBIED MAAS	NAMEN	Wijziging nr. 07.72: gemeente NAMEN - site van la Sablière te Bouges	AS	GS	400 IE op termijn (160 woningen)
08.70	INASEP	BENEDENMAAS	EGHEZEE	Wijziging nr. 08.70: gemeente EGHEZEE - Chaussée de Louvain te Noville-sur-Mehaigne	GS	AS	40 IE (16 woningen)
08.71	INASEP	BENEDENMAAS	EGHEZEE	Wijziging nr. 08.71: gemeente EGHEZEE - Rue de Marchovelette te Waret-la-Chaussée	GS	AS	10 IE (4 woningen)
08.72	INASEP	BENEDENMAAS	EGHEZEE	Wijziging nr. 08.72: gemeente EGHEZEE - Rue de Winée te Leuze	GS	AS	8 IE (3 woningen)
08.73	INASEP	BENEDENMAAS	EGHEZEE	Wijziging nr. 08.73: gemeente EGHEZEE - Rue de Bruyères te Waret-la-Chaussée	AS	GS	10 IE (4 woningen)
08.74	AIDE	BENEDENMAAS	OUPEYE	Wijziging nr. 08.74: gemeente OUPEYE - WGLK en IBR van Hallembaye	VS	GS	30 IE (12 woningen)
08.75	AIDE	BENEDENMAAS	HERVE	Wijziging nr. 08.75: gemeente HERVE - GOG en GBR van Herve	VS en GS	AS	37,5 IE (15 woningen)
09.29	AIDE	MOEZEL	SANKT VITH	Wijziging nr. 09.29: gemeente SANKT VITH - GOG van het gehucht "Gemeinde"	VS	GS	n.b. (niet bebouwd)
09.30	AIDE	MOEZEL	SANKT VITH	Wijziging nr. 09.30: gemeente SANKT VITH - GOG en woongebied van de Hünningerweg	VS	AS	5 IE (2 woningen)
10.55	IDELUX Eau	OURTHE	LA ROCHE-EN-ARDENNE	Wijziging nr. 10.55: gemeente LA ROCHE-EN-ARDENNE - Dorp Nisramont	GS	AS	45 IE (18 woningen)
11.42	IGRETEC	SAMBER	GERPINNES	Wijziging nr. 11.42: gemeente GERPINNES - Rue de Presles	AS	GS	2,5 IE (1 woning) 15 IE (6 woningen)

12.75	IDELUX Eau	SEMOIS-CHIERS	MEIX-DEVANT- VIRTON	Wijziging nr. 12.75: gemeente MEIX-DEVANT- VIRTON - Rue Bousseriez te Sommethonne	AS	GS	30 IE (12 woningen)
14.31	AIDE	VESDER	PEPINSTER - THEUX	Wijziging nr. 14.31: gemeenten PEPINSTER en THEUX - GODGU van Tancrémont	VS	AS	n.b. (niet bebouwd)

# Milieueffectrapport

## Ontwerp voor wijziging van het SPDG 2022/01

In overeenstemming met artikel R.288 § 4 van het Waterwetboek en krachtens de artikelen D.52 tot D.61 van het Milieuwetboek wordt een milieueffectbeoordeling uitgevoerd in de vorm van een milieueffectrapport (MER).

De inhoud van het MER is opgesteld overeenkomstig artikel D.65 § 4 van Boek I van het Milieuwetboek.

### **1. PRESENTATIE VAN HET ONTWERP EN VERBANDEN MET ANDERE PLANNEN EN PROGRAMMA'S**

#### **1.1. Presentatie van het ontwerp voor wijziging van het SPDG en belangrijkste doelstellingen**

De saneringsplannen per deelstroomgebied (SPDG) bepalen de saneringsmethoden (gemeenschappelijk, autonoom of voorlopig systeem) voor elke woning waarvan het afvalwater in een van de deelstroomgebieden in Wallonië terecht komt.

Deze plannen maken deel uit van een continu verbeteringsproces en moeten daarom regelmatig worden aangepast om rekening te houden met veranderingen in de territoriale en menselijke ontwikkeling van het Gewest.

Het doel van het ontwerp voor wijziging van het SPDG is dan ook om het afvalwaterbeheer te verbeteren door het systeem voor afvalwaterzuivering van woningen of groepen woningen te herzien. In het licht van de meest recente territoriale en milieugegevens wordt dit immers als ontoereikend beschouwd.

#### **1.2. Verbanden met en invloeden op andere plannen en programma's**

Het ontwerp voor wijziging van het SPDG moet gezien worden in de context van het financiële plan van de SPGE, dat financiële middelen toewijst op basis van het saneringsplan dat in het SPDG is vastgelegd.

Op dezelfde manier is het ontwerp voor wijziging van het SPDG ook gekoppeld aan en van invloed op de investeringsprogramma's van de SPGE en de betrokken gemeenten (GIP). Voor een gebied dat overgaat van een autonome naar een gemeenschappelijke saneringsregeling, zouden de werkzaamheden gepland moeten worden in overeenstemming met eventuele milieu- en andere prioriteiten die het gebied kenmerken.

De stroomgebiedbeheerplannen (SGBP) die opgesteld zijn om oppervlaktewaterlichamen, grondwaterlichamen en beschermde gebieden te beschermen, verbeteren en herstellen, kunnen ook gekoppeld worden aan de voorgestelde wijziging van het SPDG. De wijzigingen van het SPDG zijn namelijk gericht op het bereiken van de doelstellingen die in de SGBP zijn vastgelegd, d.w.z. het

bereiken van een goede toestand voor oppervlaktewaterlichamen en het beschermen van prioritaire gebieden zoals gedefinieerd in artikel R.279 §3 van het Waterwetboek.

De overstromingsrisicobeheerplannen (ORBP) kunnen ook van invloed zijn voor SPDG. De ORBP omvatten alle aspecten van overstromingsrisicobeheer, met bijzondere nadruk op preventie en bescherming. Het potentiële effect van saneringswerken (collectoren, zuiveringsinstallaties en pompstations) in het kader van het ontwerp voor wijziging van het SPDG, op de waterloop en het overstromingsgevaar zal objectief worden beoordeeld als onderdeel van de studies die leiden tot de aanbestedingsprocedure en de beoordeling van de bouwvergunning.

Het ontwerp voor wijziging van het SPDG is ook gekoppeld aan de gemeentelijke ontwikkelingsplannen (GemOP), aangezien een van de doelstellingen van de ontwerpen voor wijziging van het SPDG erin bestaat rekening te houden met de territoriale en menselijke ontwikkeling van het Waalse Gewest.

## **2. MILIEUKENMERKEN VAN DE WIJZIGINGEN VAN HET SPDG IN HET ONTWERP**

### **2.1. Integratie van milieuoverwegingen in het ontwerp**

Het ontwerp voor wijziging van het SPDG zal het milieu helpen beschermen door bij te dragen aan een efficiënt afvalwaterbeheer. Daarom zijn de milieuoverwegingen van de locatie, zoals de geschiktheid van de bodem voor infiltratie, de woningdichtheid en de topografie, in het ontwerp geïntegreerd om de meest geschikte saneringsregeling voor afvalwaterbeheer te bepalen. Op deze manier zal het de levenskwaliteit verbeteren in zowel gebieden met een regeling voor autonome sanering, als gebieden met een regeling voor gemeenschappelijke sanering.

### **2.2. Doelstellingen voor milieubescherming en implementatie van milieuwetgeving**

Het ontwerp voor wijziging van het SPDG voldoet aan de doelstellingen voor milieubescherming die in verschillende onderdelen van de wetgeving zijn vastgelegd. Het ontwerp is bijgevolg in overeenstemming met de hieronder vermelde communautaire wetgeving:

- Richtlijn 91/271/EEG van de Raad van 21 mei 1991 inzake de behandeling van stedelijk afvalwater;
- Richtlijn 2000/60/EG van het Europees Parlement en de Raad van 23 oktober 2000 tot vaststelling van een kader voor communautaire maatregelen betreffende het waterbeleid;
- Richtlijn 2006/7/EG van het Europees Parlement en de Raad van 15 februari 2006 betreffende het beheer van de zwemwaterkwaliteit.

Volgens de Kaderrichtlijn Water 2000/60/EG moeten de lidstaten hun oppervlakte- en grondwaterlichamen verbeteren en herstellen om ze weer in een goede toestand te brengen. De implementatie van Richtlijn 91/271/EG inzake de behandeling van stedelijk afvalwater is één van de maatregelen om een goede toestand te bereiken.

Ontwerpen voor wijziging ter herziening van de regelingen voor afvalwaterzuivering zijn één van de onderdelen van de programmering en actie op het gebied van sanering. De tweede component die bijdraagt aan de verbetering van de kwaliteit van het water en het milieu betreft het saneringsplan,

dat enerzijds bestaat uit collector- en rioolnetten en anderzijds uit saneringsinfrastructuren zoals zuiverings- en pompstations. Dit plan moet in overeenstemming zijn met de saneringsregelingen. Het ontwerp voor wijziging van het SPDG zal dus een aanpassing van dit plan vereisen.

Het ontwerp voor wijziging van het SPDG is ook bedoeld om prioritaire gebieden te beschermen, met name via het ministerieel besluit van 27 april 2007 tot vaststelling van de prioritaire zones als autonome saneringsgebieden en artikel R.279 § 3 en 4 van het Waterwetboek.

### **2.3. Waarschijnlijke ontwikkeling als het ontwerp niet wordt geïmplementeerd**

Als het ontwerp voor wijziging van het SPDG niet wordt geïmplementeerd, zal de saneringsregeling voor afvalwater in de betrokken gebieden als ongeschikt wordt beschouwd.

De herziening van een saneringsregeling wordt bepaald op basis van technische, financiële en milieucriteria om de doelstellingen vastgelegd in de SPDG's te bereiken.

Het niet implementeren van de wijzigingen voor de saneringsregeling in het ontwerp voor wijziging van het SPDG en de daaruit voortvloeiende saneringswerken, druist in tegen beter afvalwaterbeheer.

### **2.4. Beoordeling en selectie van de wijzigingen in het ontwerp**

De procedure voor het opstellen van het ontwerp voor wijziging van het SPDG wordt beschreven in artikelen R.288 tot R.290 van het Waterwetboek.

Wijzigingen van het SPDG die betrekking hebben op wijzigingen van de saneringsregeling, kunnen uitgaan van een gemeente, een erkende waterzuiveringsinstelling (EWI), ambtshalve van de minister of de regering, of van de SPGE. Ze worden aan de SPGE gericht, die ze vervolgens onderzoekt.

Voorstellen tot wijziging van het SPDG worden aan de hand van een studie onderzocht door de erkende waterzuiveringsinstelling. De methodologie voor deze studie volgt het stappenplan gedefinieerd voor gebiedsstudies\* in de "Methodologische gids voor gebiedsstudies", met name het onderzoek en de analyse van de bestaande situatie (netwerken, individuele zuiveringssystemen, woningdichtheid, lozing van behandeld water in de grond, enz.).

\* *Gebiedsstudie*: een studie uitgevoerd in een prioritaire zone om, in het licht van de te bereiken kwaliteitsdoelstellingen, te bepalen of voor het betreffende deel van de zone, de regeling voor gemeenschappelijke sanering geschikter zou zijn of welke regeling voor autonome sanering de meest geschikte is.

*Prioritaire zone*: een zone met een regeling voor autonome sanering die gekenmerkt wordt door een of meer milieuprioriteiten, zoals met name zones voor bescherming van de waterwinning, zwemzones en Natura 2000-zones (parelmosselen).

### 3. MILIEUKENMERKEN VAN DE GEBIEDEN DIE BEÏNVLOED KUNNEN WORDEN DOOR HET ONTWERP VOOR WIJZIGING VAN HET SPDG

Met betrekking tot de wijzigingen van het SPDG voor de overgang naar de regeling voor gemeenschappelijke sanering van ontwerp 2021/01, vormen de waterlopen waarin huishoudelijk afvalwater terecht komt na behandeling door een publiek gemeenschappelijk zuiveringsstation, de gebieden die kunnen worden beïnvloed door het ontwerp voor wijziging van het SPDG.

Met betrekking tot de wijzigingen van het SPDG voor de overgang naar de regeling voor autonome sanering, moet in overeenstemming met het Waterwetboek (art. R.279) elke nieuwe woning die in deze zones wordt gebouwd over een individueel zuiveringssysteem beschikken wanneer de wijziging officieel van kracht wordt. De gebieden die waarschijnlijk door deze veranderingen beïnvloed zullen worden, hangen af van de manier waarop het behandelde water geloosd wordt: ofwel voornamelijk door infiltratie in de grond, ofwel in een kunstmatig afvoerkanaal of gewoon oppervlaktewater, ofwel via een zinkput. De bodem en waterlopen waarin huishoudelijk afvalwater terecht komt na behandeling door een individuele afvalwaterzuiveringsinstallatie, vormen de gebieden die kunnen worden beïnvloed door het ontwerp voor wijziging van het SPDG.

De onderstaande tabel geeft een overzicht van de waterlopen, beken en, meer in het algemeen, de oppervlaktewaterlichamen (OWL) die beïnvloed worden door de wijzigingen aan het SPDG van ontwerp 2022/01.

Er wordt geen negatief effect verwacht voor de bodem (voor de aanpassing naar de regeling voor autonome sanering) of voor waterlopen, aangezien de voorgestelde wijzigingen gericht zijn op het verzamelen en zuiveren van afvalwater voordat het in oppervlaktewater wordt geloosd, om de kwaliteit van het oppervlaktewater aanzienlijk te verbeteren.

Tab. 3.1. Betrokken waterlopen bij de wijzigingen van het SPDG

Nr. wijziging	Gemeente(n)	Betreffende waterloop	Betreffend OWL
01.27	AYWAILLE	De Amblève (n.t.)	AM15R – Fysisch-chemische toestand 2020: slecht AM17R – Fysisch-chemische toestand 2020: middelmatig
01.28	AYWAILLE	De Amblève (NA)	AM17R – Fysisch-chemische toestand 2020: middelmatig
01.29	MALMEDY	De Warche (Cat.01)	AM16R – Fysisch-chemische toestand 2020: goed
03.28	CHASTRE	De Orne (Cat.2)	DG01R – Fysisch-chemische toestand 2020: goed
03.29	BEAUVECHAIN	Beek van Mille (Cat.02) De Nethen (Cat.02)	DG06R – Fysisch-chemische toestand 2020: goed

<b>03.30</b>	COURT-SAINT-ETIENNE	De Dijle (Cat.01) De Gala (Cat.02)	DG01R – Fysisch-chemische toestand 2020: goed
<b>03.31</b>	COURT-SAINT-ETIENNE	De Thyle (Cat.01)	DG01R – Fysisch-chemische toestand 2020: goed
<b>03.32</b>	COURT-SAINT-ETIENNE	De Dijle (Cat.01) De Thyle (Cat.01)	DG01R – Fysisch-chemische toestand 2020: goed
<b>03.33</b>	JODOIGNE	De Grote Gete (Cat.01) De Orbais (Cat.02)	DG07R – Fysisch-chemische toestand 2020: middelmatig
<b>03.34</b>	JODOIGNE	De Grote Gete (Cat. 01)	DG08R – Fysisch-chemische toestand 2020: slecht
<b>03.35</b>	JODOIGNE	De Grote Gete (Cat.01) Beek Saint-Jean (Cat.02)	DG08R – Fysisch-chemische toestand 2020: slecht DG09R – Fysisch-chemische toestand 2020: middelmatig
<b>03.36</b>	JODOIGNE	De Grote Gete (Cat.01)	DG09R – Fysisch-chemische toestand 2020: middelmatig
<b>03.37</b>	TERHULPEN	De Laan (Cat.01) De Zilverbeek (Cat.02)	DG03R – Fysisch-chemische toestand 2020: goed
<b>03.38</b>	OTTIGNIES-LOUVAIN-LA-NEUVE	De Dijle (Cat.01) Beek Ry de Pallandt (Cat.03)	DG02R – Fysisch-chemische toestand 2020: slecht
<b>03.39</b>	OTTIGNIES-LOUVAIN-LA-NEUVE	De Dijle (Cat.01) Beek van la Bawette (Cat.03)	DG02R – Fysisch-chemische toestand 2020: middelmatig
<b>03.40</b>	RIXENSART	De Laan (Cat.01)	DG03R – Fysisch-chemische toestand 2020: goed
<b>03.41</b>	VILLERS-LA-VILLE	De Thyle (Cat.02)	DG01R – Fysisch-chemische toestand 2020: goed
<b>03.42</b>	LASNE	De Laan (Cat.01) Coulant d'eau (Cat.03)	DG03R- Fysisch-chemische toestand 2019: goed
<b>03.43</b>	LASNE	De Laan (Cat.02) Beek des Broues (Cat.02)	DG03R- Fysisch-chemische toestand 2019: goed
<b>07.70</b>	NAMEN	Beel van l'Arquet (Cat .02) De Maas (n.t.)	MM34R – Fysisch-chemische toestand 2020: goed



<b>07.71</b>	CINEY	De Bocq (Cat.01) Beel van de Fond des Veaux (Cat.02)	MM30R – Fysisch-chemische toestand 2020: goed
<b>07.72</b>	NAMEN	De Maas (NA)	MM34R – Fysisch-chemische toestand 2020: goed
<b>08.70</b>	EGHEZEE	De Vissoule (n.m.)	MV03R – Fysisch-chemische toestand 2020: middelmatig
<b>08.71</b>	EGHEZEE	Beek van de Saulle des Henriaux (n.m.)	MV03R – Fysisch-chemische toestand 2020: middelmatig
<b>08.72</b>	EGHEZEE	Beek 8040 (Cat.03)	MV03R – Fysisch-chemische toestand 2020: middelmatig
<b>08.73</b>	EGHEZEE	Beek van Longchamps (Cat.02) Beek 8050 (Cat.02)	MV03R – Fysisch-chemische toestand 2020: middelmatig
<b>08.74</b>	OUPEYE	Beek van Hallembaye (Cat.03) Albertkanaal (n.t.)	MV35R – Fysisch-chemische toestand 2020: goed
<b>08.75</b>	HERVE	Beek van de Fonds de Forêt (Cat.02) De Bolland (Cat.03)	MV16R – Fysisch-chemische toestand 2020: middelmatig
<b>09.29</b>	SANKT VITH	De Werelsbach (Cat.03)	MV04R – Fysisch-chemische toestand 2020: middelmatig
<b>09.30</b>	SANKT VITH	De Werelsbach (Cat.03) Beek 13055 (Cat.02)	MV04R – Fysisch-chemische toestand 2020: middelmatig
<b>10.55</b>	LA ROCHE-EN- ARDENNE	Beek van le Hérou (Cat.03)	OU17R – Fysisch-chemische toestand 2020: goed
<b>11.42</b>	GERPINNES	De Samber (n.t.)	SA18R – Fysisch-chemische toestand 2020: middelmatig
<b>12.75</b>	MEIX-DEVANT- VIRTON	De Thonne (Cat.03)	SC39R – Fysisch-chemische toestand 2020: goed
<b>14.31</b>	PEPINSTER - THEUX	De Vesder (Cat.01)	VE18R – Fysisch-chemische toestand 2020: middelmatig

## 4. GEVOLGEN VOOR MILIEUCOMPONENTEN

In het kader van de beoordeling van de gevolgen van de wijzigingen van het SPDG werden de volgende 4 milieuc componenten in aanmerking genomen.

Tab. 4.a. Natura 2000-locatie die door het ontwerp voor wijzigingen worden beïnvloed

Nr. wijziging	Gemeente(n)	N2000-locatie	Gevolgen
<b>01.28</b> AS naar GS	AYWAILLE	BE33017 - Benedenvallei van de Amblève	De gevolgen zijn verwaarloosbaar. Afvalwater van het gebied stroomt via het rioolnetwerk en wordt behandeld in het bestaande zuiveringsstation van Emblève. Er zal geen afvloeiing zijn naar de Natura 2000-locatie.
<b>03.31</b> VS naar GS	COURT-SAINT- ETIENNE	BE31010 - Bronnen van de Dijle	De gevolgen zijn verwaarloosbaar. Afvalwater van het gebied stroomt naar het bestaande zuiveringsstation van Sart-Messire-Guillaume en wordt daar behandeld. Er zal geen afvloeiing zijn naar de Natura 2000-locatie.
<b>03.33</b> VS naar AS en GS	JODOIGNE	BE31008 - Steengroeve van Dongelberg	De gevolgen zijn verwaarloosbaar. Afvalwater uit de gebieden stroomt naar het bestaande zuiveringsstation van Jodoigne en wordt daar behandeld. Afvalwater van de rest van de gebieden wordt op het perceel behandeld met behulp van individuele zuiveringssystemen. Er zal geen afvloeiing zijn naar de Natura 2000- locatie.
<b>03.37</b> VS naar GS	TERHULPEN	BE31002 – Valleien van de Zilverbeek en de Laan	De gevolgen zijn verwaarloosbaar. Afvalwater zal na bebouwing van het gebied naar het bestaande zuiveringsstation van Rosières stromen en daar worden behandeld. Er zal geen afvloeiing zijn naar de Natura 2000- locatie.
<b>03.38</b> VS en GS naar AS en GS	OTTIGNIES- LOUVAIN-LA- NEUVE	BE31010 – Bronnen van de Dijle	De gevolgen zijn verwaarloosbaar. Afvalwater van een deel van dit gebied stroomt via het bestaande rioolnetwerk en wordt behandeld door het bestaande zuiveringsstation van Céroux-Mousty. Afvalwater van de rest van het gebied wordt op het perceel behandeld met behulp van individuele zuiveringssystemen. Er zal geen afvloeiing zijn naar de Natura 2000- locatie.
<b>03.40</b> VS naar GS	RIXENSART	BE33001 - Valleien van de Zilverbeek en de Laan	De gevolgen zijn verwaarloosbaar. Afvalwater van het gebied stroomt naar het bestaande zuiveringsstation van

			Rosières en wordt daar behandeld. Er zal geen afvloeiing zijn naar de Natura 2000-locatie.
<b>03.41</b> <b>VS naar AS</b>	VILLERS-LA-VILLE	BE33011 - Vallei van de Thyle	De gevolgen zijn verwaarloosbaar. Afvalwater van het gebied wordt op het perceel behandeld met behulp van individuele zuiveringssystemen. Er zal geen afvloeiing zijn naar de Natura 2000-locatie.
<b>07.72</b> <b>AS naar GS</b>	NAMEN	BE35004 - Vallei van de Maas van Dave tot Marche-les-Dames	De gevolgen zijn verwaarloosbaar. Afvalwater van het gebied stroomt naar het bestaande zuiveringsstation van Namen-Brumagne en wordt daar behandeld. Er zal geen afvloeiing zijn naar de Natura 2000-locatie.
<b>08.74</b> <b>VS naar GS</b>	OUPEYE	BE33004 - Benedenmaas en Middenmaas	De gevolgen zijn verwaarloosbaar. Afvalwater van het gebied stroomt via het toekomstige rioolnetwerk en wordt behandeld in het bestaande zuiveringsstation van Luik-Oupeye. Er zal geen afvloeiing zijn naar de Natura 2000-locatie.
<b>09.29</b> <b>VS naar GS</b>	SANKT VITH	BE33063 - Vallei en zijrivieren van de Braünlauf	De gevolgen zijn verwaarloosbaar. Afvalwater van het gebied stroomt naar het bestaande zuiveringsstation van Sankt Vith en wordt daar behandeld. Er zal geen afvloeiing zijn naar de Natura 2000-locatie.
<b>10.55</b> <b>GS naar AS</b>	LA ROCHE-EN-ARDENNE	BE34023 - Vallei van de Ourthe tussen Nisramont en La Roche	De gevolgen zijn verwaarloosbaar. Afvalwater wordt op het perceel behandeld met behulp van individuele zuiveringssystemen. Er zal geen afvloeiing zijn naar de Natura 2000-locatie.
<b>12.75</b> <b>AS naar GS</b>	SOMMETHONNE	BE34063 - Valleien van de Chevratte	De gevolgen zijn verwaarloosbaar. Afvalwater van het gebied zal naar het zuiveringsstation van Sommethonne stromen en wordt daar behandeld. Werkzaamheden zijn gepland. Er zal geen afvloeiing zijn naar de Natura 2000-locatie.

Tabel 4.a. toont de gebieden met beschermde habitats van het Europese ecologische netwerk Natura 2000 in de nabijheid (binnen een straal van 500 meter) van de zones waarop een aanvraag tot wijziging van het SPDG betrekking heeft.

De gevolgen van het ontwerp voor wijziging van het SPDG op deze Natura 2000-gebieden wordt als verwaarloosbaar of zelfs positief beschouwd, aangezien de planning van saneringsregelingen gericht is op het verbeteren van de waterkwaliteit.

Tab.4.b. Preventiegebieden voor waterwinning waarop het ontwerp voor wijziging betrekking heeft

Nr. wijziging	Gemeente(n)	Preventiegebied	Gevolgen
<b>03.37 VS naar GS</b>	TERHULPEN	AC_LAHULPE01 - Dreve De La Ramée Put N1, P2	Positieve gevolgen voor het preventiegebied, aangezien het afvalwater van toekomstige activiteiten in het gebied zal worden opgevangen door het toekomstige saneringsnetwerk en behandeld zal worden in het bestaande zuiveringsstation van Rosières.
<b>03.42 VS en GS naar AS en GS</b>	LASNE	IECBW08 – Ohain 1, Ohain 2	Positieve gevolgen voor het preventiegebied, aangezien het afvalwater van toekomstige activiteiten in het gebied zal worden behandeld op het perceel met behulp van individuele zuiveringssystemen, en voor sommige percelen zal het worden verzameld door het saneringsnetwerk en behandeld in het bestaande zuiveringsstation van Rosières.
<b>03.43 VS en AS naar AS en GS</b>	LASNE	VIVAQUA04 - Plancenit	Positieve gevolgen voor het preventiegebied, aangezien het afvalwater van toekomstige activiteiten in het gebied zal worden behandeld op het perceel met behulp van individuele zuiveringssystemen, en voor sommige percelen zal het worden verzameld door het saneringsnetwerk en behandeld in het bestaande zuiveringsstation van Plancenit.

<b>07.71 GS naar AS</b>	CINEY	VIVAQUA12 – Galerie de Spontin	Positieve gevolgen voor het preventiegebied, aangezien afvalwater van bestaande woningen op het perceel wordt behandeld met behulp van individuele zuiveringssystemen.
---------------------------------	-------	--------------------------------	--

Zoals aangegeven in Tabel 4.b. worden vier preventiegebieden voor waterwinning beïnvloed door wijzigingen van het SPDG.

De gevolgen van deze wijzigingen van het SPDG worden als positief beschouwd voor het milieu en de bescherming van de waterwinning in het bijzonder.

Zwemzones en stroomopwaarts gelegen zwemzones waarop het ontwerp voor wijziging betrekking heeft

Het ontwerp heeft geen gevolgen voor zwemzones waarvan de bovenstroomse zones zich binnen een straal van 500 meter van de voorgestelde wijzigingen bevinden.

Overstromingsgevaar door overlopende waterlopen als gevolg van het ontwerp voor wijziging.

De onderstaande tabel toont de gebieden met een overstromingsgevaar door overlopende rivieren binnen het bereik van de wijzigingen van het ontwerp.

Het overstromingsgevaar door overlopende waterlopen omvat gebieden waar min of meer zware en frequente overstromingen kunnen gebeuren als gevolg van het “natuurlijke” overlopen van waterlopen.


Er zijn vier mogelijke waarden voor overstromingsgevaar: zeer laag, laag, gemiddeld en hoog. Deze waarden worden afgeleid uit de combinatie van herhalingswaarden (perioden waarin overstromingen voorkomen) en overstromingswaarden (omvang en diepte).

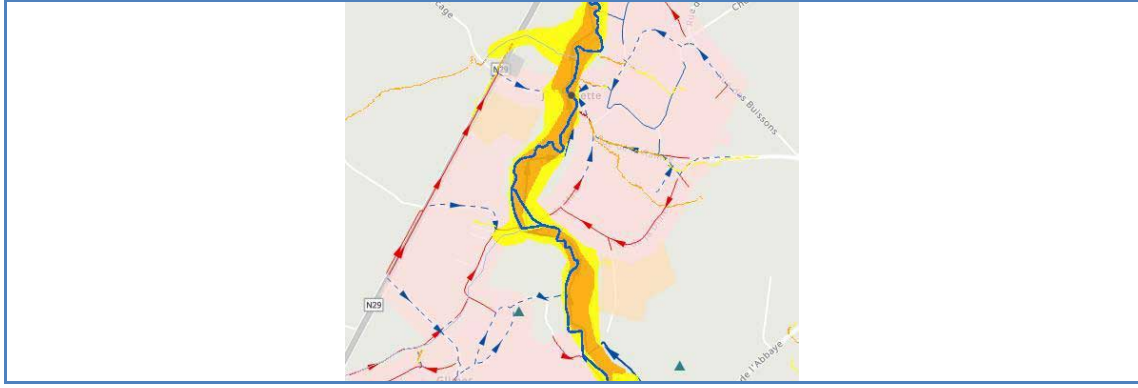
Tab. 4.c Overstromingsgevaar door overlopende waterlopen als gevolg van het ontwerp voor wijziging.

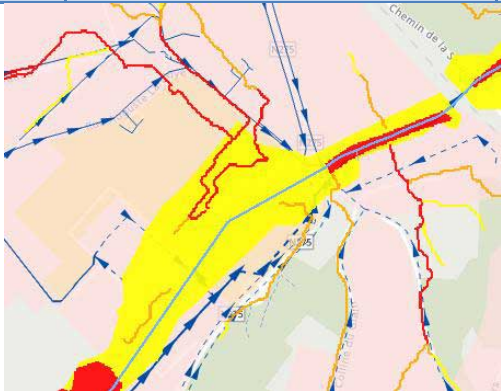

Nr. wijziging	Gemeente(n)	Overstromingsgevaar	Gevolgen
01.28 AS naar GS	AYWAILLE	Hoog overstromingsgevaar langs de Amblève en doorheen het gebied.	De gevolgen zijn verwaarloosbaar. De wijziging van het SPDG naar gemeenschappelijke sanering zal het overstromingsgevaar niet verhogen. Het water wordt geleid naar het bestaande zuiveringsstation van Emblève.
			
01.29 VS naar AS	MALMEDY	Hoog overstromingsgevaar ten zuiden van het gebied.	De gevolgen zijn verwaarloosbaar. De wijziging van het SPDG naar autonome sanering zal het overstromingsgevaar niet verhogen. Bij de afvoer van behandeld water uit het gebied door individuele zuiveringssystemen, deels door infiltratie in de grond, zal rekening gehouden moeten worden met dit gevaar.

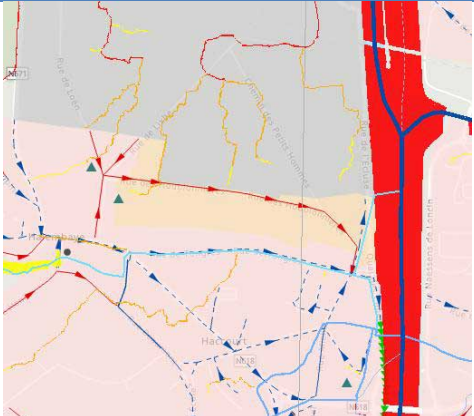




<p><b>03.28</b> GS naar AS</p>	<p>CHASTRE</p>	<p>Laag tot gemiddeld overstromingsgevaar doorheen het gebied waarop de wijziging betrekking heeft.</p>	<p>De gevolgen zijn verwaarloosbaar. De wijziging van het SPDG naar autonome sanering zal het overstromingsgevaar niet verhogen. Bij de afvoer van behandeld water uit het gebied door individuele zuiveringssystemen, deels door infiltratie in de grond, zal rekening gehouden moeten worden met dit gevaar.</p>
			
<p><b>03.33</b> VS naar AS en GS</p>	<p>JODOIGNE</p>	<p>Laag tot gemiddeld overstromingsgevaar langs de Grote Gete en doorheen de gebieden.</p>	<p>De gevolgen zijn verwaarloosbaar. De wijziging van het SPDG naar gemeenschappelijke en autonome sanering zal het overstromingsgevaar niet verhogen. Enerzijds wordt het water wordt geleid naar het bestaande zuiveringsstation van Jodoigne, anderzijds zal bij de afvoer van behandeld water uit het gebied door individuele zuiveringssystemen, deels door infiltratie in de grond, rekening gehouden moeten worden met dit gevaar.</p>



03.40 VS naar GS	RIXENSART	Laag tot hoog overstromingsgevaar langs de Laan en doorheen het gebied.	De gevolgen zijn verwaarloosbaar. De wijziging van het SPDG naar gemeenschappelijke sanering zal het overstromingsgevaar niet verhogen. Het water wordt geleid naar het bestaande zuiveringsstation van Rosières.
			
07.71 GS naar AS	CINEY	Hoog overstromingsgevaar langs de Bocq doorheen het gebied.	De gevolgen zijn verwaarloosbaar. De wijziging van het SPDG naar autonome sanering zal het overstromingsgevaar niet verhogen. Bij de afvoer van behandeld water uit het gebied door individuele zuiveringssystemen, deels door infiltratie in de grond, zal rekening gehouden moeten worden met dit gevaar.
			

08.74 VS naar GS	OUPEYE	Hoog overstromingsgevaar langs het Albertkanaal ten oosten van het gebied.	De gevolgen zijn verwaarloosbaar. De wijziging van het SPDG naar gemeenschappelijke sanering zal het overstromingsgevaar niet verhogen. Het water wordt geleid naar het bestaande zuiveringsstation van Luik-Oupeye.
			

## 5. METINGEN TER OPVOLGING VAN GEVOLGEN

Gezien de informatie in deel 4 geeft het ontwerp voor wijziging van het SPDG 2022/01, dat planologische aanpassingen van saneringssystemen betreft, geen aanleiding tot milieueffecten.

Bovendien worden er systematisch een reeks maatregelen genomen om mogelijke gevolgen van de werkzaamheden (drainage, opvang en sanering) in het kader van het ontwerp voor wijziging te voorkomen en waar nodig te beperken, met name voor Natura 2000-gebieden:

- Het instellen van een voorafgaande procedure voor identificatie van collectortracés of locaties van zuiveringsstations buiten een Natura 2000-gebied;
- Als deze gebieden niet vermeden kunnen worden, overleg met de bevoegde autoriteit bij het begin van de ontwerpstudie om de te vermijden zones en de te nemen voorzorgsmaatregelen te definiëren (te vermijden periodes, maximale sleufbreedte, enz.);
- Analyse van het vergunningsaanvraagdossier om de potentiële impact te beoordelen en de plannen indien nodig te corrigeren door middel van een effectenstudie;
- Implementatie van mitigerende en compenserende maatregelen wanneer de impact significant wordt geacht. Deze mitigerende of compenserende maatregelen omvatten met name:
  - snelle uitvoering van de werkzaamheden buiten het groeiseizoen;
  - het gebruik van stalen platen in plaats van grind voor paden voor voertuigen;
  - aandacht voor de positie van de afvoer van de zuiveringsstations;

- verschillende aanpassingen (toegangswegen van grind in plaats van bitumineus, enz.);
- maatregelen om de habitat te helpen herstellen, zoals zorgvuldige herbepanting van de bodem en zaaien.

## 6. CONCLUSIES

De milieuboordeling van het ontwerp voor wijziging van het SPDG 2022/01 brengt geen negatieve gevolgen voor het milieu aan het licht.

Er hoeven dan ook geen maatregelen te worden overwogen om belangrijke nadelige gevolgen voor het milieu door de implementatie van het ontwerp voor wijziging van het SPDG te vermijden, te verminderen en, voor zover mogelijk, te compenseren.

### Advies van de SPGE over het ontwerp voor wijziging 2022/01

De SPGE heeft elk verzoek tot wijziging van het SPDG, dat voor openbare raadpleging werd ingediend, geanalyseerd op basis van de technische en economische elementen die in het verslag van de erkende waterzuiveringsinstelling naar voren worden gebracht.

In het licht van deze analyse heeft de SPGE een gunstig advies uitgebracht over alle wijzigingen van ontwerp 2022/01.

## Samenvatting van de adviezen van de geraadpleegde instanties

### 1. INLEIDING

De SPGE heeft haar verzoek om advies op 06/10/2022 verstuurd. De instanties hebben 90 dagen de tijd om hun advies in te dienen. De raadpleging is dus geëindigd op 04/01/2023.

In overeenstemming met artikel R.289 §2 van het Waterwetboek wordt bij gebrek aan een advies van één van deze instanties binnen deze termijn, het advies van de instantie die in gebreke blijft, geacht gunstig te zijn.

De ontvangen adviezen worden doorgegeven aan de SPGE, die verantwoordelijk is voor het opstellen van een samenvatting voor de Waalse Regering.

Tijdens deze raadpleging moeten de geraadpleegde gemeenten een openbaar onderzoek organiseren.

De SPGE heeft ook de Cel voor het Leefmilieu geraadpleegd.

### 2. INHOUD VAN DE ADVIEZEN EN OPMERKINGEN VAN DE SPGE

#### 2.1. Algemene opmerking

De Cel voor het Leefmilieu neemt nota van het ontwerp met de voorgestelde wijzigingen voor het SPDG.

#### 2.2. Specifieke opmerkingen

De hieronder vermelde datums zijn de datums waarop de brieven werden verstuurd of de datums waarop het openbaar onderzoek werd afgesloten. Ook de klachten die tijdens het openbaar onderzoek zijn ingediend, worden vermeld. Tot slot worden hieronder alleen ongunstige of gunstige adviezen met voorwaarden becommentarieerd. Voor gunstige adviezen zijn geen specifieke opmerkingen vereist.

Wijziging nr. 1.27: gemeente AYWAILLE - Gehucht Kin, Thier Bosset en rue M. Carpentier		
Geraadpleegde instantie	Datum van het advies	Type advies
Openbaar onderzoek	23/12/2022	Klachten per post/e-mail
Gemeente AYWAILLE	13/01/2023	Gunstig
Waalse overheidsdienst - Landbouw, Natuurlijke hulpbronnen en Leefmilieu (SPW Agriculture, Ressources naturelles et Environnement)	16/01/2023	Gunstig met opmerkingen
Waalse overheidsdienst - Ruimtelijke Ordening, Huisvesting, Patrimonium en Energie (SPW – Territoire, Logement, Patrimoine et Energie)	/	Gunstig geacht (geen advies uitgebracht)
Uitleg bij de adviezen en opmerkingen		Commentaar van de SPGE
<u>Waalse overheidsdienst - Landbouw, Natuurlijke hulpbronnen en Leefmilieu (SPW Agriculture, Ressources naturelles et Environnement)</u> Bij toekomstige werkzaamheden of stedenbouwkundige aanpassingen aan deze percelen		De Technische directie van de SPGE heeft goede nota genomen van de opmerkingen van de SPW ARNE. Met deze bepalingen zal rekening worden gehouden bij de technische studies die worden uitgevoerd voor

moet bijzondere aandacht worden besteed aan andere manieren om regenwater (of afvloeiingswater dat tot nu toe via deze leidingen werd afgevoerd, die uiteindelijk zullen worden omgebouwd om afvalwater te vervoeren) te beheren. In gebieden die onder de regeling van gemeenschappelijke sanering vallen, beveelt artikel R277, §4 van het Waterwetboek aan om regenwater in de eerste plaats via infiltratie in de grond af te voeren.		de implementatie van het afvalwater- en regenwaterbeheer.
<b>Wijziging nr. 01.28: gemeente Aywaille- Wijk Emblève</b>		
Geraadpleegde instantie	Datum van het advies	Type advies
Openbaar onderzoek	23/12/2022	Klachten per post/e-mail
Gemeente AYWAILLE	09/01/2023	Gunstig
Waalse overheidsdienst - Landbouw, Natuurlijke hulpbronnen en Leefmilieu (SPW Agriculture, Ressources naturelles et Environnement)	16/01/2023	Gunstig
Waalse overheidsdienst - Ruimtelijke Ordening, Huisvesting, Patrimonium en Energie (SPW – Territoire, Logement, Patrimoine et Energie)	/	Gunstig geacht (geen advies uitgebracht)
<b>Wijziging nr. 01.29: gemeente MALMEDY - Recreatiegebied van Malmedy</b>		
Geraadpleegde instantie	Datum van het advies	Type advies
Openbaar onderzoek	29/12/2022	Geen opmerkingen of klachten
Gemeente MALMEDY	09/01/2023	Gunstig
Waalse overheidsdienst - Landbouw, Natuurlijke hulpbronnen en Leefmilieu (SPW Agriculture, Ressources naturelles et Environnement)	16/01/2023	Onder voorbehoud
Waalse overheidsdienst - Ruimtelijke Ordening, Huisvesting, Patrimonium en Energie (SPW – Territoire, Logement, Patrimoine et Energie)	/	Gunstig geacht (geen advies uitgebracht)
Uitleg bij de adviezen en opmerkingen		Commentaar van de SPGE
<p><u>Waalse overheidsdienst - Landbouw, Natuurlijke hulpbronnen en Leefmilieu (SPW Agriculture, Ressources naturelles et Environnement)</u></p> <p>Artikel D.II.27. van het Wetboek van ruimtelijke ontwikkeling bepaalt enerzijds dat een recreatiegebied bestemd is voor “<i>de vestiging van recreatieve of toeristische accommodatie, met inbegrip van recreatieve logies</i>”. Anderzijds grenst dit recreatiegebied aan een gebied met een hoog overstromingsgevaar, maar het dit slechts in geringe mate. Het is daarom geen beperking voor bebouwing. De ontwikkeling van nieuwe toeristische locaties of accommodaties is bijgevolg volstrekt haalbaar. Gezien de onzekerheid over de toekomst van deze zone op de langere termijn, lijkt het vrij moeilijk om een oordeel te geven over het verzoek tot wijziging.</p>		<p>De Technische directie van de SPGE heeft goede nota genomen van de opmerkingen van de SPW ARNE.</p> <p>Als onderdeel van de beheersovereenkomst 2017-2022 dat met de WR is ondertekend, heeft de SPGE zich ertoe verbonden om alle verzoeken voor wijzigingen van het SPDG binnen de wettelijke termijnen op te volgen; er werd dus prioriteit gegeven aan het zo snel mogelijk vaststellen van een definitieve saneringsregeling voor alle gebieden met een voorlopige saneringsregeling.</p>



<p>Artikel R.286, §4 specificeert dat “De voorlopige saneringsregeling is van toepassing in de bebouwingsgebieden die niet onder de §§ 2 en 3 van dit artikel vallen hetzij wegens de heterogeniteit van de woondichtheid, hetzij wegens het onzekere karakter van de ontwikkeling ervan”. Het lijkt misschien beter om deze voorlopige regeling, die de vervanging van het IZS niet uitsluit, te behouden.</p>		
<b>Wijziging nr. 03.28: gemeente CHASTRE - Rue Vieille</b>		
Geraadpleegde instantie	Datum van het advies	Type advies
Openbaar onderzoek	03/01/2023	Klacht per e-mail
Gemeente CHASTRE	12/01/2023	Gunstig
Waalse overheidsdienst - Landbouw, Natuurlijke hulpbronnen en Leefmilieu (SPW Agriculture, Ressources naturelles et Environnement)	16/01/2023	Gunstig met opmerkingen
Waalse overheidsdienst - Ruimtelijke Ordening, Huisvesting, Patrimonium en Energie (SPW – Territoire, Logement, Patrimoine et Energie)	/	Gunstig geacht (geen advies uitgebracht)
Uitleg bij de adviezen en opmerkingen		Commentaar van de SPGE
<p>Waalse overheidsdienst - Landbouw, Natuurlijke hulpbronnen en Leefmilieu (SPW Agriculture, Ressources naturelles et Environnement)</p> <p>4 percelen op 14 beschikken op heden over een IZS. Zonder de goedkeuring van een “zonestudie” die het mogelijk maakt om de zone als “prioritair” in te delen, of zonder een toename van de vuilvracht van bepaalde woningen (door een bouwvergunning toegestane wijzigingen die tot gevolg hebben dat de afgevoerde vuilvracht toeneemt), zullen de 14 bestaande woningen niet a priori verplicht worden om op korte termijn een IZS te installeren. In dit geval is een snelle en significante verbetering van de kwaliteit van deze waterloop onwaarschijnlijk.</p>		<p>De Technische directie van de SPGE heeft goede nota genomen van de opmerkingen van de SPW ARNE.</p> <p>In een zone met autonome sanering bepaalt de SPW welke prioriteit wordt gegeven aan zonestudies voor waterlichamen die risico lopen.</p>
<b>Wijziging nr. 03.29: gemeente BEAUVECHAIN - GOG Tourrines-la-Grosse</b>		
Geraadpleegde instantie	Datum van het advies	Type advies
Openbaar onderzoek	04/01/2023	Geen opmerkingen of klachten
Gemeente BEAUVECHAIN	19/01/2023	Gunstig
Waalse overheidsdienst - Landbouw, Natuurlijke hulpbronnen en Leefmilieu (SPW Agriculture, Ressources naturelles et Environnement)	16/01/2023	Gunstig
Waalse overheidsdienst - Ruimtelijke Ordening, Huisvesting, Patrimonium en Energie (SPW – Territoire, Logement, Patrimoine et Energie)	/	Gunstig geacht (geen advies uitgebracht)
<b>Wijziging nr. 03.30: gemeente COURT-SAINT-ETIENNE - GOG van Limauges</b>		
Geraadpleegde instantie	Datum van het advies	Type advies
Openbaar onderzoek	/	Geen opmerkingen of klachten

Gemeente COURT-SAINT-ETIENNE	/	Gunstig geacht (geen advies uitgebracht)
Waalse overheidsdienst - Landbouw, Natuurlijke hulpbronnen en Leefmilieu (SPW Agriculture, Ressources naturelles et Environnement)	16/01/2023	Gunstig
Waalse overheidsdienst - Ruimtelijke Ordening, Huisvesting, Patrimonium en Energie (SPW – Territoire, Logement, Patrimoine et Energie)	/	Gunstig geacht (geen advies uitgebracht)
<b>Wijziging nr. 03.31: gemeente COURT-SAINT-ETIENNE- GOG Lobra</b>		
<b>Geraadpleegde instantie</b>	<b>Datum van het advies</b>	<b>Type advies</b>
Openbaar onderzoek	/	Geen opmerkingen of klachten
Gemeente COURT-SAINT-ETIENNE	/	Gunstig geacht (geen advies uitgebracht)
Waalse overheidsdienst - Landbouw, Natuurlijke hulpbronnen en Leefmilieu (SPW Agriculture, Ressources naturelles et Environnement)	16/01/2023	Gunstig met opmerkingen
Waalse overheidsdienst - Ruimtelijke Ordening, Huisvesting, Patrimonium en Energie (SPW – Territoire, Logement, Patrimoine et Energie)	/	Gunstig geacht (geen advies uitgebracht)
<b>Uitleg bij de adviezen en opmerkingen</b>		<b>Commentaar van de SPGE</b>
<p><u>Waalse overheidsdienst - Landbouw, Natuurlijke hulpbronnen en Leefmilieu (SPW Agriculture, Ressources naturelles et Environnement)</u></p> <p>Vanwege de onmiddellijke nabijheid van het Natura 2000-gebied BE31010- "Bronnen van de Dijle", moet er bij toekomstige rioleringswerkzaamheden bijzondere aandacht worden besteed aan het behoud van flora en fauna.</p>		De Technische directie van de SPGE heeft goede nota genomen van de opmerkingen van de SPW ARNE.
<b>Wijziging nr. 03.32: gemeente COURT-SAINT-ETIENNE- GOG Sambrée</b>		
<b>Geraadpleegde instantie</b>	<b>Datum van het advies</b>	<b>Type advies</b>
Openbaar onderzoek	/	Geen opmerkingen of klachten
Gemeente COURT-SAINT-ETIENNE	/	Gunstig geacht (geen advies uitgebracht)
Waalse overheidsdienst - Landbouw, Natuurlijke hulpbronnen en Leefmilieu (SPW Agriculture, Ressources naturelles et Environnement)	16/01/2023	Gunstig
Waalse overheidsdienst - Ruimtelijke Ordening, Huisvesting, Patrimonium en Energie (SPW – Territoire, Logement, Patrimoine et Energie)	/	Gunstig geacht (geen advies uitgebracht)
<b>Wijziging nr. 03.33: gemeente JODOIGNE - GOG Jauchelette</b>		
<b>Geraadpleegde instantie</b>	<b>Datum van het advies</b>	<b>Type advies</b>
Openbaar onderzoek	03/01/2023	Geen opmerkingen of klachten
Gemeente de JODOIGNE	/	Gunstig geacht (geen advies uitgebracht)
Waalse overheidsdienst - Landbouw, Natuurlijke hulpbronnen en Leefmilieu	16/01/2023	Onder voorbehoud

(SPW Agriculture, Ressources naturelles et Environnement)		
Waalse overheidsdienst - Ruimtelijke Ordening, Huisvesting, Patrimonium en Energie (SPW – Territoire, Logement, Patrimoine et Energie)	/	Gunstig geacht (geen advies uitgebracht)
Uitleg bij de adviezen en opmerkingen		Commentaar van de SPGE
<p><u>Waalse overheidsdienst - Landbouw, Natuurlijke hulpbronnen en Leefmilieu (SPW Agriculture, Ressources naturelles et Environnement)</u></p> <p>Met betrekking tot het GOG nr. 10, gelegen in de agglomeratie Donglebert, beveelt <i>In BW</i> voor deze zone de overstap naar een autonome saneringsregeling aan. Aangezien de zone over een goed saneringsnetwerk beschikt (collector van <i>In BW</i> loopt erdoor), vermeldt de EWl ook de mogelijkheid van aansluitingen voor bepaalde projecten (onder voorbehoud van een vrijstelling met technische specificaties voor aansluiting op de collector). Een klein deel van dit GOG zou tot de SWDE behoren en voor een ander deel zou een bouwvergunning gelden (of gegolden hebben) volgens het bestemmingsplan van 2016.</p> <p>Er valt dus niet uit te sluiten dat de preventiezones elkaar overlappen voor deze wijziging van het SPDG. In de nabije preventiezone verbieden de bepalingen van het Waterwetboek de infiltratie van gezuiverd afvalwater. In dat geval zou de overgang naar een regeling voor autonome sanering onvermijdelijk zijn met dit verbod.</p> <p>De rechtvaardiging voor deze omschakeling van voorlopige naar autonome sanering voor het GOG nr. 10 is daarom niet helemaal overtuigend. Het zou daarom gepast zijn om deze keuze duidelijker te valideren door te verwijzen naar de indicaties van het gemeentelijke ontwikkelingsplan van Jodoigne<sup>1</sup> of die, mogelijk recenter, van andere instrumenten van het Wetboek van ruimtelijke ontwikkeling.</p> <p>Er zou moeten bevestigd worden dat deze zone op termijn niet langer "bestemd is voor bebouwing". Bij gebrek aan preciezere informatie over de richtlijnen of procedures voor ruimtelijke planning die door het WbRO zijn ingevoerd, zou voor deze zone waarschijnlijk de regeling van voorlopige sanering moeten blijven gelden.</p>		<p>De Technische directie van de SPGE heeft goede nota genomen van de opmerkingen van de SPW ARNE.</p> <p>Als onderdeel van de beheersovereenkomst 2017-2022 dat met de WR is ondertekend, heeft de SPGE zich ertoe verbonden om alle verzoeken voor wijzigingen van het SPDG binnen de wettelijke termijnen op te volgen; er werd dus prioriteit gegeven aan het zo snel mogelijk vaststellen van een definitieve saneringsregeling voor alle gebieden met een voorlopige saneringsregeling.</p> <p>Voor de zone met AS zal bij het bepalen van behandelingsoplossingen rekening worden gehouden met de impact op eventuele preventiezones.</p> <p>Het valt buiten het bestek van dit ontwerp om te beslissen of bepaalde zones al dan niet bebouwd moeten worden.</p>
Wijziging nr. 03.34: gemeente JODOIGNE - GOG Saint-Jean-Geest		
Geraadpleegde instantie	Datum van het advies	Type advies
Openbaar onderzoek	03/01/2023	Geen opmerkingen of klachten
Gemeente de JODOIGNE	/	Gunstig geacht (geen advies uitgebracht)
Waalse overheidsdienst - Landbouw, Natuurlijke hulpbronnen en Leefmilieu (SPW Agriculture, Ressources naturelles et Environnement)	16/01/2023	Gunstig met opmerkingen
Waalse overheidsdienst - Ruimtelijke Ordening, Huisvesting, Patrimonium en	/	Gunstig geacht (geen advies uitgebracht)

Energie (SPW – Territoire, Logement, Patrimoine et Energie)		
<b>Wijziging nr. 03.35: gemeente JODOIGNE - GOG Stad</b>		
Geraadpleegde instantie	Datum van het advies	Type advies
Openbaar onderzoek	03/01/2023	Geen opmerkingen of klachten
Gemeente de JODOIGNE	/	Gunstig geacht (geen advies uitgebracht)
Waalse overheidsdienst - Landbouw, Natuurlijke hulpbronnen en Leefmilieu (SPW Agriculture, Ressources naturelles et Environnement)	16/01/2023	Gunstig (gedeeltelijk met voorbehoud)
Waalse overheidsdienst - Ruimtelijke Ordening, Huisvesting, Patrimonium en Energie (SPW – Territoire, Logement, Patrimoine et Energie)	/	Gunstig geacht (geen advies uitgebracht)
Uitleg bij de adviezen en opmerkingen		Commentaar van de SPGE
<p><u>Waalse overheidsdienst - Landbouw, Natuurlijke hulpbronnen en Leefmilieu (SPW Agriculture, Ressources naturelles et Environnement)</u></p> <p>Gezien het gebrek aan informatie om het potentiële aantal woningen in de zone bij de Chemin du Stocquaoy en het Ravel te kunnen inschatten, is het voor het gedeelte met GS moeilijk om te beslissen of het de moeite loont in deze zone een meetstation te installeren.</p>		<p>De Technische directie van de SPGE heeft goede nota genomen van de opmerkingen van de SPW ARNE.</p> <p>Niettegenstaande de aangehaalde elementen bevestigt de technische en financiële studie die door de EWI werd uitgevoerd het belang van GS voor deze zone.</p>
<b>Wijziging nr. 03.36: gemeente JODOIGNE - Dorp Zetrud-Lumay GOG en recreatiegebied</b>		
Geraadpleegde instantie	Datum van het advies	Type advies
Openbaar onderzoek	03/01/2023	Geen opmerkingen of klachten
Gemeente de JODOIGNE	/	Gunstig geacht (geen advies uitgebracht)
Waalse overheidsdienst - Landbouw, Natuurlijke hulpbronnen en Leefmilieu (SPW Agriculture, Ressources naturelles et Environnement)	16/01/2023	Gunstig (gedeeltelijk met voorbehoud)
Waalse overheidsdienst - Ruimtelijke Ordening, Huisvesting, Patrimonium en Energie (SPW – Territoire, Logement, Patrimoine et Energie)	/	Gunstig geacht (geen advies uitgebracht)
Uitleg bij de adviezen en opmerkingen		Commentaar van de SPGE
<p><u>Waalse overheidsdienst - Landbouw, Natuurlijke hulpbronnen en Leefmilieu (SPW Agriculture, Ressources naturelles et Environnement)</u></p> <p>Het is minder duidelijk waarom een deel van de noordoostelijke zone is omgezet naar gemeenschappelijke sanering en het andere deel naar autonome sanering. De indicaties van het gemeentelijke ontwikkelingsplan (GOP) van Jodoigne lijken het hele GOG te bestemmen voor landbouwactiviteiten. Het zou daarom raadzaam zijn om deze keuze voor een deel van de gemeenschappelijke zone te valideren op basis van de stedenbouwkundige opties voorzien bij het opstellen van het GOP of op basis van andere besluiten of instrumenten die verband houden met het WbRO. Bij</p>		<p>De Technische directie van de SPGE heeft goede nota genomen van de opmerkingen van de SPW ARNE.</p> <p>Als onderdeel van de beheersovereenkomst 2017-2022 dat met de WR is ondertekend, heeft de SPGE zich ertoe verbonden om alle verzoeken voor wijzigingen van het SPDG binnen de wettelijke termijnen op te volgen; er werd dus prioriteit gegeven aan het zo snel mogelijk vaststellen van een definitieve saneringsregeling voor alle gebieden met een voorlopige saneringsregeling.</p>

<p>gebrek aan meer precieze informatie over de opties voor ruimtelijke ordening, moet voor dit GOG waarschijnlijk de voorlopige saneringsregeling aangehouden blijven. Artikel R.286, §4 bepaalt immers dat “De voorlopige saneringsregeling van toepassing is in de bebouwingsgebieden die niet onder de §§ 2 en 3 van dit artikel vallen hetzij wegens de heterogeniteit van de woondichtheid, hetzij wegens het onzekere karakter van de ontwikkeling ervan.” Het advies over dit deel van de wijziging is bijgevolg onder voorbehoud.</p>		
<b>Wijziging nr. 03.37: gemeente TERHULPEN - Recreatiegebied</b>		
<b>Geraadpleegde instantie</b>	<b>Datum van het advies</b>	<b>Type advies</b>
Openbaar onderzoek	13/01/2023	Geen opmerkingen of klachten
Gemeente TERHULPEN	20/01/2023	Gunstig
Waalse overheidsdienst - Landbouw, Natuurlijke hulpbronnen en Leefmilieu (SPW Agriculture, Ressources naturelles et Environnement)	16/01/2023	Gunstig
Waalse overheidsdienst - Ruimtelijke Ordening, Huisvesting, Patrimonium en Energie (SPW – Territoire, Logement, Patrimoine et Energie)	/	Gunstig geacht (geen advies uitgebracht)
<b>Wijziging nr. 03.38: gemeente OTTIGNIES-LOUVAIN-LA-NEUVE - Dorp Céroux-Mousty</b>		
<b>Geraadpleegde instantie</b>	<b>Datum van het advies</b>	<b>Type advies</b>
Openbaar onderzoek	05/01/2023	Geen opmerkingen of klachten
Gemeente OTTIGNIES-LLN	12/01/2023	Gunstig
Waalse overheidsdienst - Landbouw, Natuurlijke hulpbronnen en Leefmilieu (SPW Agriculture, Ressources naturelles et Environnement)	16/01/2023	Onder voorbehoud (gedeeltelijk gunstig)
Waalse overheidsdienst - Ruimtelijke Ordening, Huisvesting, Patrimonium en Energie (SPW – Territoire, Logement, Patrimoine et Energie)	/	Gunstig geacht (geen advies uitgebracht)
<b>Uitleg bij de adviezen en opmerkingen</b>		<b>Commentaar van de SPGE</b>
<p><u>Waalse overheidsdienst - Landbouw, Natuurlijke hulpbronnen en Leefmilieu (SPW Agriculture, Ressources naturelles et Environnement)</u> De heropname van het aquaduct dat naar een stormbekken leidt, zou het onderwerp zijn geweest van een studie tijdens de aanleg van het afwateringsnetwerk “Diverse straten te Céroux - Ref. SPGE: 25121/01/G003”. De conclusie van deze studie zou erin bestaan het aquaduct niet te heropnemen. Aangezien we niet over deze studie beschikken, lijkt het moeilijk om een standpunt in te nemen over de technische en financiële haalbaarheid van de omschakeling naar een autonome saneringsregeling.</p> <p><u>Gemeente Ottignies-Louvain-la-Neuve</u> De gemeente heeft een gunstig advies uitgebracht over de huidige wijziging, maar brengt de volgende</p>		<p>De Technische directie van de SPGE heeft goede nota genomen van de opmerkingen van de SPW ARNE en het Riviercontract.</p> <p>Alle studies met betrekking tot de voorgestelde wijziging zijn beschikbaar op de website van de SPGE en kunnen op verzoek ter beschikking worden gesteld.</p>

<p>opmerking van het Riviercontract Dijle-Gete naar voren: Gezien de aanwezigheid binnen de autonome zone van een aquaduct dat water naar een bestaand bekken (stormbekken of waterbekken) voert, zou het nuttig zijn om de autonome zone uit te breiden naar de andere aangrenzende bebouwde percelen waaraan geen saneringszone is toegewezen. Dit betreft de volgende percelen: Afdeling 2 Sectie C 412 Exponent F, Afdeling 2 Sectie C 413 Exponent E.</p>		
<b>Wijziging nr. 03.39: gemeente OTTIGNIES-LOUVAIN-LA-NEUVE - Limelette - woongebied grens met Waver</b>		
Geraadpleegde instantie	Datum van het advies	Type advies
Openbaar onderzoek	05/01/2023	Geen opmerkingen of klachten
Gemeente OTTIGNIES-LLN	12/01/2023	Gunstig
Waalse overheidsdienst - Landbouw, Natuurlijke hulpbronnen en Leefmilieu (SPW Agriculture, Ressources naturelles et Environnement)	16/01/2023	Onder voorbehoud
Waalse overheidsdienst - Ruimtelijke Ordening, Huisvesting, Patrimonium en Energie (SPW – Territoire, Logement, Patrimoine et Energie)	/	Gunstig geacht (geen advies uitgebracht)
Uitleg bij de adviezen en opmerkingen	Commentaar van de SPGE	
<p><u>Waalse overheidsdienst - Landbouw, Natuurlijke hulpbronnen en Leefmilieu (SPW Agriculture, Ressources naturelles et Environnement)</u></p> <p>Er zou honderd meter riolering moeten worden aangelegd om woningen met een officieel nummer of woningen zonder nummer die verder naar achteren liggen, met elkaar te verbinden. Het dossier van de EWI wijst ook op de aanwezigheid van individuele afvalwaterzuiveringssystemen in dit gebied, waar gemeenschappelijke sanering wordt aanbevolen. De overgang naar een gemeenschappelijke regeling zou dus meerdere aanvragen voor vrijstelling van aansluiting inhouden. Zou het niet raadzaam zijn om na te gaan welke percelen daadwerkelijk een IZS hebben en deze direct bij de autonome saneringsregeling te voegen?</p>	<p>De Technische directie van de SPGE heeft goede nota genomen van de opmerkingen van de SPW ARNE.</p> <p>In een zone met gemeenschappelijke sanering kan een woning met een individueel afvalwaterzuiveringssysteem dat al bestond vóór de aansluitingsverplichting, dit behouden, op voorwaarde dat het onder een milieuvergunning valt en voldoet aan de voorwaarden die deze vergunning stelt.</p>	
<b>Wijziging nr. 03.40: gemeente RIXENSART - ZAE</b>		
Geraadpleegde instantie	Datum van het advies	Type advies
Openbaar onderzoek	03/01/2023	Geen opmerkingen of klachten
Gemeente RIXENSART	/.	Gunstig geacht (geen advies uitgebracht)
Waalse overheidsdienst - Landbouw, Natuurlijke hulpbronnen en Leefmilieu (SPW Agriculture, Ressources naturelles et Environnement)	16/01/2023	Gunstig
Waalse overheidsdienst - Ruimtelijke Ordening, Huisvesting, Patrimonium en Energie (SPW – Territoire, Logement, Patrimoine et Energie)	/	Gunstig geacht (geen advies uitgebracht)

Wijziging nr. 03.41: gemeente VILLERS-LA-VILLE - GOG Hollers-Franquenouille		
Geraadpleegde instantie	Datum van het advies	Type advies
Openbaar onderzoek	09/01/2023	Geen opmerkingen of klachten
Gemeente VILLERS-LA-VILLE	03/02/2023	Gunstig
Waalse overheidsdienst - Landbouw, Natuurlijke hulpbronnen en Leefmilieu (SPW Agriculture, Ressources naturelles et Environnement)	16/01/2023	Onder voorbehoud
Waalse overheidsdienst - Ruimtelijke Ordening, Huisvesting, Patrimonium en Energie (SPW – Territoire, Logement, Patrimoine et Energie)	/	Gunstig geacht (geen advies uitgebracht)

Uitleg bij de adviezen en opmerkingen	Commentaar van de SPGE
<p><u>Waalse overheidsdienst - Landbouw, Natuurlijke hulpbronnen en Leefmilieu (SPW Agriculture, Ressources naturelles et Environnement)</u></p> <p>Gezien de grote onzekerheid rond de ontwikkeling van deze percelen, en bij gebrek aan andere argumenten op het gebied van ruimtelijke ordening, lijkt het nog steeds gerechtvaardigd om deze percelen onder de voorlopige saneringsregeling te houden.</p> <p>Welke mogelijkheden voor de afvoer van afvalwater zou een projectontwikkelaar hebben als er geen "natuurlijke" afvoer is?</p>	<p>De Technische directie van de SPGE heeft goede nota genomen van de opmerkingen van de SPW ARNE.</p> <p>Als onderdeel van de beheersovereenkomst 2017-2022 dat met de WR is ondertekend, heeft de SPGE zich ertoe verbonden om alle verzoeken voor wijzigingen van het SPDG binnen de wettelijke termijnen op te volgen; er werd dus prioriteit gegeven aan het zo snel mogelijk vaststellen van een definitieve saneringsregeling voor alle gebieden met een voorlopige saneringsregeling.</p> <p>De gemeente is verantwoordelijk voor het bepalen van de stedenbouwkundige heffingen, met het advies van de EWI bij het afgeven van vergunningen.</p>

Wijziging nr. 03.42: gemeente LASNE - GOG Bois d'Ohaïn		
Geraadpleegde instantie	Datum van het advies	Type advies
Openbaar onderzoek	/	Geen opmerkingen of klachten
Gemeente LASNE	/	Gunstig geacht (geen advies uitgebracht)
Waalse overheidsdienst - Landbouw, Natuurlijke hulpbronnen en Leefmilieu (SPW Agriculture, Ressources naturelles et Environnement)	16/01/2023	Onder voorbehoud
Waalse overheidsdienst - Ruimtelijke Ordening, Huisvesting, Patrimonium en Energie (SPW – Territoire, Logement, Patrimoine et Energie)	/	Gunstig geacht (geen advies uitgebracht)
Uitleg bij de adviezen en opmerkingen	Commentaar van de SPGE	
<p><u>Waalse overheidsdienst - Landbouw, Natuurlijke hulpbronnen en Leefmilieu (SPW Agriculture, Ressources naturelles et Environnement)</u></p> <p>Artikel R.286, §4 bepaalt dat "De voorlopige saneringsregeling van toepassing is in de bebouwingsgebieden die niet onder de §§ 2 en 3 van</p>	<p>De Technische directie van de SPGE heeft goede nota genomen van de opmerkingen van de SPW ARNE.</p> <p>Als onderdeel van de beheersovereenkomst 2017-2022 dat met de WR is ondertekend, heeft de SPGE</p>	



<p>dit artikel vallen hetzij wegens de heterogeniteit van de woondichtheid, hetzij wegens het onzekere karakter van de ontwikkeling ervan." Bij gebrek aan verdere informatie over ruimtelijke ordening, is het advies over deze wijziging onder voorbehoud.</p> <p>Er moet ook worden opgemerkt dat er in het dossier geen melding wordt gemaakt van de mogelijkheid om water uit individuele afvalwaterzuiveringssystemen af te voeren. Welke mogelijkheden voor de afvoer van afvalwater zou een projectontwikkelaar hebben als er geen "natuurlijke" afvoer is? De bodems van dit GOG lijken niettemin mogelijkheden voor infiltratie te bieden rekening houdend met de acroniemen en drainageklassen op de digitale bodemkaart van Wallonië.</p>	<p>zich ertoe verbonden om alle verzoeken voor wijzigingen van het SPDG binnen de wettelijke termijnen op te volgen; er werd dus prioriteit gegeven aan het zo snel mogelijk vaststellen van een definitieve saneringsregeling voor alle gebieden met een voorlopige saneringsregeling.</p> <p>De gemeente is verantwoordelijk voor het bepalen van de stedenbouwkundige heffingen, met het advies van de EWI bij het afgeven van vergunningen.</p>
---	---

#### Wijziging nr. 03.43: gemeente LASNE - GOG Plancenoit-Sauvagemont

Geraadpleegde instantie	Datum van het advies	Type advies
Openbaar onderzoek	/	Geen opmerkingen of klachten
Gemeente LASNE	/	Gunstig geacht (geen advies uitgebracht)
Waalse overheidsdienst - Landbouw, Natuurlijke hulpbronnen en Leefmilieu (SPW Agriculture, Ressources naturelles et Environnement)	16/01/2023	Onder voorbehoud
Waalse overheidsdienst - Ruimtelijke Ordening, Huisvesting, Patrimonium en Energie (SPW – Territoire, Logement, Patrimoine et Energie)	/	Gunstig geacht (geen advies uitgebracht)

Uitleg bij de adviezen en opmerkingen	Commentaar van de SPGE
<p><u>Waalse overheidsdienst - Landbouw, Natuurlijke hulpbronnen en Leefmilieu (SPW Agriculture, Ressources naturelles et Environnement)</u></p> <p>Artikel D.II.43 van het WbRO voorziet dat het gemeentelijk overleggebied voor elk doel mag worden bestemd. De autoriteiten die verantwoordelijk zijn voor ruimtelijke ordening zouden daarom het toekomstige gebruik of de toekomstige gebruiken van dit GOG kunnen bepalen, met name via een gemeentelijk ontwikkelingsplan (GOP). Het GOP van Lasne is gebaseerd op een oud structuurplan en lijkt erg vaag te zijn over de ontwikkelingsmogelijkheden voor de toekomst van dit GOG.</p> <p>Bij gebrek aan verdere informatie over ruimtelijke ordening in deze sector, is het advies over deze wijziging onder voorbehoud. Artikel R.286, §4 bepaalt immers dat <i>"De voorlopige saneringsregeling van toepassing is in de bebouwingsgebieden die niet onder de §§ 2 en 3 van dit artikel vallen hetzij wegens de heterogeniteit van de woondichtheid, hetzij wegens het onzekere karakter van de ontwikkeling ervan."</i></p>	<p>De Technische directie van de SPGE heeft goede nota genomen van de opmerkingen van de SPW ARNE.</p> <p>Als onderdeel van de beheersovereenkomst 2017-2022 dat met de WR is ondertekend, heeft de SPGE zich ertoe verbonden om alle verzoeken voor wijzigingen van het SPDG binnen de wettelijke termijnen op te volgen; er werd dus prioriteit gegeven aan het zo snel mogelijk vaststellen van een definitieve saneringsregeling voor alle gebieden met een voorlopige saneringsregeling.</p> <p>Niettegenstaande de aangehaalde elementen bevestigt de technische en financiële studie die door de EWI werd uitgevoerd het belang van GS voor deze zone.</p>

#### Wijziging nr. 07.70: gemeente NAMEN - Rue du Rond Chêne en Rue des VII Vôyes te Vedrin

Geraadpleegde instantie	Datum van het advies	Type advies

Openbaar onderzoek	12/01/2023	Geen opmerkingen of klachten
Gemeente NAMEN	/	Gunstig geacht (geen advies uitgebracht)
Waalse overheidsdienst - Landbouw, Natuurlijke hulpbronnen en Leefmilieu (SPW Agriculture, Ressources naturelles et Environnement)	16/01/2023	Gunstig
Waalse overheidsdienst - Ruimtelijke Ordening, Huisvesting, Patrimonium en Energie (SPW – Territoire, Logement, Patrimoine et Energie)	/	Gunstig geacht (geen advies uitgebracht)
<b>Wijziging nr. 07.71: gemeente CINEY - Dorp Senenne</b>		
<b>Geraadpleegde instantie</b>	<b>Datum van het advies</b>	<b>Type advies</b>
Openbaar onderzoek	/	Geen opmerkingen of klachten
Gemeente CINEY	/	Gunstig geacht (geen advies uitgebracht)
Waalse overheidsdienst - Landbouw, Natuurlijke hulpbronnen en Leefmilieu (SPW Agriculture, Ressources naturelles et Environnement)	16/01/2023	Gunstig
Waalse overheidsdienst - Ruimtelijke Ordening, Huisvesting, Patrimonium en Energie (SPW – Territoire, Logement, Patrimoine et Energie)	/	Gunstig geacht (geen advies uitgebracht)
<b>Wijziging nr. 07.72: gemeente NAMEN - site van la Sablière te Bouges</b>		
<b>Geraadpleegde instantie</b>	<b>Datum van het advies</b>	<b>Type advies</b>
Openbaar onderzoek	12/01/2023	Geen opmerkingen of klachten
Gemeente NAMEN	/	Gunstig geacht (geen advies uitgebracht)
Waalse overheidsdienst - Landbouw, Natuurlijke hulpbronnen en Leefmilieu (SPW Agriculture, Ressources naturelles et Environnement)	16/01/2023	Gunstig
Waalse overheidsdienst - Ruimtelijke Ordening, Huisvesting, Patrimonium en Energie (SPW – Territoire, Logement, Patrimoine et Energie)	/	Gunstig geacht (geen advies uitgebracht)
<b>Wijziging nr. 08.70: gemeente EGHEZEE - Chaussée de Louvain te Noville-sur-Mehaigne</b>		
<b>Geraadpleegde instantie</b>	<b>Datum van het advies</b>	<b>Type advies</b>
Openbaar onderzoek	27/12/2023	Geen opmerkingen of klachten
Gemeente EGHEZEE	02/01/2023	Gunstig
Waalse overheidsdienst - Landbouw, Natuurlijke hulpbronnen en Leefmilieu (SPW Agriculture, Ressources naturelles et Environnement)	16/01/2023	Onder voorbehoud
Waalse overheidsdienst - Ruimtelijke Ordening, Huisvesting, Patrimonium en Energie (SPW – Territoire, Logement, Patrimoine et Energie)	/	Gunstig geacht (geen advies uitgebracht)
<b>Uitleg bij de adviezen en opmerkingen</b>		<b>Commentaar van de SPGE</b>

<p><u>Waalse overheidsdienst - Landbouw, Natuurlijke hulpbronnen en Leefmilieu (SPW Agriculture, Ressources naturelles et Environnement)</u></p> <p>Het door INASEP ingediende dossier geeft niet de exacte situatie ter plaatse of de eventuele technische mogelijkheden voor “reparatie” van het netwerk weer. Evenmin worden de kosten voor de aanpassing van defecte delen van het netwerk of de kosten in verband met de plaatsing van IZS begroot.</p> <p>Er moet ook op gewezen worden dat zonder de goedkeuring van een “zonestudie” die het mogelijk maakt om de zone met autonome sanering als “prioritair” in te delen, of zonder een toename van de vuilvracht van woningen (door een bouwvergunning toegestane wijzigingen die tot gevolg hebben dat de afgevoerde vuilvracht toeneemt), de bestaande woningen niet a priori verplicht zullen worden om op korte termijn een IZS te installeren. In dit geval is een snelle en significante verbetering van de kwaliteit van grondwaterlichaam MV03R minder waarschijnlijk. Dit laatste verkeert echter in een slechte ecologische staat (voornamelijk door het gebrek aan afvalwaterzuivering). Het zou daarom noodzakelijk zijn om de alternatieven voor de behandeling van zoveel mogelijk huishoudelijk afvalwater gedetailleerder te beoordelen, evenals de milieueffecten en financiële gevolgen van deze alternatieven (een analyse die des te noodzakelijker is omdat de belangrijkste afvoeren van dit water kleine, niet-geclassificeerde rivieren zijn die bijzonder gevoelig zijn voor dit type lozing).</p>	<p>De Technische directie van de SPGE heeft goede nota genomen van de opmerkingen van de SPW ARNE.</p> <p>De studie uitgevoerd door de EWI bevat de technische en financiële elementen ter bevestiging van de voorgestelde wijziging.</p> <p>In een zone met autonome sanering bepaalt de SPW welke prioriteit wordt gegeven aan zonestudies voor waterlichamen die risico lopen.</p>
---	---

**Wijziging nr. 08.71: gemeente EGHEZEE - Rue de Marcholette te Waret-la-Chaussée**

Geraadpleegde instantie	Datum van het advies	Type advies
Openbaar onderzoek	27/12/2023	Geen opmerkingen of klachten
Gemeente EGHEZEE	02/01/2023	Gunstig
Waalse overheidsdienst - Landbouw, Natuurlijke hulpbronnen en Leefmilieu (SPW Agriculture, Ressources naturelles et Environnement)	16/01/2023	Onder voorbehoud
Waalse overheidsdienst - Ruimtelijke Ordening, Huisvesting, Patrimonium en Energie (SPW – Territoire, Logement, Patrimoine et Energie)	/	Gunstig geacht (geen advies uitgebracht)
Uitleg bij de adviezen en opmerkingen		Commentaar van de SPGE
<p><u>Waalse overheidsdienst - Landbouw, Natuurlijke hulpbronnen en Leefmilieu (SPW Agriculture, Ressources naturelles et Environnement)</u></p> <p>Het door INASEP ingediende dossier geeft niet de exacte situatie ter plaatse of de eventuele technische mogelijkheden voor “reparatie” van het netwerk weer. Evenmin worden de kosten voor de aanpassing van defecte delen van het netwerk of de kosten in verband met de plaatsing van IZS begroot.</p>		<p>De Technische directie van de SPGE heeft goede nota genomen van de opmerkingen van de SPW ARNE.</p> <p>De studie uitgevoerd door de EWI bevat de technische en financiële elementen ter bevestiging van de voorgestelde wijziging.</p> <p>In een zone met autonome sanering bepaalt de SPW welke prioriteit wordt gegeven aan zonestudies voor waterlichamen die risico lopen.</p>

<p>Er moet ook op gewezen worden dat zonder de goedkeuring van een “zonestudie” die het mogelijk maakt om de zone met autonome sanering als “prioritair” in te delen, of zonder een toename van de vuilvracht van woningen (door een bouwvergunning toegestane wijzigingen die tot gevolg hebben dat de afgevoerde vuilvracht toeneemt), de bestaande woningen niet a priori verplicht zullen worden om op korte termijn een IZS te installeren. In dit geval is een snelle en significante verbetering van de kwaliteit van grondwaterlichaam MV03R minder waarschijnlijk. Dit laatste verkeert echter in een slechte ecologische staat (voornamelijk door het gebrek aan afvalwaterzuivering). Het zou daarom noodzakelijk zijn om de alternatieven voor de behandeling van zoveel mogelijk huishoudelijk afvalwater gedetailleerder te beoordelen, evenals de milieueffecten en financiële gevolgen van deze alternatieven (een analyse die des te noodzakelijker is omdat de belangrijkste afvoeren van dit water kleine, niet-geclassificeerde rivieren zijn die bijzonder gevoelig zijn voor dit type lozing).</p>				
Wijziging nr. 08.72: gemeente EGHEZEE - Rue de Winée te Leuze				
Geraadpleegde instantie		Datum van het advies		Type advies
Openbaar onderzoek		27/12/2023		Geen opmerkingen of klachten
Gemeente EGHEZEE		02/01/2023		Gunstig
Waalse overheidsdienst - Landbouw, Natuurlijke hulpbronnen en Leefmilieu (SPW Agriculture, Ressources naturelles et Environnement)		16/01/2023		Onder voorbehoud
Waalse overheidsdienst - Ruimtelijke Ordening, Huisvesting, Patrimonium en Energie (SPW – Territoire, Logement, Patrimoine et Energie)		/		Gunstig geacht (geen advies uitgebracht)
Uitleg bij de adviezen en opmerkingen			Commentaar van de SPGE	
<p><u>Waalse overheidsdienst - Landbouw, Natuurlijke hulpbronnen en Leefmilieu (SPW Agriculture, Ressources naturelles et Environnement)</u></p> <p>Het door INASEP ingediende dossier geeft niet de exacte situatie ter plaatse of de eventuele technische mogelijkheden voor “reparatie” van het netwerk weer. Evenmin worden de kosten voor de aanpassing van defecte delen van het netwerk of de kosten in verband met de plaatsing van IZS begroot.</p> <p>Er moet ook op gewezen worden dat zonder de goedkeuring van een “zonestudie” die het mogelijk maakt om de zone met autonome sanering als “prioritair” in te delen, of zonder een toename van de vuilvracht van woningen (door een bouwvergunning toegestane wijzigingen die tot gevolg hebben dat de afgevoerde vuilvracht toeneemt), de bestaande woningen niet a priori verplicht zullen worden om op korte termijn een IZS te installeren. In dit geval is een snelle en significante verbetering van de kwaliteit van</p>			<p>De Technische directie van de SPGE heeft goede nota genomen van de opmerkingen van de SPW ARNE.</p> <p>De studie uitgevoerd door de EWI bevat de technische en financiële elementen ter bevestiging van de voorgestelde wijziging.</p> <p>In een zone met autonome sanering bepaalt de SPW welke prioriteit wordt gegeven aan zonestudies voor waterlichamen die risico lopen.</p>	

grondwaterlichaam MV03R minder waarschijnlijk. Dit laatste verkeert echter in een slechte ecologische staat (voornamelijk door het gebrek aan afvalwaterzuivering). Het zou daarom noodzakelijk zijn om de alternatieven voor de behandeling van zoveel mogelijk huishoudelijk afvalwater gedetailleerder te beoordelen, evenals de milieueffecten en financiële gevolgen van deze alternatieven (een analyse die des te noodzakelijker is omdat de belangrijkste afvoeren van dit water kleine, niet-geclassificeerde rivieren zijn die bijzonder gevoelig zijn voor dit type lozing).		
<b>Wijziging nr. 08.73: gemeente EGHEZEE - Rue de Bruyères te Waret-la-Chaussée</b>		
<b>Geraadpleegde instantie</b>	<b>Datum van het advies</b>	<b>Type advies</b>
Openbaar onderzoek	27/12/2023	Geen opmerkingen of klachten
Gemeente EGHEZEE	02/01/2023	Gunstig
Waalse overheidsdienst - Landbouw, Natuurlijke hulpbronnen en Leefmilieu (SPW Agriculture, Ressources naturelles et Environnement)	16/01/2023	Gunstig
Waalse overheidsdienst - Ruimtelijke Ordening, Huisvesting, Patrimonium en Energie (SPW – Territoire, Logement, Patrimoine et Energie)	/	Gunstig geacht (geen advies uitgebracht)
<b>Wijziging nr. 08.74: gemeente OUPEYE - WGLK en IBR van Hallembaye</b>		
<b>Geraadpleegde instantie</b>	<b>Datum van het advies</b>	<b>Type advies</b>
Openbaar onderzoek	/	Geen opmerkingen of klachten
Gemeente OUPEYE	/	Gunstig geacht (geen advies uitgebracht)
Waalse overheidsdienst - Landbouw, Natuurlijke hulpbronnen en Leefmilieu (SPW Agriculture, Ressources naturelles et Environnement)	16/01/2023	Gunstig met opmerkingen
Waalse overheidsdienst - Ruimtelijke Ordening, Huisvesting, Patrimonium en Energie (SPW – Territoire, Logement, Patrimoine et Energie)	/	Gunstig geacht (geen advies uitgebracht)
<b>Uitleg bij de adviezen en opmerkingen</b>	<b>Commentaar van de SPGE</b>	
<p><u>Waalse overheidsdienst - Landbouw, Natuurlijke hulpbronnen en Leefmilieu (SPW Agriculture, Ressources naturelles et Environnement)</u></p> <p>Het dossier van de AIDE benadrukt de aanwezigheid van "slibachtige bodems met een gunstige natuurlijke afwatering", geïllustreerd door de Waalse bodemtypekaart voor bijna het hele gebied. Toekomstige projectontwikkelaars moeten daarom gewezen worden op de bepalingen van artikel R277, §4 van het Waterwetboek, dat aanbeveelt om regenwater met voorrang via infiltratie in de bodem af te voeren in gebieden die onder de gemeenschappelijke saneringsregeling vallen.</p>	<p>De Technische directie van de SPGE heeft goede nota genomen van de opmerkingen van de SPW ARNE. Met deze bepalingen zal rekening worden gehouden bij de technische studies die worden uitgevoerd voor de implementatie van het afvalwater- en regenwaterbeheer.</p>	
<b>Wijziging nr. 08.75: gemeente HERVE - GOG en GBR van Herve</b>		
<b>Geraadpleegde instantie</b>	<b>Datum van het advies</b>	<b>Type advies</b>

Openbaar onderzoek	/	Geen opmerkingen of klachten
Gemeente HERVE	/	Gunstig geacht (geen advies uitgebracht)
Waalse overheidsdienst - Landbouw, Natuurlijke hulpbronnen en Leefmilieu (SPW Agriculture, Ressources naturelles et Environnement)	16/01/2023	Onder voorbehoud
Waalse overheidsdienst - Ruimtelijke Ordening, Huisvesting, Patrimonium en Energie (SPW – Territoire, Logement, Patrimoine et Energie)	/	Gunstig geacht (geen advies uitgebracht)
<b>Uitleg bij de adviezen en opmerkingen</b>		<b>Commentaar van de SPGE</b>
<p>Waalse overheidsdienst - Landbouw, Natuurlijke hulpbronnen en Leefmilieu (SPW Agriculture, Ressources naturelles et Environnement)</p> <p>Het door de AIDE ingediende dossier lijkt geen rekening te houden met de ontwikkelingsvooruitzichten voor dit GOG. De zone van de wijziging maakt echter deel uit van een lokaal beleidsplan dat voortvloeit uit een stedenbouwkundig en milieurapport dat op 09/08/2017 werd goedgekeurd. De rapporten en plannen met de stedenbouwkundige opties zijn met name toegankelijk via de laag "schéma d'orientation local" van het Waalse geoportaal.</p>		<p>De Technische directie van de SPGE heeft goede nota genomen van de opmerkingen van de SPW ARNE. Niettegenstaande de aangehaalde elementen bevestigt de technische en financiële studie die door de EWI werd uitgevoerd het belang van de voorgestelde wijziging deze zone.</p>
<b>Wijziging nr. 09.29: gemeente SANKT VITH - GOG van het gehucht "Gemeinde"</b>		
<b>Geraadpleegde instantie</b>	<b>Datum van het advies</b>	<b>Type advies</b>
Openbaar onderzoek	13/01/2023	Geen opmerkingen of klachten
Gemeente SANKT VITH	20/12/202	Gunstig
Waalse overheidsdienst - Landbouw, Natuurlijke hulpbronnen en Leefmilieu (SPW Agriculture, Ressources naturelles et Environnement)	16/01/2023	Gunstig
Waalse overheidsdienst - Ruimtelijke Ordening, Huisvesting, Patrimonium en Energie (SPW – Territoire, Logement, Patrimoine et Energie)	/	Gunstig geacht (geen advies uitgebracht)
<b>Wijziging nr. 09.30: gemeente SANKT VITH - GOG en woongebied van de Hünningerweg</b>		
<b>Geraadpleegde instantie</b>	<b>Datum van het advies</b>	<b>Type advies</b>
Openbaar onderzoek	13/01/2023	Klacht per post
Gemeente SANKT VITH	20/12/2022	Gunstig
Waalse overheidsdienst - Landbouw, Natuurlijke hulpbronnen en Leefmilieu (SPW Agriculture, Ressources naturelles et Environnement)	16/01/2023	Gunstig en onder voorbehoud
Waalse overheidsdienst - Ruimtelijke Ordening, Huisvesting, Patrimonium en Energie (SPW – Territoire, Logement, Patrimoine et Energie)	/	Gunstig geacht (geen advies uitgebracht)
<b>Uitleg bij de adviezen en opmerkingen</b>		<b>Commentaar van de SPGE</b>
<p>Waalse overheidsdienst - Landbouw, Natuurlijke hulpbronnen en Leefmilieu (SPW Agriculture, Ressources naturelles et Environnement)</p>		<p>De Technische directie van de SPGE heeft goede nota genomen van de opmerkingen van de SPW ARNE.</p>



<p>Het advies is gunstig voor de omschakeling van een deel van deze zone naar een gemeenschappelijke saneringsregeling. Het advies voorziet meer voorbehoud voor wat betreft het andere deel van het GOG, waarvoor autonome sanering is voorzien. Het dossier maakt immers geen melding van de ontwikkelingsvooruitzichten voor dit GOG. De zone die onder de voorlopige saneringsregeling valt, grenst in het noorden aan een lokaal ontwikkelingsplan, en het gemeentelijke ontwikkelingsplan van Herve is helaas niet erg specifiek over de toekomstige bestemming van dit GOG.</p>	<p>Als onderdeel van de beheersovereenkomst 2017-2022 dat met de WR is ondertekend, heeft de SPGE zich ertoe verbonden om alle verzoeken voor wijzigingen van het SPDG binnen de wettelijke termijnen op te volgen; er werd dus prioriteit gegeven aan het zo snel mogelijk vaststellen van een definitieve saneringsregeling voor alle gebieden met een voorlopige saneringsregeling.</p> <p>Niettegenstaande de aangehaalde elementen bevestigt de technische en financiële studie die door de EWI werd uitgevoerd het belang van de voorgestelde wijziging deze zone.</p>	
<b>Wijziging nr. 10.55: gemeente LA ROCHE-EN-ARDENNE - Dorp Nisramont</b>		
Geraadpleegde instantie	Datum van het advies	Type advies
Openbaar onderzoek	22/12/2022	Geen opmerkingen of klachten
Gemeente LA ROCHE-EN-ARDENNE	23/01/2023	Gunstig
Waalse overheidsdienst - Landbouw, Natuurlijke hulpbronnen en Leefmilieu (SPW Agriculture, Ressources naturelles et Environnement)	16/01/2023	Gunstig
Waalse overheidsdienst - Ruimtelijke Ordening, Huisvesting, Patrimonium en Energie (SPW – Territoire, Logement, Patrimoine et Energie)	/	Gunstig geacht (geen advies uitgebracht)
<b>Wijziging nr. 11.42: gemeente GERPINNES – Rue de Presles</b>		
Geraadpleegde instantie	Datum van het advies	Type advies
Openbaar onderzoek	/	Geen opmerkingen of klachten
Gemeente GERPINNES	/	Gunstig geacht (geen advies uitgebracht)
Waalse overheidsdienst - Landbouw, Natuurlijke hulpbronnen en Leefmilieu (SPW Agriculture, Ressources naturelles et Environnement)	16/01/2023	Gunstig
Waalse overheidsdienst - Ruimtelijke Ordening, Huisvesting, Patrimonium en Energie (SPW – Territoire, Logement, Patrimoine et Energie)	/	Gunstig geacht (geen advies uitgebracht)
<b>Wijziging nr. 12.75: gemeente MEIX-DEVANT-VIRTON - Rue Boussez te Sommethonne</b>		
Geraadpleegde instantie	Datum van het advies	Type advies
Openbaar onderzoek	/	Geen opmerkingen of klachten
Gemeente MEIX-DEVANT-VIRTON	/	Gunstig geacht (geen advies uitgebracht)
Waalse overheidsdienst - Landbouw, Natuurlijke hulpbronnen en Leefmilieu (SPW Agriculture, Ressources naturelles et Environnement)	16/01/2023	Gunstig met opmerkingen
Waalse overheidsdienst - Ruimtelijke Ordening, Huisvesting, Patrimonium en Energie (SPW – Territoire, Logement, Patrimoine et Energie)	/	Gunstig geacht (geen advies uitgebracht)
<b>Uitleg bij de adviezen en opmerkingen</b>		<b>Commentaar van de SPGE</b>

<p><u>Waalse overheidsdienst - Landbouw, Natuurlijke hulpbronnen en Leefmilieu (SPW Agriculture, Ressources naturelles et Environnement)</u></p> <p>Het Directoraat Oppervlaktewateren had de SPGE ook gevraagd om de saneringsregeling van de rue des guignettes, die in hetzelfde dorp ligt, te wijzigen. Deze zou overgaan naar een gemeenschappelijke regeling en het afvalwater zou door het toekomstige zuiveringsstation worden behandeld. Zou het mogelijk zijn om naast de analyse en wijziging voor de sanering van de rue Bousseres ook de omschakeling voor de rue des Guignettes te analyseren?</p>	<p>De Technische directie van de SPGE heeft goede nota genomen van de opmerkingen van de SPW ARNE.</p>	
<p><b>Wijziging nr. 14.31: gemeenten PEPINSTER en THEUX - GODGU van Tancrémont</b></p>		
<p><b>Geraadpleegde instantie</b></p>	<p><b>Datum van het advies</b></p>	<p><b>Type advies</b></p>
<p>Openbaar onderzoek</p>	<p>07/03/2023</p>	<p>Geen opmerkingen of klachten</p>
<p>Gemeente PEPINSTER</p>	<p>09/03/2023</p>	<p>Ongunstig</p>
<p>Openbaar onderzoek</p>	<p>/</p>	<p>Geen opmerkingen of klachten</p>
<p>Gemeente THEUX</p>	<p>/</p>	<p>Gunstig geacht (geen advies uitgebracht)</p>
<p>Waalse overheidsdienst - Landbouw, Natuurlijke hulpbronnen en Leefmilieu (SPW Agriculture, Ressources naturelles et Environnement)</p>	<p>16/01/2023</p>	<p>Gunstig met opmerkingen</p>
<p>Waalse overheidsdienst - Ruimtelijke Ordening, Huisvesting, Patrimonium en Energie (SPW – Territoire, Logement, Patrimoine et Energie)</p>	<p>/</p>	<p>Gunstig geacht (geen advies uitgebracht)</p>
<p><b>Uitleg bij de adviezen en opmerkingen</b></p>	<p><b>Commentaar van de SPGE</b></p>	
<p><u>Waalse overheidsdienst - Landbouw, Natuurlijke hulpbronnen en Leefmilieu (SPW Agriculture, Ressources naturelles et Environnement)</u></p> <p>Er kan voorbehoud worden geuit bij de mogelijke bebouwing van deze percelen. De afwezigheid van een rioolnetwerk in de buurt van deze overgangszone en de mogelijkheid van aansluiting op een zuiveringsstation zijn echter andere argumenten die duidelijk gunstiger zijn voor deze wijziging.</p> <p><u>Gemeente Pepinster</u></p> <p>De zone voor openbare diensten en gemeenschapsvoorzieningen is bedoeld voor activiteiten van openbaar nut of algemeen belang. Deze zone mag alleen gebouwen of ontwikkelingen omvatten die bedoeld zijn om te voorzien in een sociale behoefte van een publiekrechtelijke rechtspersoon of een particulier waaraan de overheid het beheer van een openbare dienst heeft toevertrouwd. Het kan ook gaan om gebouwen of ontwikkelingen die het algemeen belang dienen. De voorgestelde bestemmingswijziging brengt de mogelijke ontwikkeling van deze zone in het sectorplan in gevaar.</p>	<p>De Technische directie van de SPGE heeft goede nota genomen van de opmerkingen van de SPW ARNE.</p> <p>Volgens de EWI zou het technisch haalbaar zijn om afvalwater op te vangen uit het deel van deze zone met een voorlopige regeling dat op natuurlijke wijze noordwaarts naar de zone met een gemeenschappelijke regeling stroomt.</p> <p>Stroomafwaarts ontbreekt echter nog een groot deel van het riool, en omdat er geen duidelijk omschreven project is, zal de overstap naar autonome sanering het mogelijk maken om afvalwater onmiddellijk te behandelen, wat niet het geval is bij de gemeenschappelijke regeling.</p> <p>Als er anderzijds een groot project zou komen in het noordelijke deel van deze zone en afvalwater naar het riool zou worden geleid, lijkt het nog steeds mogelijk om de situatie te corrigeren.</p> <p>De analyse van de SPGE van deze toevoeging maakt het in dit stadium niet mogelijk om deze wijziging in de huidige vorm te handhaven in het ontwerp voor wijziging; daarom wordt voorgesteld om het voorstel tot wijziging in te trekken.</p>	



## Conclusies

Hieronder volgt een samenvatting van de adviezen van de geraadpleegde instanties en de opmerkingen die tijdens het openbaar onderzoek zijn gemaakt.

### a) **Openbaar onderzoek**

Wijziging nr. 01.27: gemeente AYWAILLE - Gehuchten Kin, Thier Bosset en rue M. Carpentier

De gemeente heeft verschillende klachten ontvangen in de vorm van een verzoekschrift. Samengevat hebben deze klachten betrekking op de volgende punten:

- Verzoeken om voorafgaande informatie over de vereisten voor verkaveling en/of bouwvergunningen, om te anticiperen op eventuele technische oplossingen die geïmplementeerd moeten worden;
- Eerdere verplichting om op sommige plaatsen een individuele afvalwaterzuiveringsinstallatie te installeren, om deze vervolgens te laten omzeilen zodra de saneringsregeling is gewijzigd: verzoek om consistentie voor wat betreft de financiële en milieuaspecten.
- Bezorgdheid over de capaciteit van het bestaande netwerk (leidingen, zuiveringsstation, enz.) om de extra lozingen te verwerken;
- De wijziging van de saneringsregeling is te snel voor zones die al een eerste wijziging hebben ondergaan.

Wijziging nr. 01.28: gemeente Aywaille- Wijk Emblève

De gemeente heeft verschillende klachten ontvangen in de vorm van een verzoekschrift. Samengevat hebben deze klachten betrekking op de volgende punten:

- Bezorgdheid over de gevolgen van de werkzaamheden voor de bewoners na de wijziging;
- Bezorgdheid over de capaciteit van het bestaande netwerk (leidingen, zuiveringsstation, enz.) om de extra lozingen te verwerken;
- Bezorgdheid over de ontwikkeling van de wegeninfrastructuur en de impact van vastgoedontwikkeling in de zone na de wijziging.

Wijziging nr. 03.28: gemeente CHASTRE - Rue Vieille

De opmerkingen uitgaande van het Riviercontract Dijle-Gete werden op 16 december 2022 per e-mail verstuurd:

Het Riviercontract Dijle-Gete beveelt aan om het hele gebied om te schakelen naar gemeenschappelijke sanering, gezien:

- De technische haalbaarheid van de aanleg van een riool in de rue vieille om gemeenschappelijke sanering mogelijk te maken.
- De bijdrage van een extra organische belasting aan het zuiveringsstation van Chastre, wat de werking ervan zou verbeteren.

Wijziging nr. 3.38: gemeente OTTIGNIES-LOUVAIN-LA-NEUVE - Dorp Céroux-Mousty

De gemeente heeft op 16 december 2022 per e-mail opmerkingen ontvangen van de Cel voor coördinatie van het Riviercontract Dijle-Gete, met de bedoeling om de wijzigingsvoorstellen enigszins te perfectioneren op basis van de kennis van het terrein:

- Akkoord voor de omschakeling van de zone naar gemeenschappelijke sanering enerzijds en naar autonome sanering anderzijds, rekening houdend met de situatie. Binnen de autonome zone zou het echter, gezien de aanwezigheid van een aquaduct dat het water naar een bestaand bekken (stormbekken of waterbekken) voert, nuttig zijn om de autonome zone uit te breiden naar de andere aangrenzende bebouwde percelen waaraan geen saneringszone is toegewezen. Dit betreft de percelen Afdeling 2 Sectie C 412 Exponent F en Afdeling 2 Sectie C 413 Exponent E, waarvoor het Riviercontract Dijle-Gete aanbeveelt ze om te schakelen naar een zone met autonome sanering.

De Milieudienst van de stad steunt deze opmerking en zou ook graag zien dat de autonome zone wordt uitgebreid naar de betreffende percelen.

Wijziging nr. 09.30: gemeente SANKT VITH - GOG en woongebied van de Hünningerweg

De gemeente heeft verschillende klachten ontvangen in de vorm van een verzoekschrift. Samengevat hebben deze klachten betrekking op de volgende punten:

- Als het GOG ontwikkeld zou worden, zou een groot deel van de zone in kwestie gemakkelijk aangesloten kunnen worden op het bestaande rioolnetwerk vanwege het natuurlijke reliëf van het land;
- Gezien het gebrek aan waterdoorlatendheid van de bodem in het GOG zou natuurlijke infiltratie van regenwater, oppervlaktewater en het overlopen van individuele afvalwaterzuiveringssystemen niet of slechts in beperkte mate mogelijk zijn in de zone waar de autonome saneringsregeling is gepland.

**b) Gemeenten**

Tien gemeenten (Aywaille, Beauvechain, Chastre, Eghezée, Terhulpen, La Roche-en-Ardenne, Malmedy, Ottignies-Louvain-La-Neuve, Sankt Vith et Villers-La-Ville) hebben een gunstig advies uitgebracht over het ontwerp voor wijziging van het SPDG 2022/01.

**De gemeente Pepinster heeft een gunstig advies uitgebracht over wijziging 14.31.**

Met betrekking tot de punten aangehaald door de gemeente is aanvullende informatie gevraagd aan de EWI. De analyse van de SPGE van deze toevoeging maakt het in dit stadium niet mogelijk om deze wijziging in de huidige vorm te handhaven in het ontwerp voor wijziging; daarom wordt voorgesteld om het voorstel tot wijziging in te trekken.

De elf andere betrokken gemeenten (Ciney, Court-Saint-Etienne, Gerpennes, Herve, Jodoigne, Lasnes, Meix-Devant-Virton, Namen, Oupeye, Rixensart en Theux) hebben geen advies uitgebracht over het ontwerp voor wijziging van het SPDG 2022/01. Hun advies wordt dus geacht gunstig te zijn.

**c) Houders van een inrichting voor het winnen van tot drinkwater verwerkbaar water**

Het gemeentebestuur van Terhulpen heeft een gunstig advies uitgebracht over het ontwerp voor wijziging van het SPDG 2022/01.

Vivaqua heeft een gunstig advies uitgebracht over het ontwerp voor wijziging van het SPDG 2022/01, met één opmerking die betrekking heeft op eventuele gemeenschappelijke zuiveringsstations in preventiezones om het risico op grondwaterverontreiniging te verminderen.

IN BW heeft geen advies uitgebracht over het ontwerp voor wijziging van het SPDG 2022/01.

**d) Bevoegde operationele directoraten van de Waalse Overheidsdienst (SPW)**

De Waalse Overheidsdienst Landbouw, Natuurlijke hulpbronnen en Leefmilieu heeft een gunstig advies uitgebracht voor 13 van de 34 wijzigingen, een gunstig advies met opmerkingen/voorwaarden voor 8 wijzigingen, een gunstig advies gedeeltelijk onder voorbehoud voor 4 wijzigingen en voorbehoud voor de overige 10 wijzigingen.

De Waalse Overheidsdienst Ruimtelijke Ordening, Huisvesting, Patrimonium en Energie heeft geen advies uitgebracht over het ontwerp voor wijziging. Het advies wordt bijgevolg als gunstig beschouwd.

**e) Cel Leefmilieu**

De Cel Leefmilieu heeft een gunstig advies uitgebracht voor alle wijzigingen van het SPDG in het ontwerp.

---

Alle voorwaarden, voorbehoud en opmerkingen worden door de SPGE becommentarieerd, maar kunnen in dit stadium niet allemaal in aanmerking worden genomen gezien de verschillende rechtvaardigingen die in de bovenstaande tabellen worden gegeven.

**Gezien de adviezen van de SPGE en de verschillende geraadpleegde instanties wordt voorgesteld om:**

- Wijziging 14.31 (gemeenten PEPINSTER en THEUX - GODGU van Tancrémont) in te trekken in het ontwerp voor wijziging van het SPDG.
- Alle andere wijzigingen van het ontwerp voor wijziging van het SPDG 2022/01 te behouden.

# Wijziging nr. 01.27: Gemeente AYWAILLE – Gehuchten Kin en Thier Bosset, en rue M. Carpentier

## KENMERKEN

**Ontvangstdatum bij de SPGE:** 31/03/2021

**Deelstroomgebied - Blad nr.:** AMBLEVE – 6 en 7/28

**Gemeente:** AYWAILLE

**EWI:** AIDE

**Wijzigingsnummer (Code SPGE):** 01.27

**Titel:** Wijziging nr. 01.27: gemeente AYWAILLE - Gehuchten Kin en Thier Bosset, en rue M. Carpentier

## BESCHRIJVING

<b>Uitleg</b>	De wijzigingsaanvraag heeft betrekking op de autonome saneringszone van de gehuchten Kin en Thier Bosset, en de Rue M. Carpentier in de gemeente Aywaille. Er wordt voorgesteld om een deel van het gebied om te schakelen naar de gemeenschappelijke saneringsregeling, gezien het bestaan van een netwerk van buizen met de noodzakelijke kenmerken om afvalwater naar het stroomafwaarts gelegen rioolnetwerk te transporteren. Rekening houdend met de gemiddelde diepte van de buizen zal er een pompstation nodig zijn om bepaalde woningen op het netwerk aan te sluiten. Het verzamelde afvalwater wordt behandeld door het bestaande zuiveringsstation van Aywaille.		
<b>Oppervlakte</b>	13 ha		
	<b>Vóór</b>		<b>Na</b>
<b>Gemeenschappelijke sanering</b>	0 IE		100 IE
<b>Autonome sanering</b>	100 IE		0 IE
<b>Voorlopige sanering</b>	0 IE		0 IE
	<b>Totale belasting op termijn</b>		<b>+/- 100 IE</b>

## SANERINGSPLAN – TECHNISCH BEKKEN

*De implementatie van een saneringsplan is alleen van toepassing bij een overgang naar gemeenschappelijke sanering*

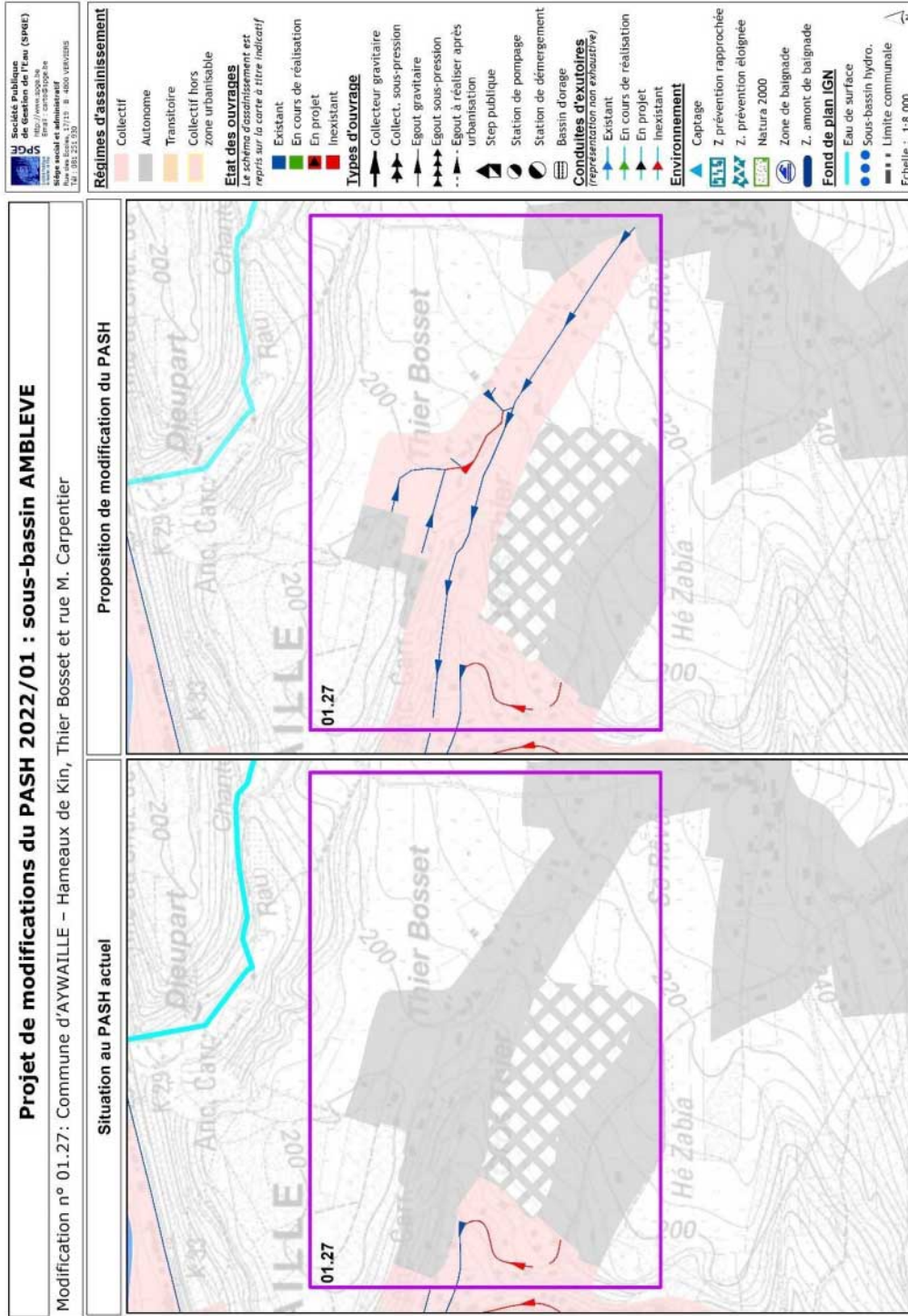
Zuiveringsstation							
SPGE-code		Naam		Capaciteit		Status	
62009/01		AYWAILLE		9.050 IE		Bestaand	
Riolering		Collectoren		Pompstation(s)		Afvoerleiding	
<b>Bestaand</b>	1.300 m	<b>Bestaand</b>	/	<b>Bestaand</b>	/	<b>Bestaand</b>	/
<b>Uit te voeren</b>	255 m	<b>Uit te voeren</b>	/	<b>Uit te voeren</b>	1	<b>Uit te voeren</b>	/

## MILIEUKENMERKEN

Oppervlaktewaterlichaam	AM15R – Fysisch-chemische toestand 2020: slecht AM17R – Fysisch-chemische toestand 2020: middelmatig
Natura 2000 (straal van 500 m)	/
Zwemzone (straal van 500 m)	/
Preventiezone voor waterwinning	/
Overstromingsgevaar door overlopen	/

**BIJLAGE**

Studie van de erkende waterzuiveringsinstelling (EWI).

**KAARTUITTREKSEL**

# Wijziging nr. 01.28: gemeente Aywaille – Wijk Emblève

## KENMERKEN

Ontvangstdatum bij de SPGE: 9 maart 2021

Deelstroomgebied - Blad nr.: AMBLEVE – 1/28

Gemeente: AYWAILLE

EWI: AIDE

Wijzigingsnummer (Code SPGE): 01.28

Titel: Wijziging nr. 01.28: gemeente Aywaille – Wijk Emblève

## BESCHRIJVING

<b>Uitleg</b>	De wijzigingsaanvraag heeft betrekking op een deel van de wijk Emblève, gelegen in de gemeente Aywaille, dat momenteel onder de autonome saneringsregeling valt. Deze zone wordt voornamelijk ingenomen door een recente woonwijk die is uitgerust met een zuiveringsstation met een capaciteit van 200 IE, die opnieuw in gebruik kan worden genomen na een volledig onderhoud door de gemeente. Daarom wordt voorgesteld om deze zone om te schakelen naar een gemeenschappelijke saneringsregeling.		
<b>Oppervlakte</b>	9,15 ha		
	<b>Vóór</b>	<b>Na</b>	
<b>Gemeenschappelijke sanering</b>	0 IE	125 IE	
<b>Autonome sanering</b>	125 IE	0 IE	
<b>Voorlopige sanering</b>	0 IE	0 IE	
	<b>Totale belasting op termijn</b>		<b>125 IE</b>

## SANERINGSPLAN – TECHNISCH BEKKEN

*De implementatie van een saneringsplan is alleen van toepassing bij een overgang naar gemeenschappelijke sanering*

Zuiveringsstation							
SPGE-code		Naam		Capaciteit		Status	
62009/11		EMBLEVE		200 IE		Bestaand	
Riolering		Collectoren		Pompstation(s)		Afvoerleiding	
<b>Bestaand</b>	560 m	<b>Bestaand</b>	/	<b>Bestaand</b>	/	<b>Bestaand</b>	/
<b>Uit te voeren</b>	255 m	<b>Uit te voeren</b>	/	<b>Uit te voeren</b>	/	<b>Uit te voeren</b>	/

## MILIEUKENMERKEN

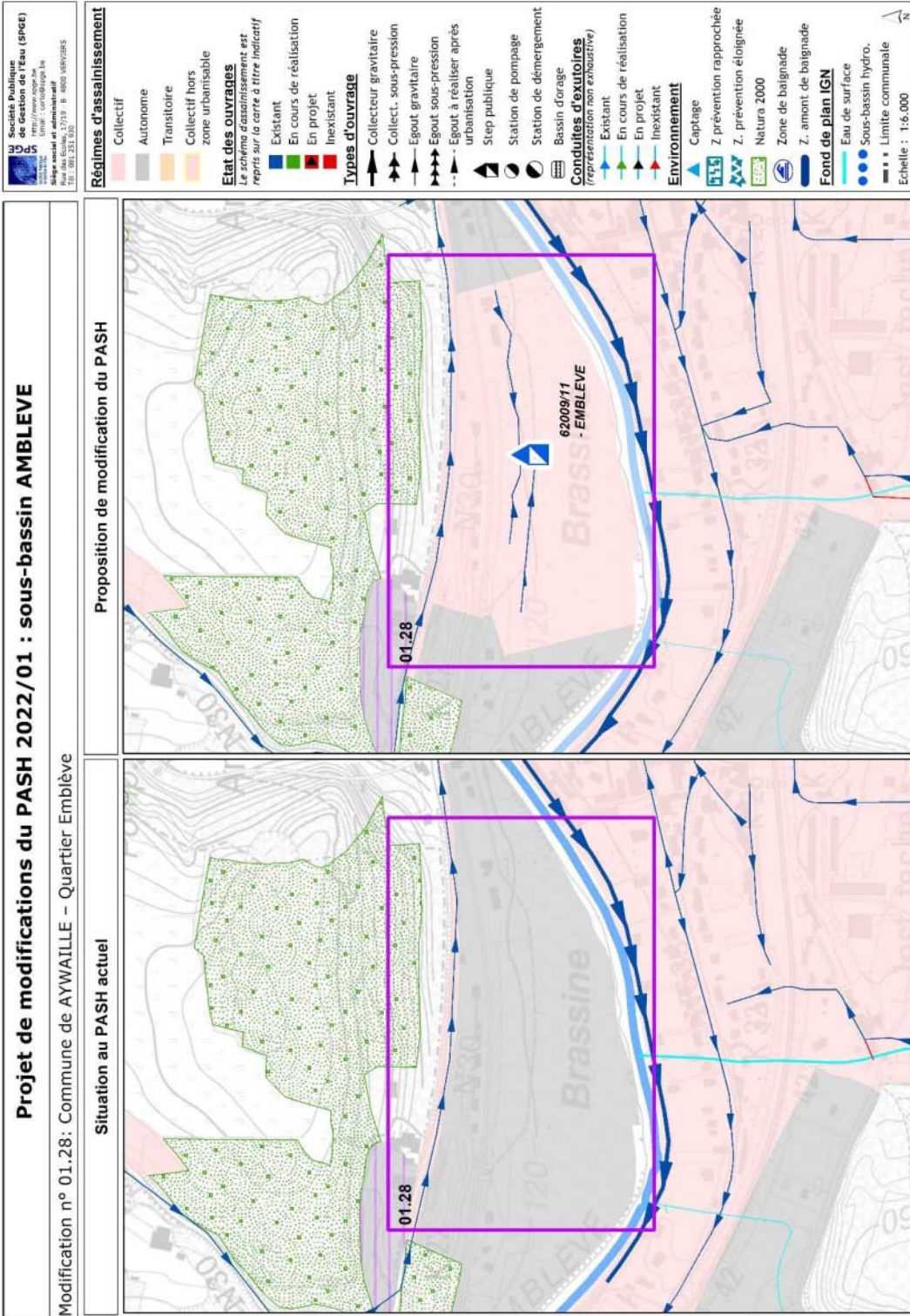
Oppervlaktewaterlichaam	AM17R – Fysisch-chemische toestand 2020: middelmatig
Natura 2000 (straal van 500 m)	BE33017 - Benedenvallei van de Amblève
Zwemzone (straal van 500 m)	/
Preventiezone voor waterwinning	/
Overstromingsgevaar door overlopen	Hoog

## BIJLAGE

Studie van de erkende waterzuiveringsinstelling (EWI).



KAARTUITTREKSEL





# Wijziging nr. 01.29: gemeente MALMEDY – Recreatiegebied

## KENMERKEN

Ontvangstdatum bij de SPGE: 14 december 2021

Deelstroomgebied - Blad nr.: AMBLEVE – 10/28

Gemeente: MALMEDY

EWI: AIDE

Wijzigingsnummer (Code SPGE): 01.29

Titel: Wijziging nr. 01.29: gemeente MALMEDY – Recreatiegebied

## BESCHRIJVING

<b>Uitleg</b>	De wijzigingsaanvraag heeft betrekking op het recreatiegebied van Malmedy, dat momenteel onder een autonome saneringsregeling valt. De zone wordt ingenomen door het gemeentelijke zwembad en de bijbehorende parkeerplaatsen, en door de grasvelden en rijbanen van een voormalige kleine gemeentelijke camping. Het geproduceerde afvalwater wordt behandeld via een individueel afvalwaterzuiveringssysteem. Gezien de wisselende bezetting van het gebouw, het feit dat er op de middellange korte termijn geen vastgoedprojecten zijn voor de leegstaande delen van de zone en de onmogelijkheid van aansluiting op het rioolnetwerk, wordt voorgesteld het gebouw om te schakelen naar een autonome saneringsregeling. Het huidige IZS zal echter vervangen moeten worden gezien de vervallen staat ervan.		
<b>Oppervlakte</b>	2,7 ha		
<b>Vóór</b>		<b>Na</b>	
<b>Gemeenschappelijke sanering</b>	IE	IE	
<b>Autonome sanering</b>	IE	IE n.b.	
<b>Voorlopige sanering</b>	IE n.b.	IE	
<b>Totale belasting op termijn</b>		<b>IE n.b.</b>	

## SANERINGSPLAN – TECHNISCH BEKKEN

*De implementatie van een saneringsplan is alleen van toepassing bij een overgang naar gemeenschappelijke sanering*

Zuiveringsstation							
SPGE-code		Naam		Capaciteit		Status	
/		/		/		/	
Riolering		Collectoren		Pompstation(s)		Afvoerleiding	
<b>Bestaand</b>	/	<b>Bestaand</b>	/	<b>Bestaand</b>	/	<b>Bestaand</b>	/
<b>Uit te voeren</b>	/	<b>Uit te voeren</b>	/	<b>Uit te voeren</b>	/	<b>Uit te voeren</b>	/

## MILIEUKENMERKEN

Oppervlaktewaterlichaam	AM16R – Fysisch-chemische toestand 2020: goed
Natura 2000 (straal van 500 m)	/
Zwemzone (straal van 500 m)	/
Preventiezone voor waterwinning	/
Overstromingsgevaar door overlopen	Hoog

## BIJLAGE

Studie van de erkende waterzuiveringsinstelling (EWI).

**KAARTUITTREKSEL**

# Wijziging nr. 03.28: gemeente CHASTRE – Rue Vieille

## KENMERKEN

Ontvangstdatum bij de SPGE: 29 juni 2021

Deelstroomgebied - Blad nr.: DIJLE-GETE – 17/24

Gemeente: CHASTRE

EZI: in BW

Wijzigingsnummer (Code SPGE): 03.28

Titel: Wijziging nr. 03.28: gemeente CHASTRE – Rue Vieille

## BESCHRIJVING

<b>Uitleg</b>	De wijzigingsaanvraag heeft betrekking op de rue Vieille van Chastre, die momenteel onder een gemeenschappelijke saneringsregeling valt. Er wordt voorgesteld om te schakelen naar een autonome saneringsregeling, gezien de totale afwezigheid van riolering en de zeer lage totale vuilvracht (+/- 35 IE). Bovendien stroomt een groot deel van het water uit de huizen direct terug in de beek en zijn sommige huizen uitgerust met een IZS.		
<b>Oppervlakte</b>			2,8 ha
	<b>Vóór</b>		<b>Na</b>
<b>Gemeenschappelijke sanering</b>	35 IE		0 IE
<b>Autonome sanering</b>	0 IE		35 IE
<b>Voorlopige sanering</b>	0 IE		0 IE
	<b>Totale belasting op termijn</b>		<b>35 IE</b>

## SANERINGSPLAN – TECHNISCH BEKKEN

*De implementatie van een saneringsplan is alleen van toepassing bij een overgang naar gemeenschappelijke sanering*

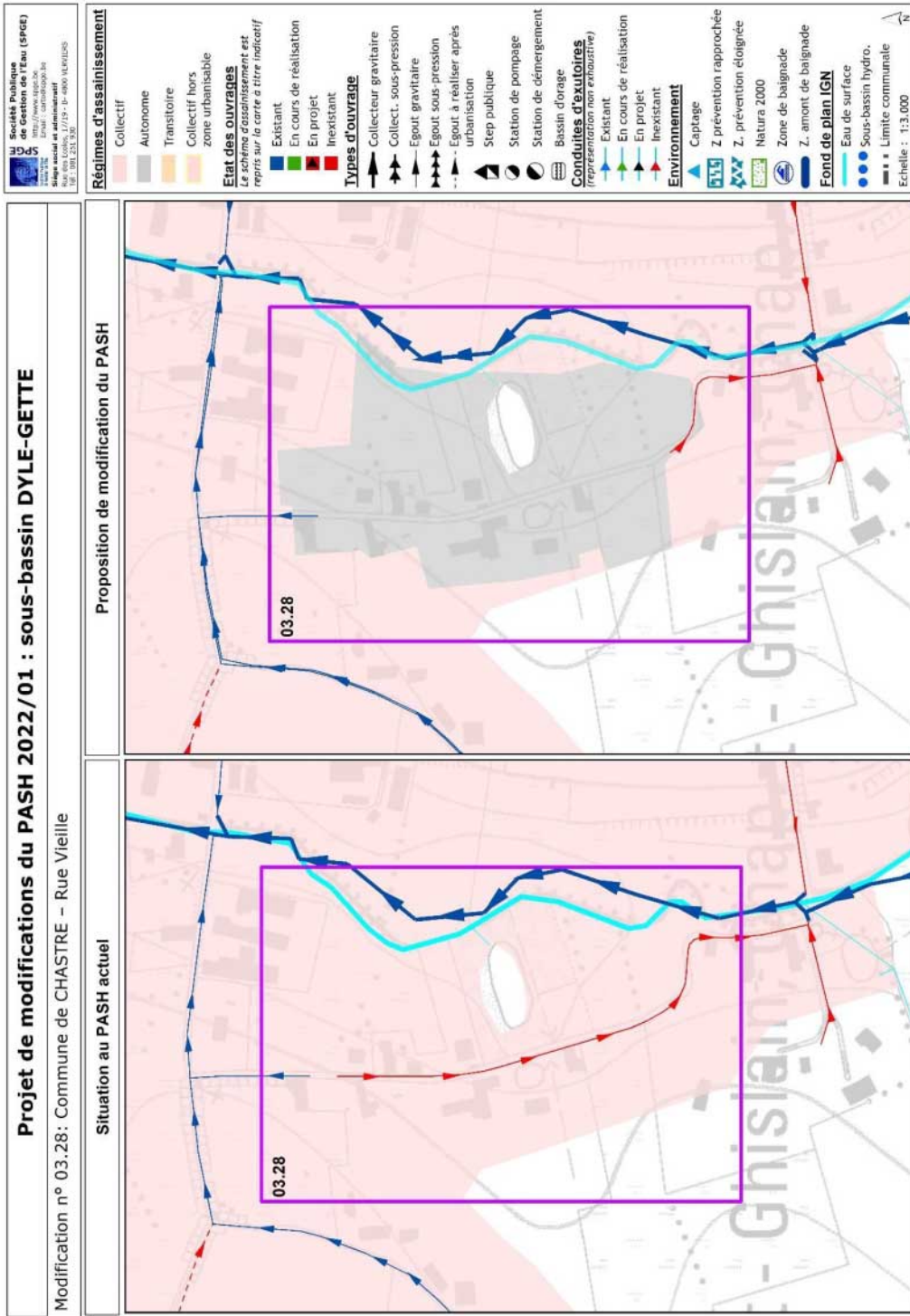
Zuiveringsstation							
SPGE-code		Naam		Capaciteit		Status	
/		/		/		/	
Riolering		Collectoren		Pompstation(s)		Afvoerleiding	
<b>Bestaand</b>	/	<b>Bestaand</b>	/	<b>Bestaand</b>	/	<b>Bestaand</b>	/
<b>Uit te voeren</b>	/	<b>Uit te voeren</b>	/	<b>Uit te voeren</b>	/	<b>Uit te voeren</b>	/

## MILIEUKENMERKEN

Oppervlaktewaterlichaam	DG01R – Fysisch-chemische toestand 2020: goed
Natura 2000 (straal van 500 m)	/
Zwemzone (straal van 500 m)	/
Preventiezone voor waterwinning	/
Overstromingsgevaar door overlopen	laag tot middelmatig

## BIJLAGE

Studie van de erkende waterzuiveringsinstelling (EWI).

**KAARTUITTREKSEL**

# Wijziging nr. 03.29: gemeente BEAUVECHAIN – GOG Tourrines-la- Grosse

## KENMERKEN

**Ontvangstdatum bij de SPGE:** 13 december 2021

**Deelstroomgebied - Blad nr.:** DIJLE-GETE – 4/24

**Gemeente:** BEAUVECHAIN

**EZI:** in BW

**Wijzigingsnummer (Code SPGE):** 03.29

**Titel:** Wijziging nr. 03.29: gemeente BEAUVECHAIN – GOG Tourrines-la-Grosse

## BESCHRIJVING

<b>Uitleg</b>	De wijzigingsaanvraag heeft betrekking op twee gemeentelijke overleggebieden van Tourrines-la-Grosse in de gemeente Beauvechain, die momenteel onder de voorlopige sanerings vallen. Beide zones zijn nog niet bebouwd, met uitzondering van twee woningen. Er wordt voorgesteld ze om te schakelen naar een gemeenschappelijke saneringsregeling: <ul style="list-style-type: none"> <li>- de rue du Moulin à Eau kan worden aangesloten op verschillende openbare wegen met riolering;</li> <li>- voor de ruelle Collin en ruelle Massart liggen alle percelen langs een openbare weg met riolering; alleen de tuinen vallen onder de voorlopige zone en moeten worden omgeschakeld naar gemeenschappelijke riolering. Het GOG kan worden aangesloten op een nabijgelegen openbare weg met riolering.</li> </ul>		
<b>Oppervlakte</b>	32,5 ha		
	<b>Vóór</b>		<b>Na</b>
<b>Gemeenschappelijke sanering</b>	0 IE	5 IE	
<b>Autonome sanering</b>	0 IE	0 IE	
<b>Voorlopige sanering</b>	5 IE	0 IE	
	<b>Totale belasting op termijn</b>		<b>5 IE</b>

## SANERINGSPLAN – TECHNISCH BEKKEN

*De implementatie van een saneringsplan is alleen van toepassing bij een overgang naar gemeenschappelijke sanering*

Zuiveringsstation							
SPGE-code		Naam		Capaciteit		Status	
25005/02		HAMME-MILLE		2.000 IE		Bestaand	
Riolering		Collectoren		Pompstation(s)		Afvoerleiding	
Bestaand	/	Bestaand	/	Bestaand	/	Bestaand	/
Uit te voeren	/	Uit te voeren	/	Uit te voeren	/	Uit te voeren	/

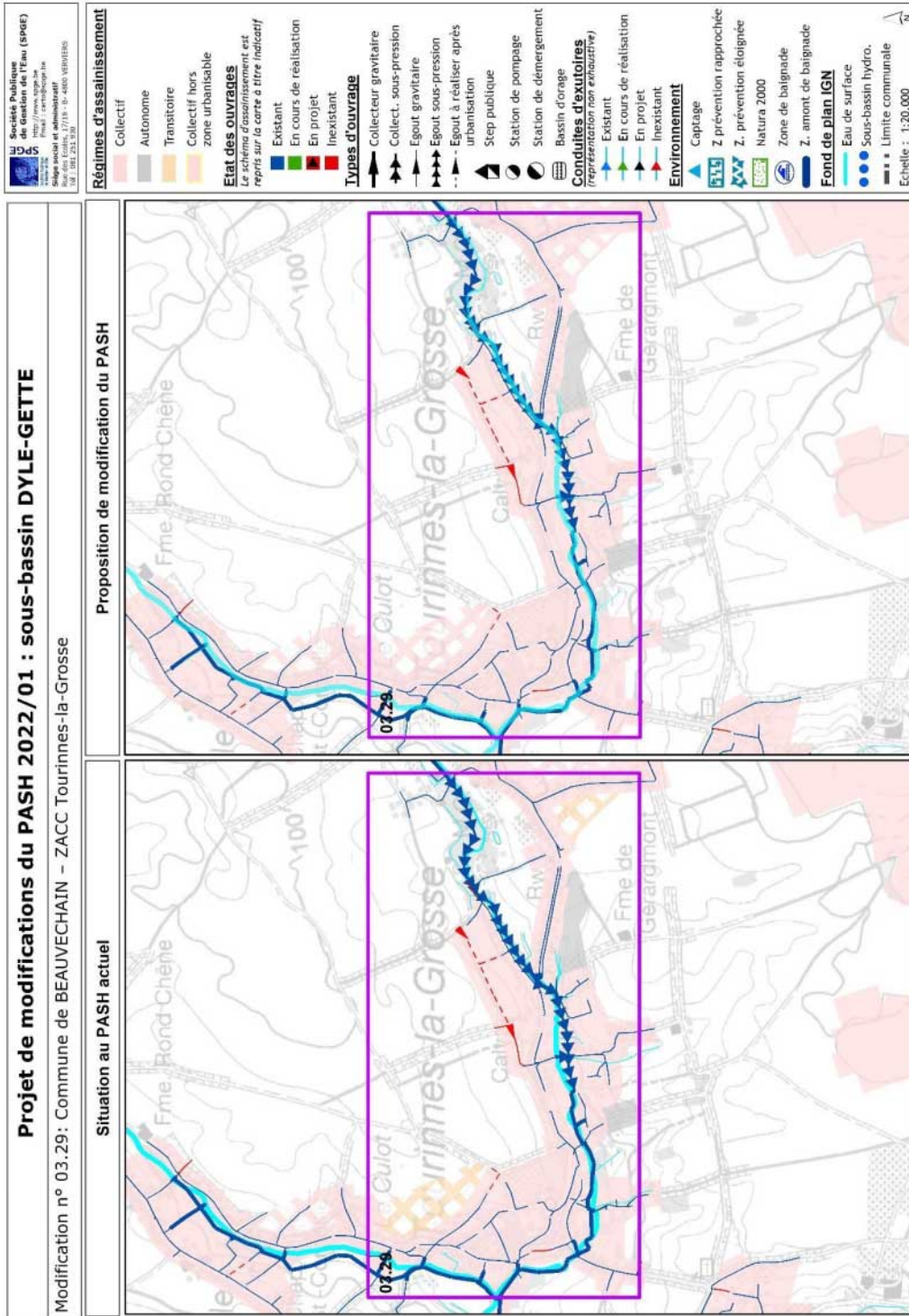
## MILIEUKENMERKEN

Oppervlaktewaterlichaam	DG06R – Fysisch-chemische toestand 2020: goed
Natura 2000 (straal van 500 m)	/
Zwemzone (straal van 500 m)	/
Preventiezone voor waterwinning	/
Overstromingsgevaar door overlopen	/

**BIJLAGE**

Studie van de erkende waterzuiveringsinstelling (EWI).



**KAARTUITTREKSEL**

# Wijziging nr. 03.30: gemeente COURT-SAINT-ETIENNE – GOG Limauges

## KENMERKEN

Ontvangstdatum bij de SPGE: 13 december 2021

Deelstroomgebied - Blad nr.: DIJLE-GETE – 16/24

Gemeente: COURT-SAINT-ETIENNE

EZI: in BW

Wijzigingsnummer (Code SPGE): 03.30

Titel: Wijziging nr. 03.30: gemeente COURT-SAINT-ETIENNE – GOG Limauges

## BESCHRIJVING

<b>Uitleg</b>	De wijzigingsaanvraag heeft betrekking op het gemeentelijk overleggebied van Limauges in de gemeente Court-Saint-Etienne, die momenteel is opgenomen in een zone met een voorlopige saneringsregeling. Er wordt voorgesteld om het zuidoostelijke deel van de rue Chapelle aux Sabots (nog niet bebouwd) om te schakelen naar gemeenschappelijke sanering, gezien de nabijheid van de collectoren van de Dijle en het rioolnetwerk dat het zuiveringstation van Bousval bevoorraadt. Voor het noordelijke deel, dat al in beperkte mate bebouwd is, wordt voorgesteld om te schakelen naar autonome sanering (één woning is uitgerust met een IZS).		
<b>Oppervlakte</b>			80 ha
	<b>Vóór</b>	<b>Na</b>	
<b>Gemeenschappelijke sanering</b>	0 IE	n.b.	
<b>Autonome sanering</b>	0 IE	10 IE	
<b>Voorlopige sanering</b>	10 IE	0 IE	
	<b>Totale belasting op termijn</b>		<b>+/- 10 IE</b>

## SANERINGSPLAN – TECHNISCH BEKKEN

*De implementatie van een saneringsplan is alleen van toepassing bij een overgang naar gemeenschappelijke sanering*

Zuiveringsstation							
SPGE-code		Naam		Capaciteit		Status	
25023/01		BOUSVAL		1.900 IE		Bestaand	
Riolering		Collectoren		Pompstation(s)		Afvoerleiding	
Bestaand	/	Bestaand	/	Bestaand	/	Bestaand	/
Uit te voeren	/	Uit te voeren	/	Uit te voeren	/	Uit te voeren	/

## MILIEUKENMERKEN

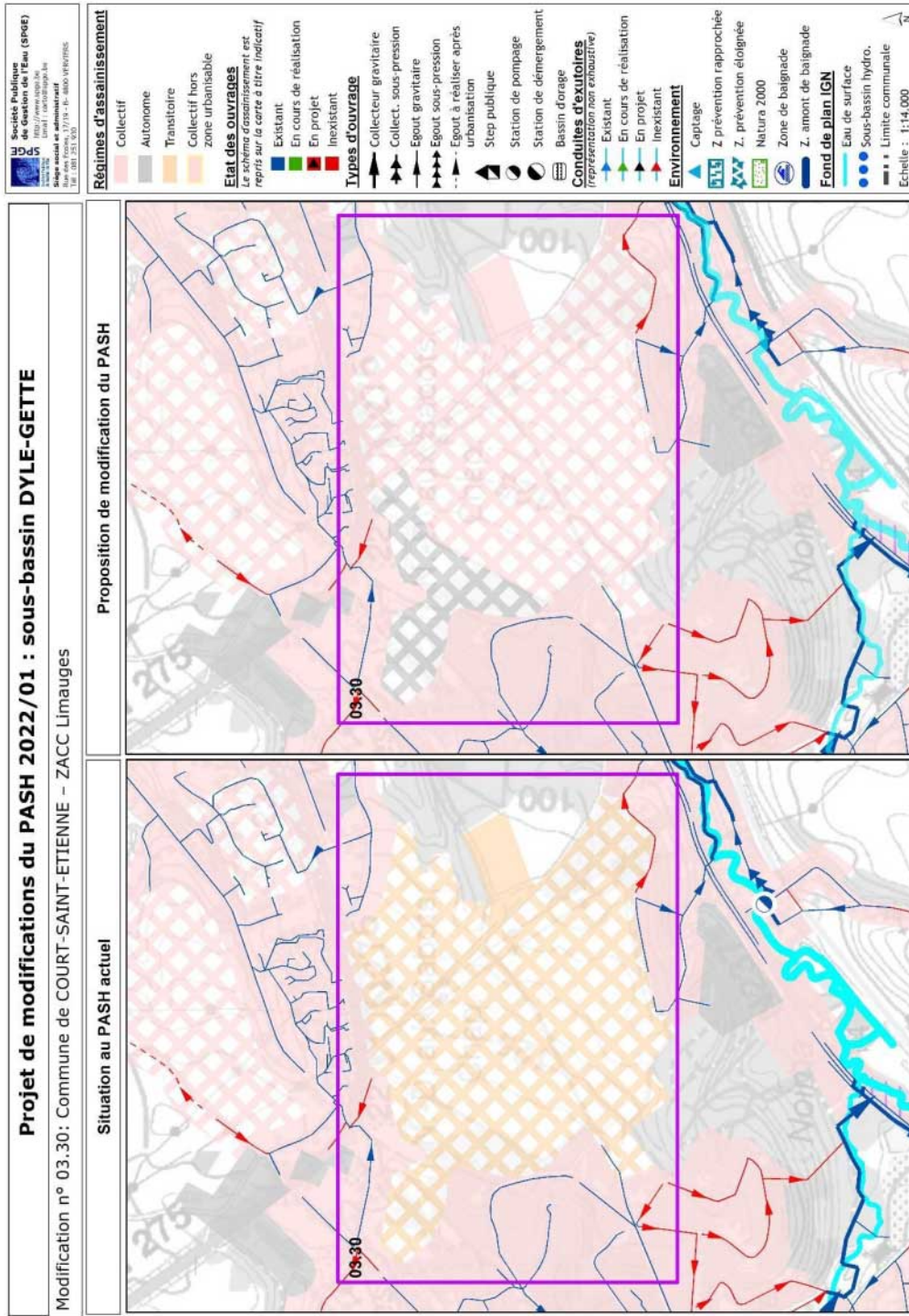
Oppervlaktewaterlichaam	DG01R – Fysisch-chemische toestand 2020: goed
Natura 2000 (straal van 500 m)	/
Zwemzone (straal van 500 m)	/
Preventiezone voor waterwinning	/
Overstromingsgevaar door overlopen	/

## BIJLAGE

Studie van de erkende waterzuiveringsinstelling (EWI).



## KAARTUITTREKSEL



# Wijziging nr. 03.31: gemeente COURT-SAINT-ETIENNE - GOG Lobra

## KENMERKEN

Ontvangstdatum bij de SPGE: 13 december 2021

Deelstroomgebied - Blad nr.: DIJLE-GETE – 16/24

Gemeente: COURT-SAINT-ETIENNE

EZI: in BW

Wijzigingsnummer (Code SPGE): 03.31

Titel: Wijziging nr. 03.31: gemeente COURT-SAINT-ETIENNE- GOG Lobra

## BESCHRIJVING

<b>Uitleg</b>	De wijzigingsaanvraag heeft betrekking op het gemeentelijk overleggebied van Lobra in de gemeente Court-Saint-Etienne, dat momenteel onder een voorlopige saneringsregeling valt. Er wordt voorgesteld om de hele zone om te schakelen naar een gemeenschappelijke saneringsregeling, aangezien het water naar het bestaande rioolnetwerk stroomt.		
<b>Oppervlakte</b>			8 ha
		<b>Vóór</b>	<b>Na</b>
<b>Gemeenschappelijke sanering</b>		0 IE	n.b.
<b>Autonome sanering</b>		0 IE	0 IE
<b>Voorlopige sanering</b>		n.b.	0 IE
		<b>Totale belasting op termijn</b>	<b>IE n.b.</b>

## SANERINGSPLAN – TECHNISCH BEKKEN

*De implementatie van een saneringsplan is alleen van toepassing bij een overgang naar gemeenschappelijke sanering*

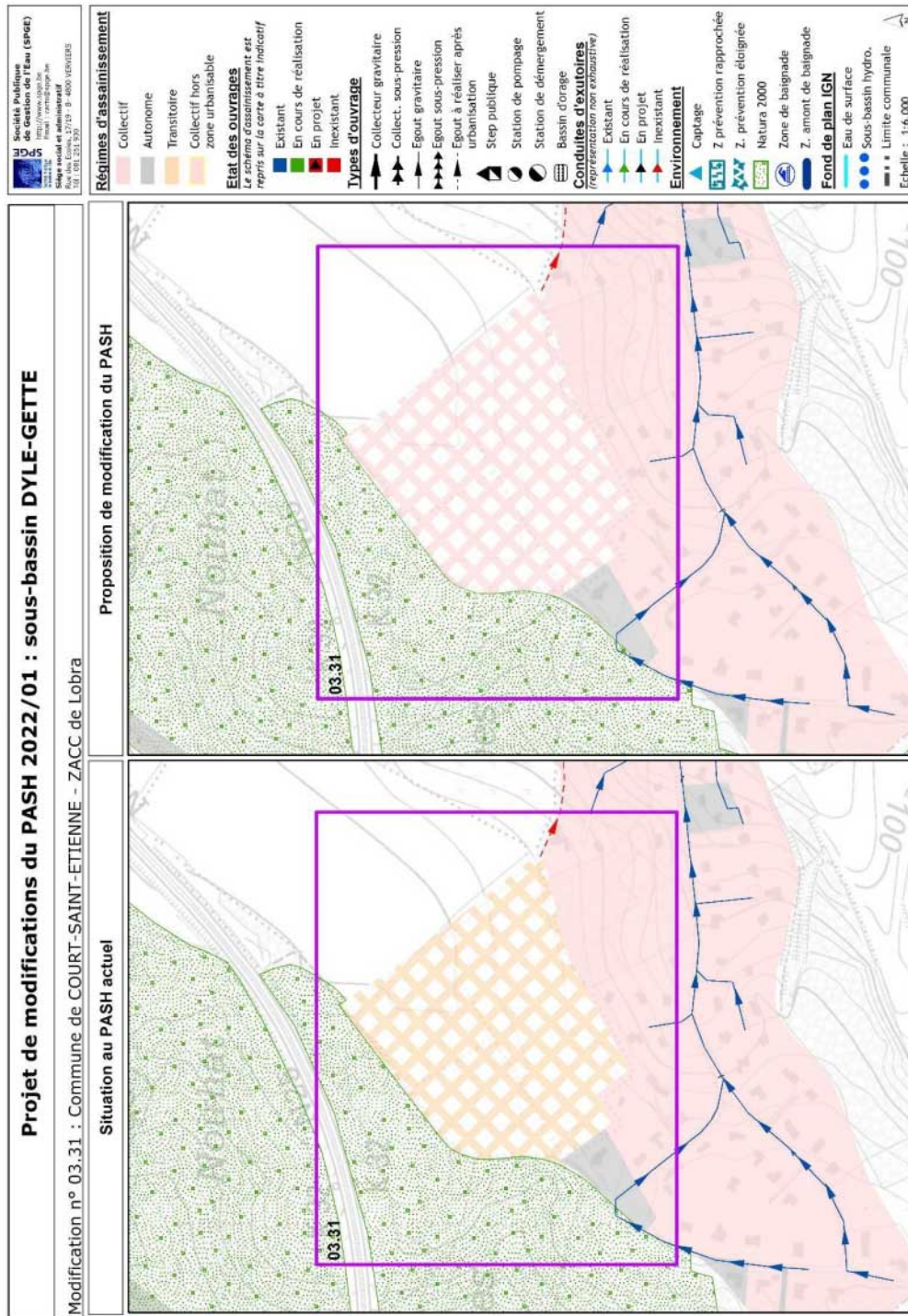
Zuiveringsstation							
SPGE-code		Naam		Capaciteit		Status	
25023/02		SART-MESSIRE-GUILLAUME		3.600 IE		Bestaand	
Riolering		Collectoren		Pompstation(s)		Afvoerleiding	
<b>Bestaand</b>	/	<b>Bestaand</b>	/	<b>Bestaand</b>	/	<b>Bestaand</b>	/
<b>Uit te voeren</b>	/	<b>Uit te voeren</b>	/	<b>Uit te voeren</b>	/	<b>Uit te voeren</b>	/

## MILIEUKENMERKEN

Oppervlaktewaterlichaam	DG01R – Fysisch-chemische toestand 2020: goed
Natura 2000 (straal van 500 m)	BE31010 – De bronnen van de Dijle
Zwemzone (straal van 500 m)	/
Preventiezone voor waterwinning	/
Overstromingsgevaar door overlopen	/

## BIJLAGE

Studie van de erkende waterzuiveringsinstelling (EWI).

**KAARTUITTREKSEL**



# Wijziging nr. 03.32: gemeente COURT-SAINT-ETIENNE- GOG Sambrée

## KENMERKEN

Ontvangstdatum bij de SPGE: 13 december 2021

Deelstroomgebied - Blad nr.: DIJLE-GETE – 16/24

Gemeente: COURT-SAINT-ETIENNE

EZI: in BW

Wijzigingsnummer (Code SPGE): 03.32

Titel: Wijziging nr. 03.32: gemeente COURT-SAINT-ETIENNE- GOG Sambrée

## BESCHRIJVING

<b>Uitleg</b>	De wijzigingsaanvraag heeft betrekking op het gemeentelijk overleggebied van Sambrée in de gemeente Court-Saint-Etienne, dat momenteel onder een voorlopige saneringsregeling valt. Er wordt voorgesteld de zone om te schakelen naar een gemeenschappelijke saneringsregeling gezien de centrale ligging van het GOG in de buurt van de collectoren van de Dijle en het rioolnetwerk dat het zuiveringsstation van Sart-Messires-Guillaume bevoorraadt.		
<b>Oppervlakte</b>	10 ha		
	<b>Vóór</b>		<b>Na</b>
<b>Gemeenschappelijke sanering</b>	0 IE	5 IE	
<b>Autonome sanering</b>	0 IE	0 IE	
<b>Voorlopige sanering</b>	5 IE	0 IE	
	<b>Totale belasting op termijn</b>		<b>+/- 5 IE</b>

## SANERINGSPLAN – TECHNISCH BEKKEN

*De implementatie van een saneringsplan is alleen van toepassing bij een overgang naar gemeenschappelijke sanering*

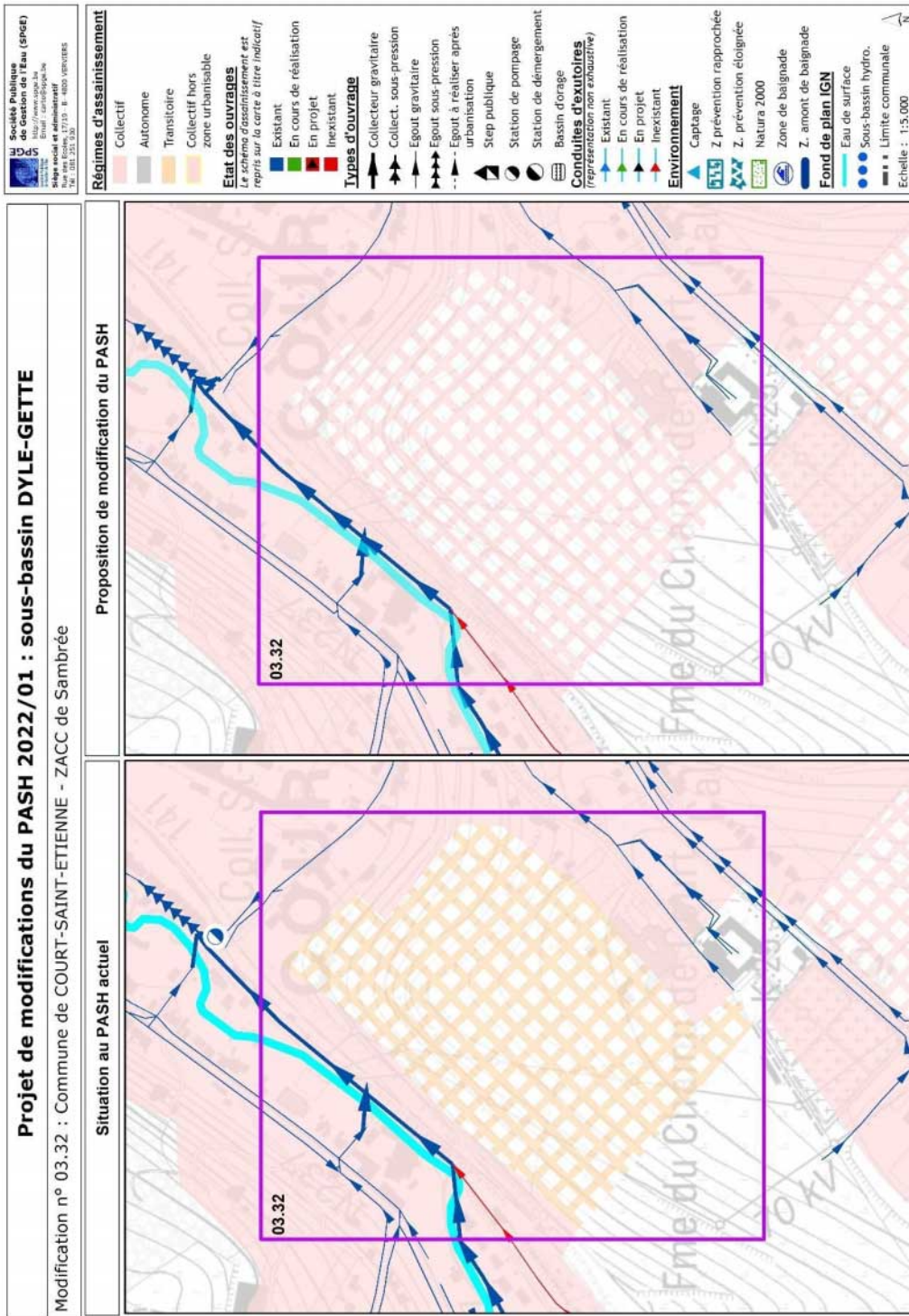
Zuiveringsstation							
SPGE-code		Naam		Capaciteit		Status	
25112/01		BASSE-WAVRE		201.000 IE		Bestaand	
Riolering		Collectoren		Pompstation(s)		Afvoerleiding	
Bestaand	/	Bestaand	/	Bestaand	/	Bestaand	/
Uit te voeren	/	Uit te voeren	/	Uit te voeren	/	Uit te voeren	/

## MILIEUKENMERKEN

Oppervlaktewaterlichaam	DG01R – Fysisch-chemische toestand 2019: goed
Natura 2000 (straal van 500 m)	/
Zwemzone (straal van 500 m)	/
Preventiezone voor waterwinning	/
Overstromingsgevaar door overlopen	/

## BIJLAGE

Studie van de erkende waterzuiveringsinstelling (EWI).

**KAARTUITTREKSEL**

# Wijziging nr. 03.33: gemeente JODOIGNE - GOG Jauchelette

## KENMERKEN

Ontvangstdatum bij de SPGE: 13 december 2021

Deelstroomgebied - Blad nr.: DIJLE-GETE – 12/24

Gemeente: JODOIGNE

EZI: in BW

Wijzigingsnummer (Code SPGE): 03.33

Titel: Wijziging nr. 03.33: gemeente JODOIGNE - GOG Jauchelette

## BESCHRIJVING

<b>Uitleg</b>	<p>De wijzigingsaanvraag heeft betrekking op drie gemeentelijke overleggebieden van Jauchelette in de gemeente Jodoigne, die momenteel onder een voorlopige saneringsregeling vallen.</p> <p>Er wordt voorgesteld om:</p> <ul style="list-style-type: none"> <li>- voor de zone gelegen in de agglomeratie Donglebert, om te schakelen naar een autonome saneringsregeling omdat de zone niet bebouwd is en de lokale autoriteiten willen dat het een landbouwzone wordt;</li> <li>- voor de zone langs de Chaussée de Charleroi, om te schakelen naar een gemeenschappelijke saneringsregeling omdat er bij afvoer door zwaartekracht aansluiting mogelijk is op een openbare weg waar riolering zal worden voorzien;</li> <li>- voor de zone ten zuiden van Jauchelette wordt voorgesteld om een deel om te schakelen naar een autonome saneringsregeling, gezien er geen aansluiting mogelijk is met afvoer door zwaartekracht naar het toekomstige riool aan het begin van de rue Vallée du Moulin, en de kosten om het water daarheen te brengen buitensporig zouden zijn; voor het andere deel wordt een gemeenschappelijke saneringsregeling voorgesteld, aangezien afvoer door zwaartekracht mogelijk is naar het toekomstige riool in de rue de la Dîme.</li> </ul>		
<b>Oppervlakte</b>	17,7 ha		
	<b>Vóór</b>	<b>Na</b>	
<b>Gemeenschappelijke sanering</b>	0 IE	IE n.b.	
<b>Autonome sanering</b>	0 IE	5 IE	
<b>Voorlopige sanering</b>	5 IE	0 IE	
	<b>Totale belasting op termijn</b>		<b>5 IE</b>

## SANERINGSPLAN – TECHNISCH BEKKEN

*De implementatie van een saneringsplan is alleen van toepassing bij een overgang naar gemeenschappelijke sanering*

Zuiveringsstation							
SPGE-code		Naam		Capaciteit		Status	
25048/01		JODOIGNE		20.000 IE		Bestaand	
Riolering		Collectoren		Pompstation(s)		Afvoerleiding	
<b>Bestaand</b>	/	<b>Bestaand</b>	/	<b>Bestaand</b>	/	<b>Bestaand</b>	/
<b>Uit te voeren</b>	/	<b>Uit te voeren</b>	/	<b>Uit te voeren</b>	/	<b>Uit te voeren</b>	/

## MILIEUKENMERKEN

Oppervlaktewaterlichaam	DG07R – Fysisch-chemische toestand 2020: middelmatig
Natura 2000 (straal van 500 m)	BE31008 - Steengroeve van Dongelberg
Zwemzone (straal van 500 m)	/

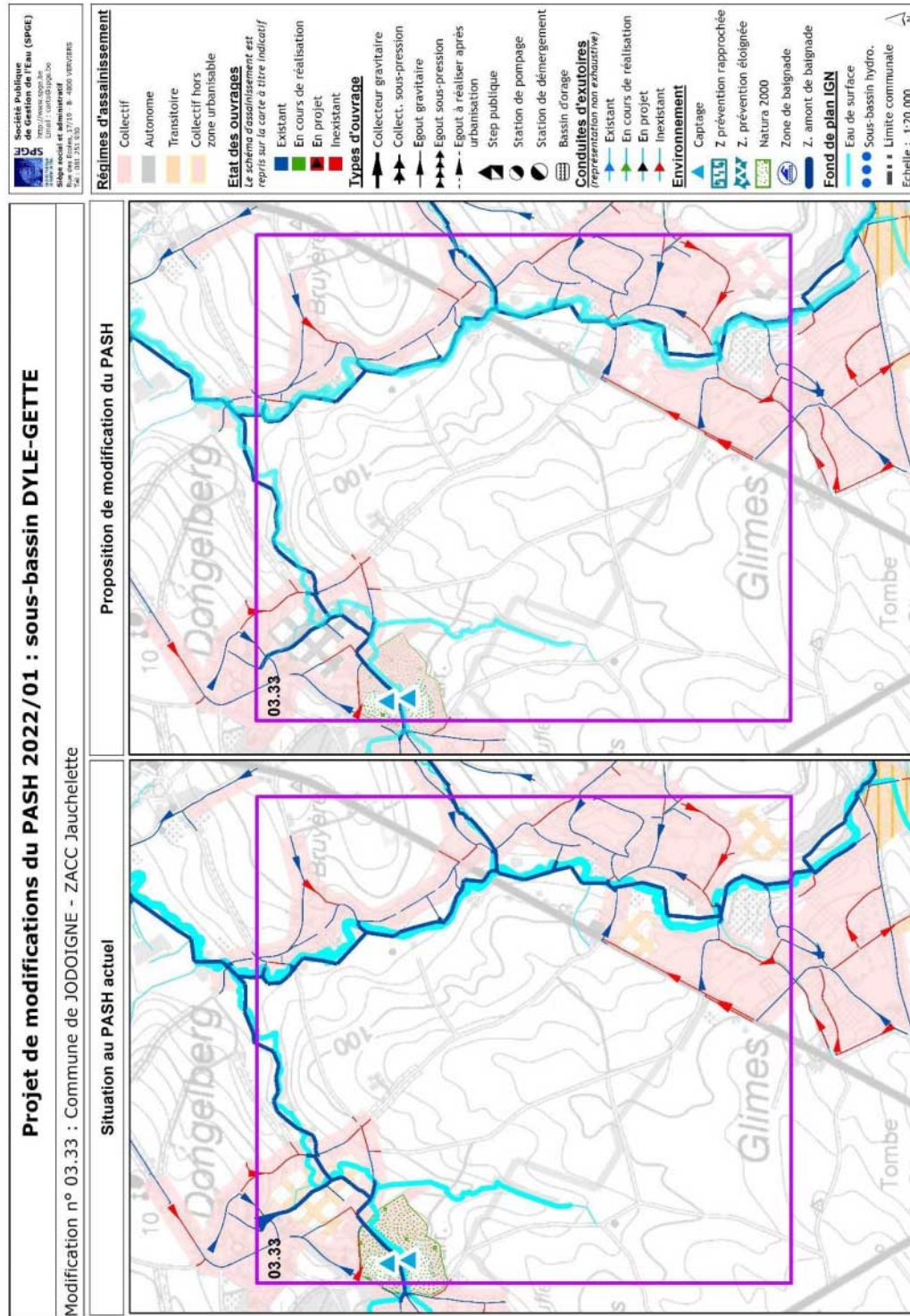
Wijziging nr. 03.33: gemeente JODOIGNE - GOG Jauchelette

Preventiezone voor waterwinning	/
Overstromingsgevaar door overlopen	laag tot middelmatig

**BIJLAGE**

Studie van de erkende waterzuiveringsinstelling (EWI).



**KAARTUITTREKSEL**



# Wijziging nr. 03.34: gemeente JODOIGNE - GOG Saint-Jean-Geest

## KENMERKEN

Ontvangstdatum bij de SPGE: 13 december 2021

Deelstroomgebied - Blad nr.: DIJLE-GETE – 12/24

Gemeente: JODOIGNE

EZI: in BW

Wijzigingsnummer (Code SPGE): 03.34

Titel: Wijziging nr. 03.34: gemeente JODOIGNE - GOG Saint-Jean-Geest

## BESCHRIJVING

<b>Uitleg</b>	De wijzigingsaanvraag heeft betrekking op twee gemeentelijke overleggebieden van Saint-Jean Geest in de gemeente Jodoigne, die momenteel onder de voorlopige saneringsregeling vallen. Beide zones zijn nog niet bebouwd, met uitzondering van twee woningen. Er wordt voorgesteld ze om te schakelen naar een gemeenschappelijke saneringsregeling: - voor de noordelijke zone is een afvoer door zwaartekracht mogelijk voor aansluiting op een nabijgelegen weg met riolering; - voor de zuidelijke/zuidoostelijke zone is riolering gedeeltelijk aanwezig, waardoor de hele zone kan worden voorzien van riolering en aangesloten op het bestaande net. Het afvalwater wordt behandeld door het bestaande zuiveringsstation van Jodoigne.		
<b>Oppervlakte</b>	+/- 12,3 ha		
	<b>Vóór</b>		<b>Na</b>
<b>Gemeenschappelijke sanering</b>	0 IE		5 IE
<b>Autonome sanering</b>	0 IE		0 IE
<b>Voorlopige sanering</b>	5 IE		0 IE
	<b>Totale belasting op termijn</b>		<b>5 IE</b>

## SANERINGSPLAN – TECHNISCH BEKKEN

*De implementatie van een saneringsplan is alleen van toepassing bij een overgang naar gemeenschappelijke sanering*

Zuiveringsstation							
SPGE-code		Naam		Capaciteit		Status	
25048/01		JODOIGNE		22.000 IE		Bestaand	
Riolering		Collectoren		Pompstation(s)		Afvoerleiding	
<b>Bestaand</b>	190 m	<b>Bestaand</b>	/	<b>Bestaand</b>	/	<b>Bestaand</b>	/
<b>Uit te voeren</b>	/	<b>Uit te voeren</b>	/	<b>Uit te voeren</b>	/	<b>Uit te voeren</b>	/

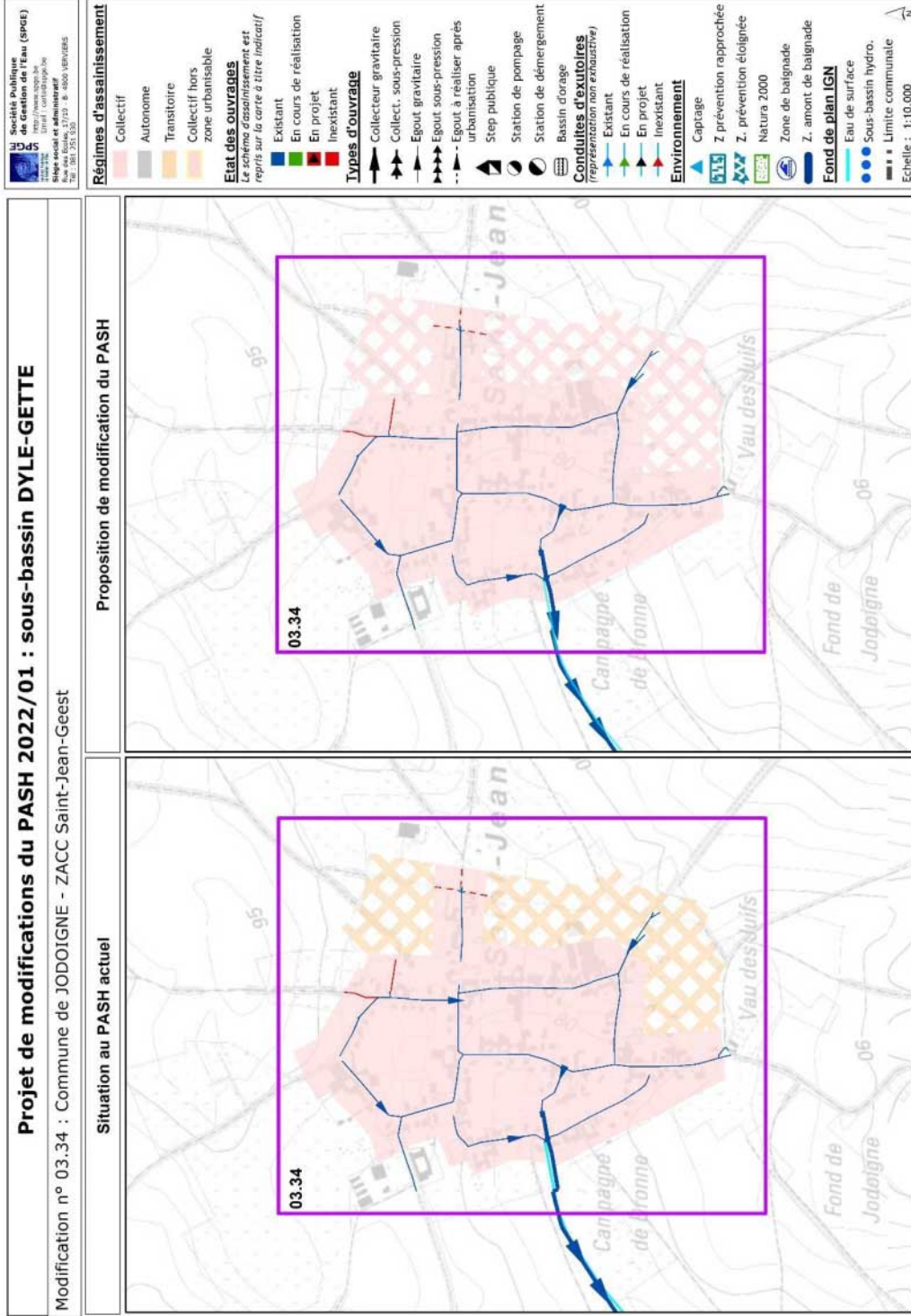
## MILIEUKENMERKEN

Oppervlaktewaterlichaam	DG08R – Fysisch-chemische toestand 2020: slecht
Natura 2000 (straal van 500 m)	/
Zwemzone (straal van 500 m)	/
Preventiezone voor waterwinning	/
Overstromingsgevaar door overlopen	/

## BIJLAGE

Studie van de erkende waterzuiveringsinstelling (EWI).  

Wijziging nr. 03.34: gemeente JODOIGNE - GOG Saint-Jean-Geest

**KAARTUITTREKSEL**

# Wijziging nr. 03.35: gemeente JODOIGNE– GOG Stad

## KENMERKEN

Ontvangstdatum bij de SPGE: 13 december 2021

Deelstroomgebied - Blad nr.: DIJLE-GETE – 12/24

Gemeente: JODOIGNE

EZI: in BW

Wijzigingsnummer (Code SPGE): 03.35

Titel: Wijziging nr. 03.35: gemeente JODOIGNE– GOG Stad

## BESCHRIJVING

<b>Uitleg</b>	De wijzigingsaanvraag heeft betrekking op twee gemeentelijke overleggebieden van Saint-Jean Geest in de gemeente Jodoigne, die momenteel onder de voorlopige saneringsregeling vallen. Het volgende wordt voorgesteld: - voor het GOG Maladrerie (westelijke zone) een gemeenschappelijke saneringsregeling omdat de zone reeds grotendeels van riolering voorzien is; - voor het GOG Batavia een gemeenschappelijke saneringsregeling voor een groot deel ervan, want deze kan worden voorzien van riolering en aangesloten op het bestaande net van de rue du Soldat Larivière. Voor een klein deel (Chemin du Stocquoy) wordt een autonome saneringsregeling voorgesteld, omdat er geen aansluiting met afvoer door zwaartekracht op het bestaande rioolnetwerk mogelijk is.		
<b>Oppervlakte</b>	68,6 ha		
	<b>Vóór</b>		<b>Na</b>
<b>Gemeenschappelijke sanering</b>	0 IE		85 IE
<b>Autonome sanering</b>	0 IE		IE n.b.
<b>Voorlopige sanering</b>	85 IE		0 IE
	<b>Totale belasting op termijn</b>		<b>85 IE</b>

## SANERINGSPLAN – TECHNISCH BEKKEN

*De implementatie van een saneringsplan is alleen van toepassing bij een overgang naar gemeenschappelijke sanering*

Zuiveringsstation							
SPGE-code		Naam		Capaciteit		Status	
25048/01		JODOIGNE		20.000 IE		Bestaand	
Riolering		Collectoren		Pompstation(s)		Afvoerleiding	
Bestaand	/	Bestaand	/	Bestaand	/	Bestaand	/
Uit te voeren	/	Uit te voeren	/	Uit te voeren	/	Uit te voeren	/

## MILIEUKENMERKEN

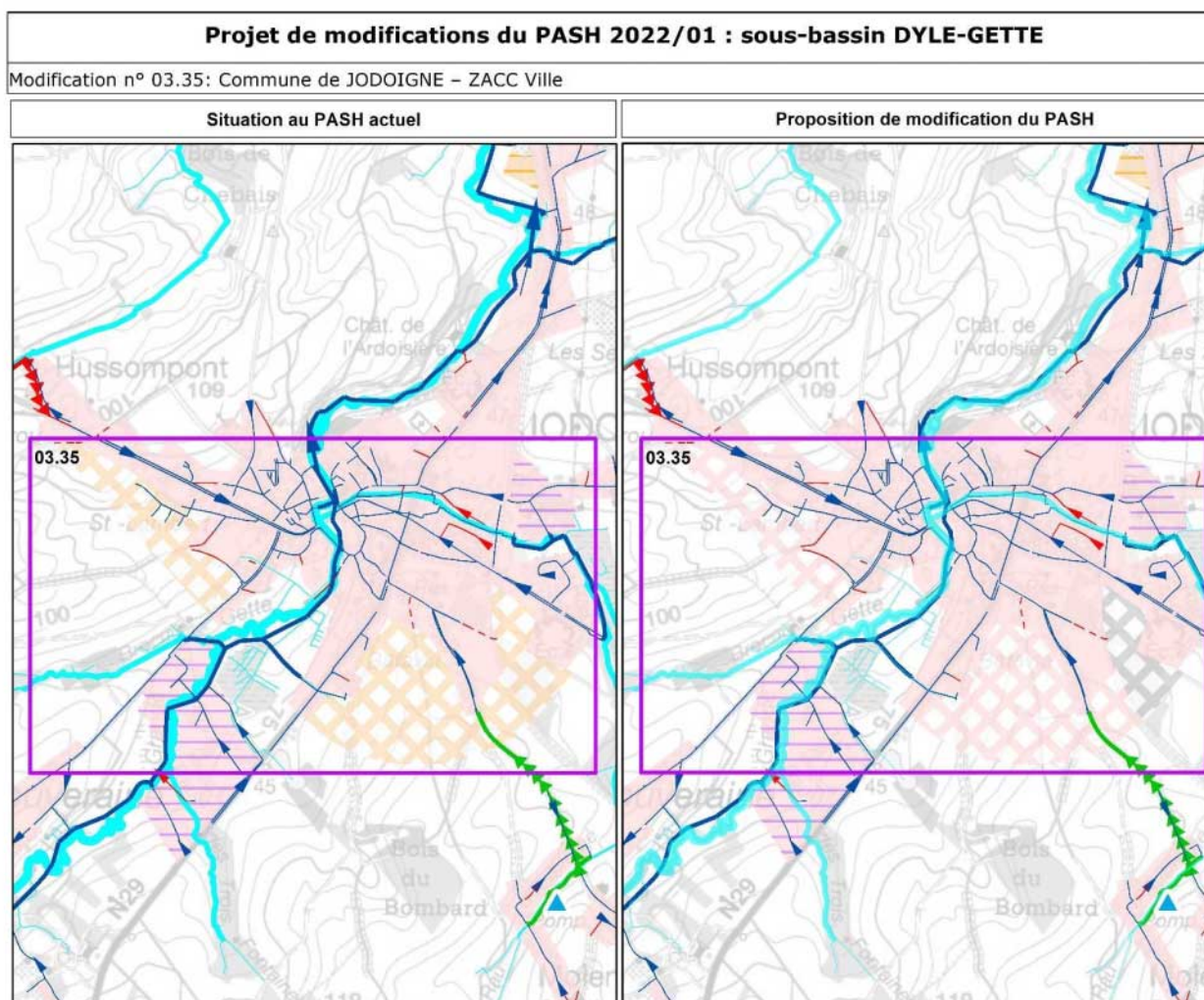
Oppervlaktewaterlichaam	DG08R – Fysisch-chemische toestand 2020: slecht DG09R – Fysisch-chemische toestand 2020: middelmatig
Natura 2000 (straal van 500 m)	/
Zwemzone (straal van 500 m)	/
Preventiezone voor waterwinning	/
Overstromingsgevaar door overlopen	/

## BIJLAGE

Studie van de erkende waterzuiveringsinstelling (EWI).

Wijziging nr. 03.35: gemeente JODOIGNE– GOG Stad

## KAARTUITTREKSEL



## Wijziging nr. 03.36: gemeente JODOIGNE - Dorp Zetrud-Lumay GOG en recreatiegebied

### KENMERKEN

**Ontvangstdatum bij de SPGE:** 13 december 2021

**Deelstroomgebied - Blad nr.:** DIJLE-GETE – 5/24

**Gemeente:** JODOIGNE

**EZI:** in BW

**Wijzigingsnummer (Code SPGE):** 03.36

**Titel:** Wijziging nr. 03.36: gemeente JODOIGNE - Dorp Zetrud-Lumay GOG en recreatiegebied

### BESCHRIJVING

<b>Uitleg</b>	De wijzigingsaanvraag heeft betrekking op het recreatiegebied en het gemeentelijk overleggebied van het dorp Zetrud-Lumay in de gemeente Jodoigne, die momenteel onder de voorlopige saneringsregeling vallen.
---------------	--

Wijziging nr. 03.36: gemeente JODOIGNE - Dorp Zetrud-Lumay GOG en recreatiegebied



	<p>Voor de noordoostelijke zone wordt voorgesteld om een deel om te schakelen naar gemeenschappelijke sanering en het andere deel tot autonome sanering, gezien de wens van de gemeente om dit gebied om te vormen tot landbouwgebied.</p> <p>Voor de zuidwestelijke zone wordt omschakeling naar gemeenschappelijke sanering voorgesteld, gezien de aanwezigheid van riolering in een deel van de zone en de mogelijkheid om het andere deel door zwaartekracht aan te sluiten op een nabijgelegen openbare weg met riolering.</p> <p>Het afvalwater wordt behandeld door het bestaande zuiveringsstation van Jodoigne.</p>	
<b>Oppervlakte</b>	+/- 9,8 ha	
<b>Vóór</b>		<b>Na</b>
<b>Gemeenschappelijke sanering</b>	0 IE	25 IE
<b>Autonome sanering</b>	0 IE	IE n.b.
<b>Voorlopige sanering</b>	25 IE	0 IE
<b>Totale belasting op termijn</b>		<b>+/- 25 IE</b>

### SANERINGSPLAN – TECHNISCH BEKKEN

*De implementatie van een saneringsplan is alleen van toepassing bij een overgang naar gemeenschappelijke sanering*

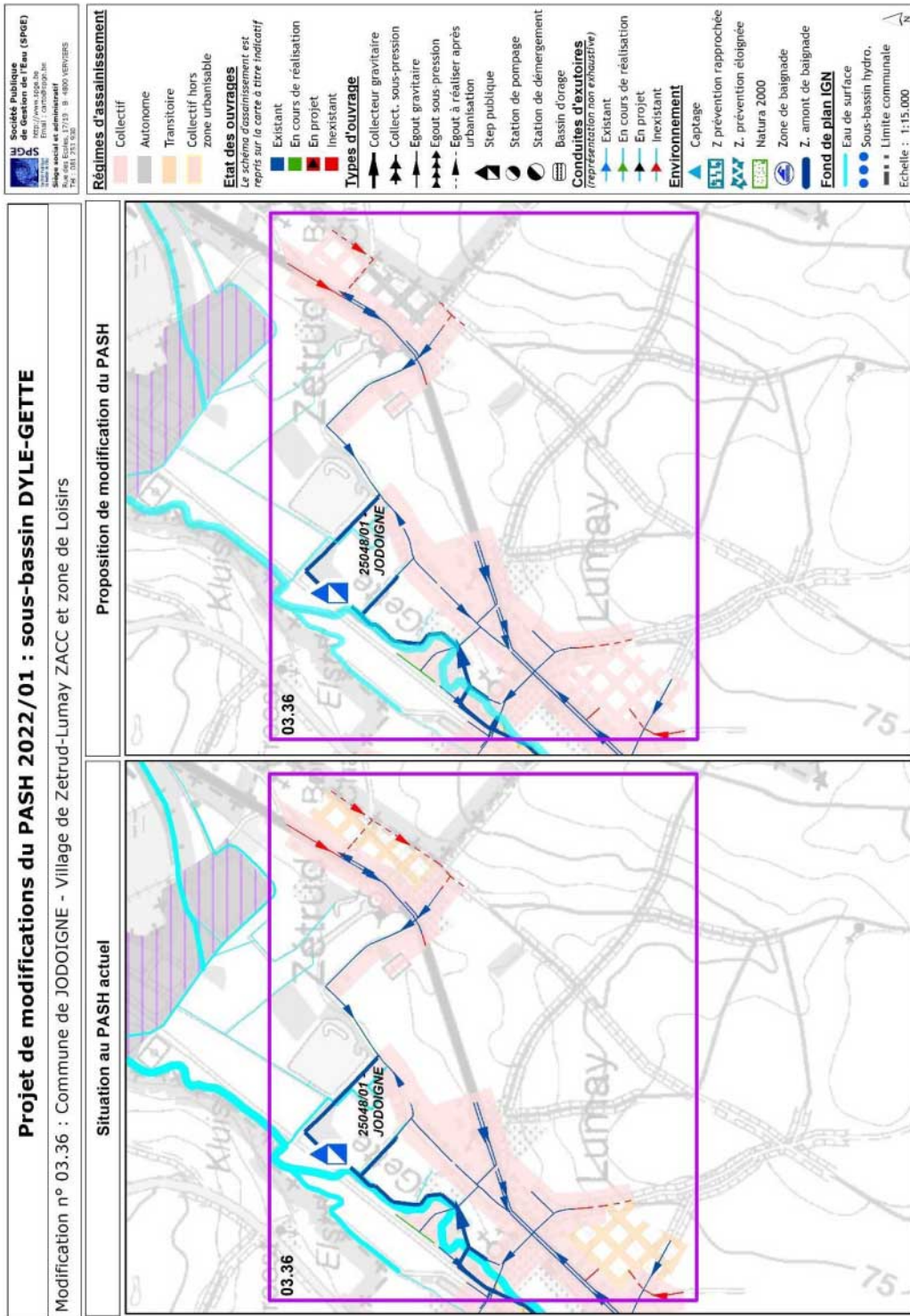
Zuiveringsstation							
SPGE-code		Naam		Capaciteit		Status	
25048/01		JODOIGNE		20.000 IE		Bestaand	
Riolering		Collectoren		Pompstation(s)		Afvoerleiding	
Bestaand	135 m	Bestaand	/	Bestaand	/	Bestaand	/
Uit te voeren	/	Uit te voeren	/	Uit te voeren	/	Uit te voeren	/

### MILIEUKENMERKEN

Oppervlaktewaterlichaam	DG09R – Fysisch-chemische toestand 2020: middelmatig
Natura 2000 (straal van 500 m)	/
Zwemzone (straal van 500 m)	/
Preventiezone voor waterwinning	/
Overstromingsgevaar door overlopen	/

### BIJLAGE

Studie van de erkende waterzuiveringsinstelling (EWI).

**KAARTUITTREKSEL**

# Wijziging nr. 03.37: gemeente TERHULPEN - Recreatiegebied

## KENMERKEN

Ontvangstdatum bij de SPGE: 13 december 2021

Deelstroomgebied - Blad nr.: DIJLE-GETE – 8/24

Gemeente: TERHULPEN

EZI: in BW

Wijzigingsnummer (Code SPGE): 03.37

Titel: Wijziging nr. 03.37: gemeente TERHULPEN - Recreatiegebied

## BESCHRIJVING

<b>Uitleg</b>	De wijzigingsaanvraag heeft betrekking op het recreatiegebied van Terhulpen, dat momenteel onder een voorlopige saneringsregeling valt. Er wordt voorgesteld om het gebied om te schakelen naar een gemeenschappelijke saneringsregeling, gezien het bestaan van een rioolnet op minder dan 50 meter ervan en de mogelijkheid tot aansluiting door zwaartekracht. Dit riool voedt de bestaande collector en het bestaande zuiveringsstation van Rosières (Lasne).		
<b>Oppervlakte</b>			0,92 ha
	<b>Vóór</b>		<b>Na</b>
<b>Gemeenschappelijke sanering</b>	0 IE		IE n.b.
<b>Autonome sanering</b>	0 IE		0 IE
<b>Voorlopige sanering</b>	IE n.b.		0 IE
<b>Totale belasting op termijn</b>			<b>IE n.b.</b>

## SANERINGSPLAN – TECHNISCH BEKKEN

*De implementatie van een saneringsplan is alleen van toepassing bij een overgang naar gemeenschappelijke sanering*

Zuiveringsstation							
SPGE-code		Naam		Capaciteit		Status	
25091/01		ROSIERES (LASNE)		100.000 IE		Bestaand	
Riolering		Collectoren		Pompstation(s)		Afvoerleiding	
Bestaand	/	Bestaand	/	Bestaand	/	Bestaand	/
Uit te voeren	/	Uit te voeren	/	Uit te voeren	/	Uit te voeren	/

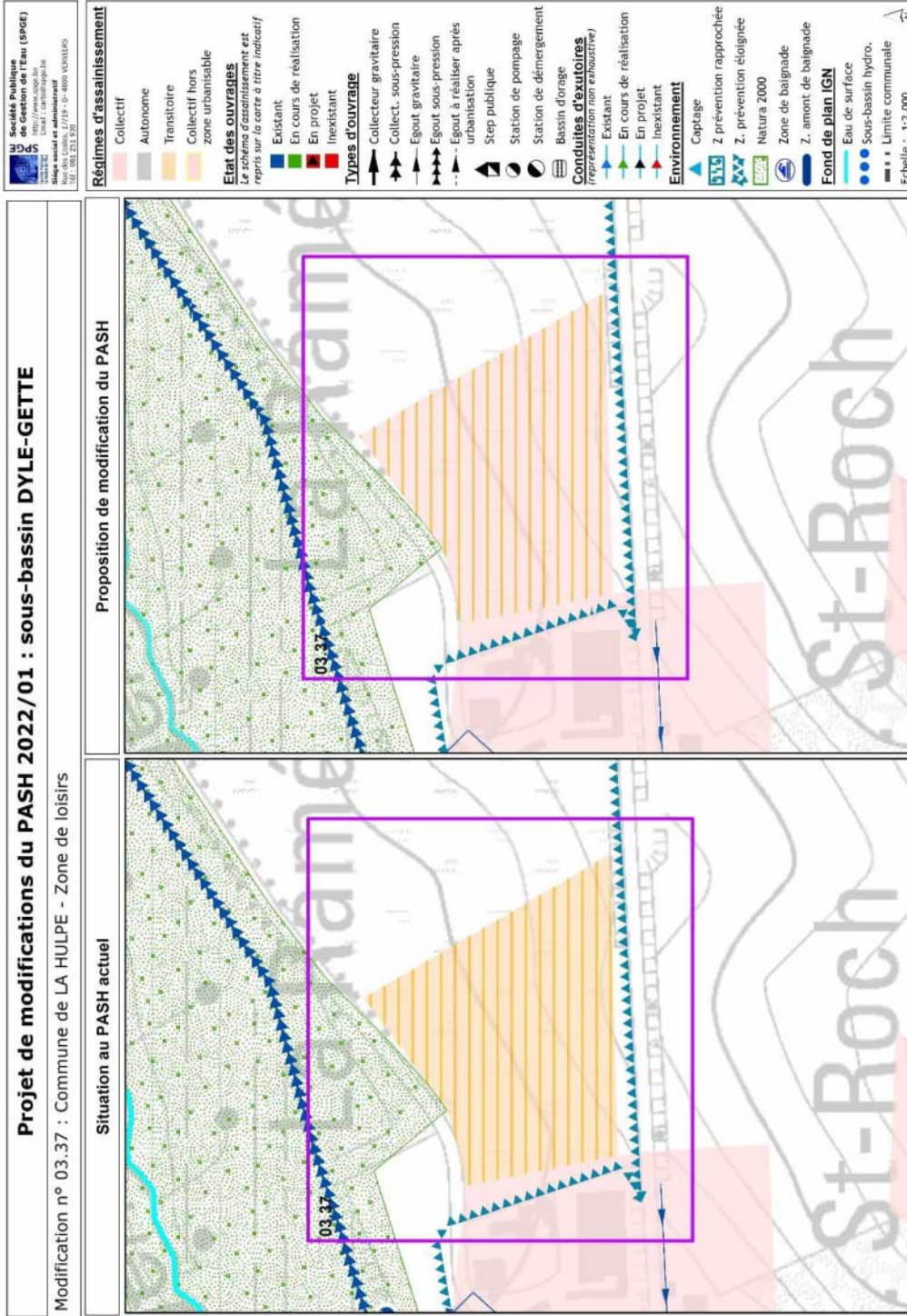
## MILIEUKENMERKEN

Oppervlaktewaterlichaam	DG03R – Fysisch-chemische toestand 2020: goed
Natura 2000 (straal van 500 m)	BE31002 – Valleien van de Zilverbeek en de Laan
Zwemzone (straal van 500 m)	/
Preventiezone voor waterwinning	AC_LAHULPE01 - Dreve De La Ramée Put N1, P2
Overstromingsgevaar door overlopen	/

## BIJLAGE

Studie van de erkende waterzuiveringsinstelling (EWI).



**KAARTUITTREKSEL**

# Wijziging nr. 03.38: gemeente OTTIGNIES-LOUVAIN-LA-NEUVE - Dorp Céroux-Mousty

## KENMERKEN

**Ontvangstdatum bij de SPGE:** 13 december 2021

**Deelstroomgebied - Blad nr.:** DIJLE-GETE – 16/24

**Gemeente:** OTTIGNIES-LOUVAIN-LA-NEUVE

**EZI:** in BW

**Wijzigingsnummer (Code SPGE):** 03.38

**Titel:** Wijziging nr. 03.38: gemeente OTTIGNIES-LOUVAIN-LA-NEUVE - Dorp Céroux-Mousty

## BESCHRIJVING

<b>Uitleg</b>	De wijzigingsaanvraag heeft betrekking op een deel het dorp Céroux-Mousty in de gemeente Ottignies-Louvain-la-Neuve, dat momenteel onder de voorlopige saneringsregeling valt. Er wordt voorgesteld een deel van de zone om te schakelen naar een gemeenschappelijke saneringregeling omdat er reeds grotendeels riolering is voorzien. Dit riool voedt de bestaande collector en het bestaande zuiveringsstation van Céroux-Mousty. Voor het andere deel wordt een autonome saneringsregeling voorgesteld, gezien de afwezigheid van riolering.		
<b>Oppervlakte</b>			+/- 3 ha
	<b>Vóór</b>		<b>Na</b>
<b>Gemeenschappelijke sanering</b>	2.5 IE		10 IE
<b>Autonome sanering</b>	0 IE		15 IE
<b>Voorlopige sanering</b>	22.5 IE		0 IE
	<b>Totale belasting op termijn</b>		<b>25 IE</b>

## SANERINGSPLAN – TECHNISCH BEKKEN

*De implementatie van een saneringsplan is alleen van toepassing bij een overgang naar gemeenschappelijke sanering*

Zuiveringsstation							
SPGE-code		Naam		Capaciteit		Status	
25121/01		CEROUX-MOUSTY		550 IE		Bestaand	
Riolering		Collectoren		Pompstation(s)		Afvoerleiding	
<b>Bestaand</b>	100 m	<b>Bestaand</b>	/	<b>Bestaand</b>	/	<b>Bestaand</b>	/
<b>Uit te voeren</b>	/	<b>Uit te voeren</b>	/	<b>Uit te voeren</b>	/	<b>Uit te voeren</b>	/

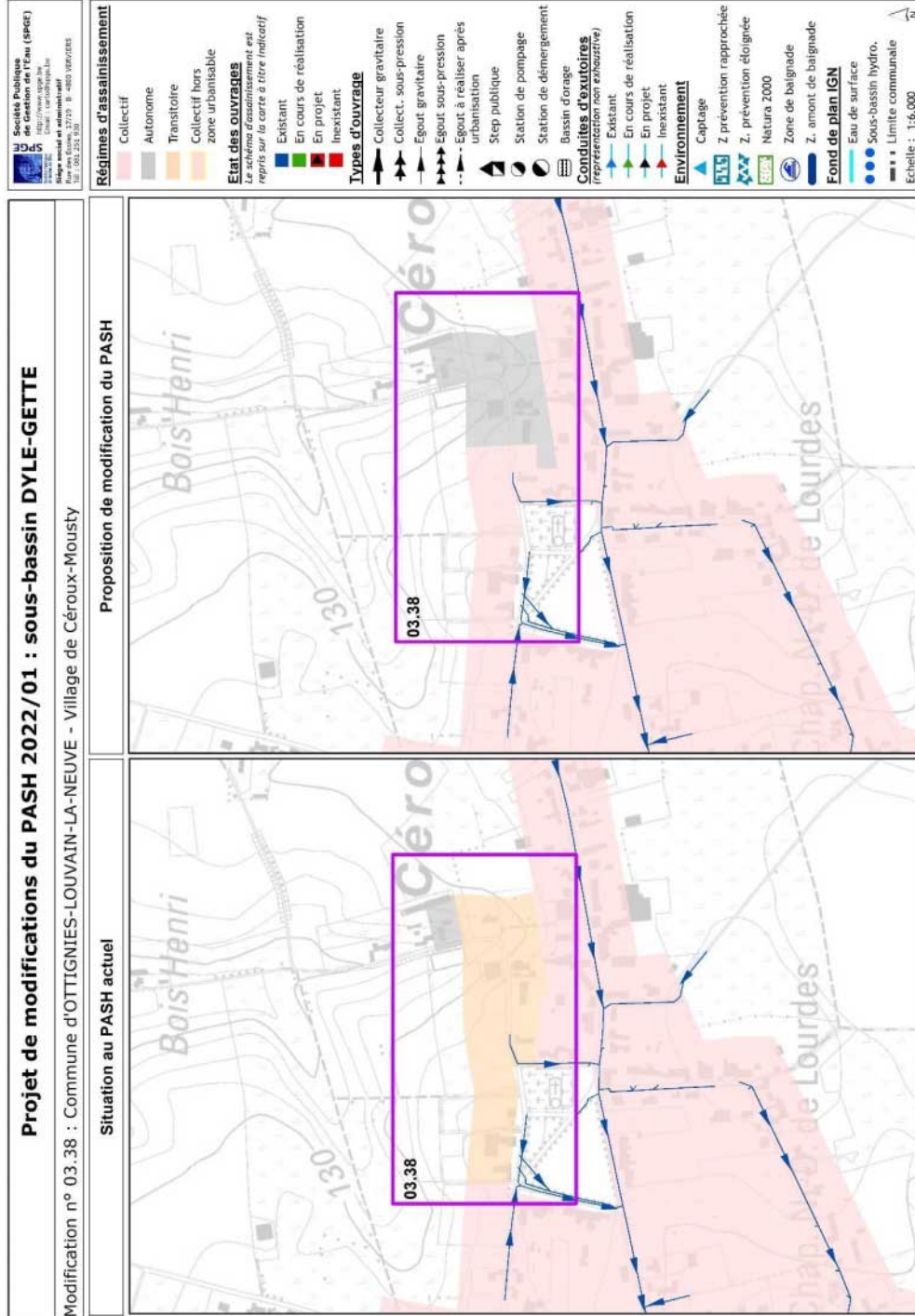
## MILIEUKENMERKEN

Oppervlaktewaterlichaam	DG02R – Fysisch-chemische toestand 2020: Slecht
Natura 2000 (straal van 500 m)	BE31010- Bronnen van de Dijle
Zwemzone (straal van 500 m)	/
Preventiezone voor waterwinning	/
Overstromingsgevaar door overlopen	/

## BIJLAGE

Studie van de erkende waterzuiveringsinstelling (EWI).

## KAARTUITTREKSEL



# Wijziging nr. 03.39: gemeente OTTIGNIES-LOUVAIN-LA-NEUVE - Limelette - woongebied grens met Waver

## KENMERKEN

**Ontvangstdatum bij de SPGE:** 13 december 2021

**Deelstroomgebied - Blad nr.:** DIJLE-GETE – 09/24

**Gemeente:** OTTIGNIES - LOUVAIN-LA-NEUVE

**EZI:** in BW

**Wijzigingsnummer (Code SPGE):** 03.39

**Titel:** Wijziging nr. 03.39: gemeente OTTIGNIES-LOUVAIN-LA-NEUVE - Limelette - woongebied grens met Waver

## BESCHRIJVING

<b>Uitleg</b>	De wijzigingsaanvraag heeft betrekking op een kleine woonzone van Limelette in de gemeente Ottignies-Louvain-la-Neuve, dat momenteel onder de voorlopige saneringsregeling valt. Gezien het feit dat de betreffende percelen in een zone met gemeenschappelijke sanering liggen en er in de directe nabijheid een bestaand rioleringsnetwerk is, en gezien de mogelijkheid van een toekomstige ontwikkeling van de rue Belle-Voie met de aanleg van een rioleringsnetwerk, wordt voorgesteld om de zone om te schakelen naar een gemeenschappelijke saneringsregeling.		
<b>Oppervlakte</b>	0,52 ha		
	<b>Vóór</b>		<b>Na</b>
<b>Gemeenschappelijke sanering</b>	0 IE	5 IE	
<b>Autonome sanering</b>	0 IE	0 IE	
<b>Voorlopige sanering</b>	5 IE	0 IE	
	<b>Totale belasting op termijn</b>		<b>5 IE</b>

## SANERINGSPLAN – TECHNISCH BEKKEN

*De implementatie van een saneringsplan is alleen van toepassing bij een overgang naar gemeenschappelijke sanering*

Zuiveringsstation							
SPGE-code		Naam		Capaciteit		Status	
25112/01		BASSE WAVRE		201.000 IE		Bestaand	
Riolering		Collectoren		Pompstation(s)		Afvoerleiding	
<b>Bestaand</b>	/	<b>Bestaand</b>	/	<b>Bestaand</b>	/	<b>Bestaand</b>	/
<b>Uit te voeren</b>	/	<b>Uit te voeren</b>	/	<b>Uit te voeren</b>	/	<b>Uit te voeren</b>	/

## MILIEUKENMERKEN

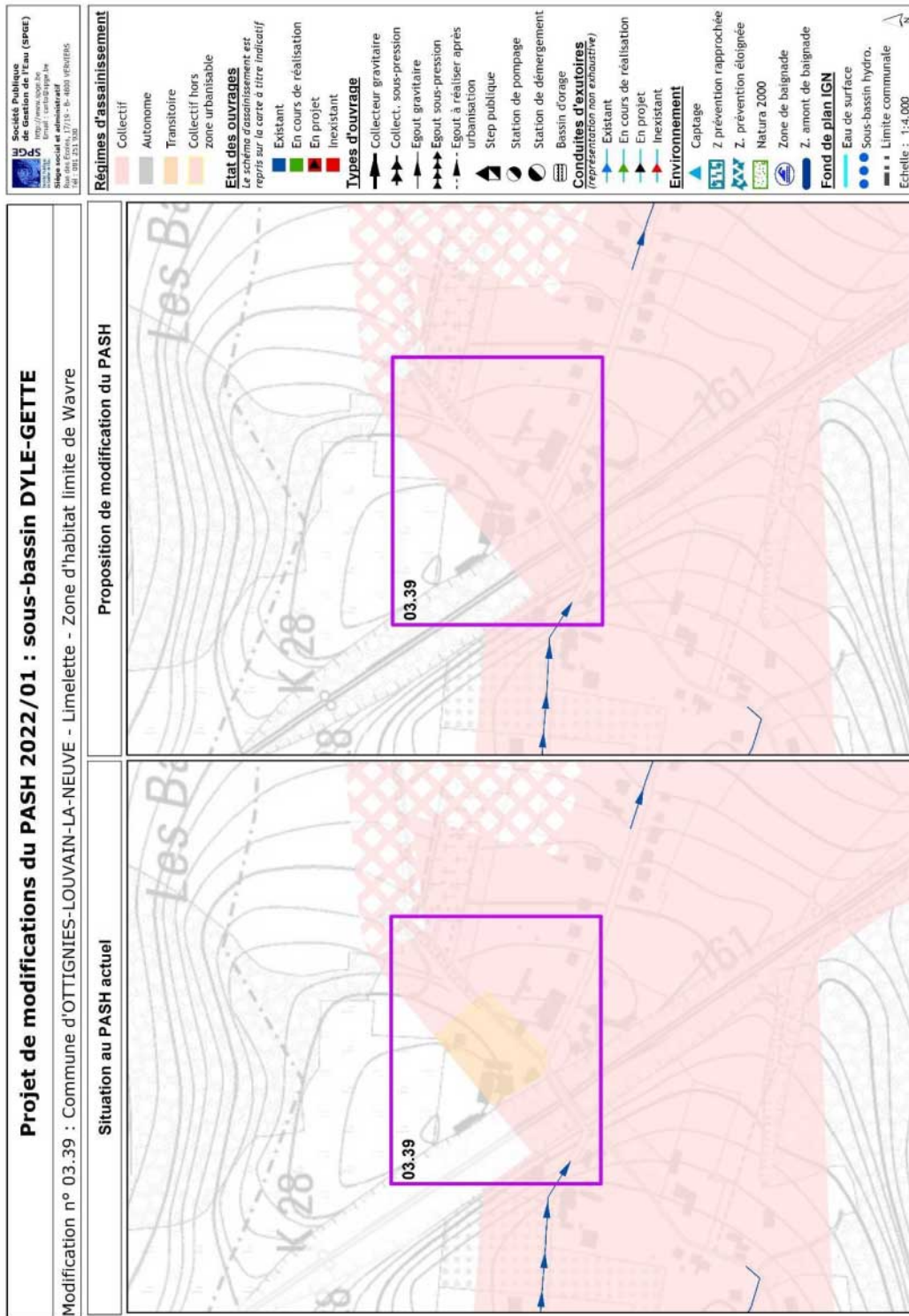
Oppervlaktewaterlichaam	DG02R – Fysisch-chemische toestand 2020: Slecht
Natura 2000 (straal van 500 m)	/
Zwemzone (straal van 500 m)	/
Preventiezone voor waterwinning	/
Overstromingsgevaar door overlopen	/

## BIJLAGE

Studie van de erkende waterzuiveringsinstelling (EWI).

Wijziging nr. 03.39: gemeente OTTIGNIES-LOUVAIN-LA-NEUVE - Limelette - woongebied grens met Waver



**KAARTUITTREKSEL**

# Wijziging nr. 03.40: gemeente RIXENSART – Bedrijfsruimte

## KENMERKEN

Ontvangstdatum bij de SPGE: 13 december 2021

Deelstroomgebied - Blad nr.: DIJLE-GETE – 9/24

Gemeente: RIXENSART

EWI: IN BW

Wijzigingsnummer (Code SPGE): 03.40

Titel: Wijziging nr. 03.40: gemeente RIXENSART – Bedrijfsruimte

## BESCHRIJVING

<b>Uitleg</b>	De wijzigingsaanvraag heeft betrekking op de zone voor economische activiteiten van Rixensart, die momenteel onder een voorlopige saneringsregeling valt. Gezien deze volledige zone reeds over riolering beschikt, wordt omschakeling naar gemeenschappelijke sanering voorgesteld. Dit riool voedt de bestaande collector en het bestaande zuiveringsstation van Rosières.		
<b>Oppervlakte</b>	+/- 7,5 ha		
	<b>Vóór</b>		<b>Na</b>
<b>Gemeenschappelijke sanering</b>	0 IE		60 IE
<b>Autonome sanering</b>	0 IE		0 IE
<b>Voorlopige sanering</b>	60 IE		0 IE
	<b>Totale belasting op termijn</b>		<b>+/- 60 IE</b>

## SANERINGSPLAN – TECHNISCH BEKKEN

*De implementatie van een saneringsplan is alleen van toepassing bij een overgang naar gemeenschappelijke sanering*

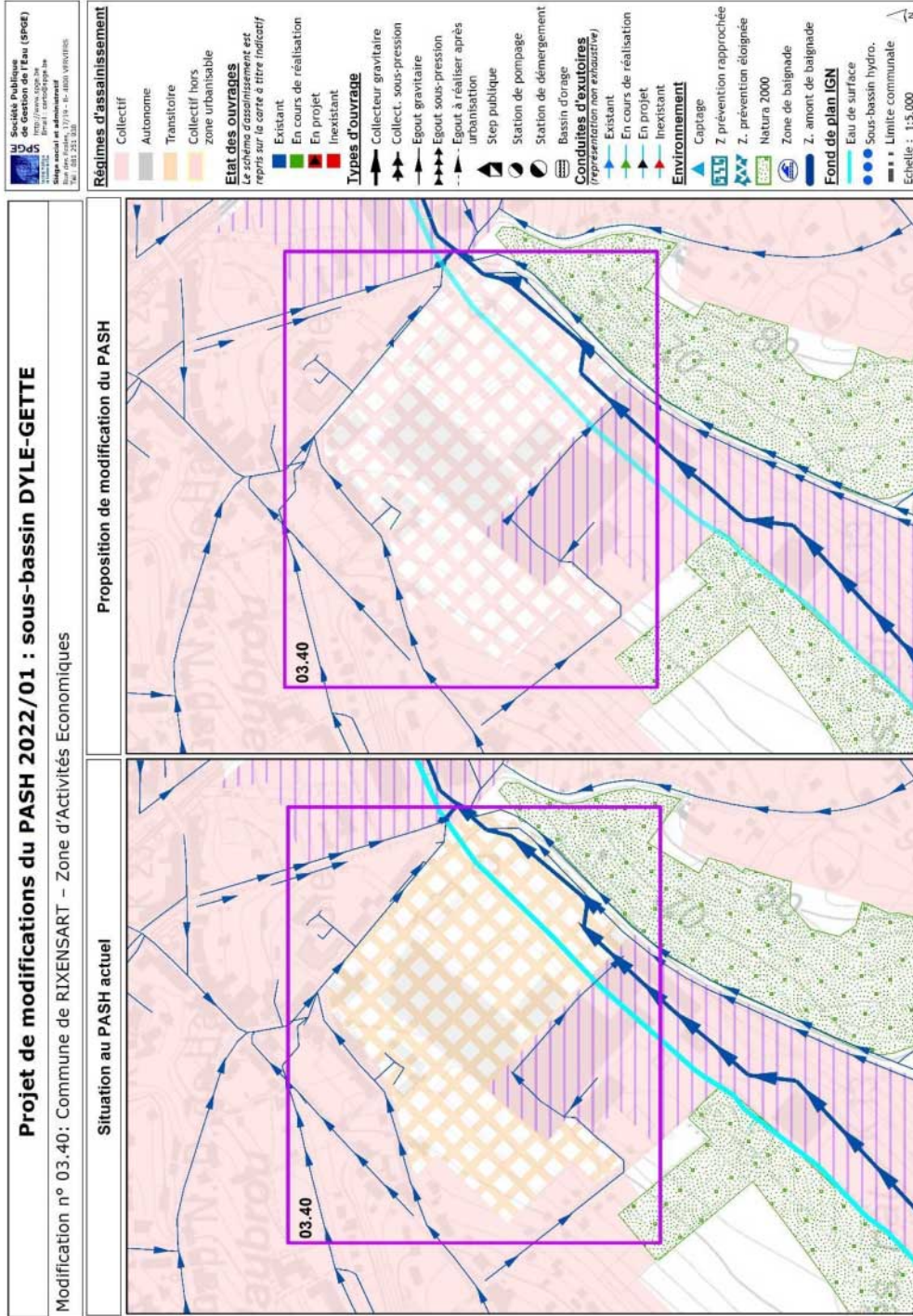
Zuiveringsstation							
SPGE-code		Naam		Capaciteit		Status	
25091/01		ROSIERES (LASNE)		100.000 IE		Bestaand	
Riolering		Collectoren		Pompstation(s)		Afvoerleiding	
Bestaand	/	Bestaand	/	Bestaand	/	Bestaand	/
Uit te voeren	/	Uit te voeren	/	Uit te voeren	/	Uit te voeren	/

## MILIEUKENMERKEN

Oppervlaktewaterlichaam	DG03R – Fysisch-chemische toestand 2020: goed
Natura 2000 (straal van 500 m)	BE33001 - Valleien van de Zilverbeek en de Laan
Zwemzone (straal van 500 m)	/
Preventiezone voor waterwinning	/
Overstromingsgevaar door overlopen	Laag

## BIJLAGE

Studie van de erkende waterzuiveringsinstelling (EWI).

**KAARTUITTREKSEL**



# Wijziging nr. 03.41: gemeente VILLERS-LA-VILLE - GOG Hollers- Franquenouille

## KENMERKEN

Ontvangstdatum bij de SPGE: 13 december 2021

Deelstroomgebied - Blad nr.: DIJLE-GETE – 23/24

Gemeente: VILLERS-LA-VILLE

EZI: in BW

Wijzigingsnummer (Code SPGE): 03.41

Titel: Wijziging nr. 03.41: gemeente VILLERS-LA-VILLE - GOG Hollers-Franquenouille

## BESCHRIJVING

<b>Uitleg</b>	De wijzigingsaanvraag heeft betrekking op het gemeentelijk overleggebied Hollers-Franquenouille in de gemeente Villers-la-Ville, dat momenteel onder een voorlopige saneringsregeling valt. Dit gebied is volledig omheind en heeft geen wegen, en de meeste percelen zijn ofwel tuinen of bebost. Er wordt dus voorgesteld om het hele gebied om te schakelen naar een autonome saneringsregeling.		
<b>Oppervlakte</b>			7,3 ha
	<b>Vóór</b>		<b>Na</b>
<b>Gemeenschappelijke sanering</b>	0 IE		0 IE
<b>Autonome sanering</b>	0 IE		IE n.b.
<b>Voorlopige sanering</b>	IE n.b.		0 IE
	<b>Totale belasting op termijn</b>		<b>IE n.b.</b>

## SANERINGSPLAN – TECHNISCH BEKKEN

*De implementatie van een saneringsplan is alleen van toepassing bij een overgang naar gemeenschappelijke sanering*

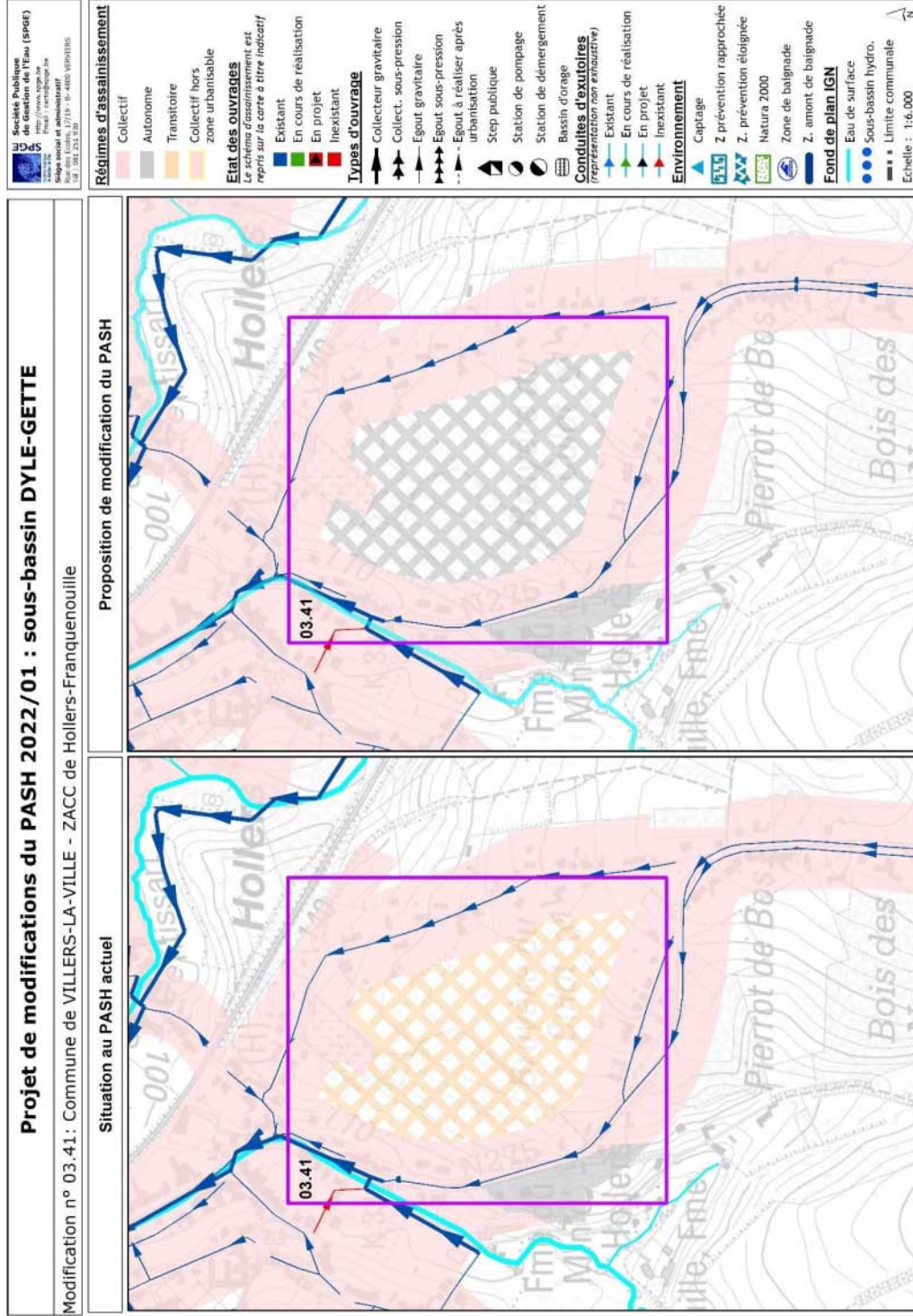
Zuiveringsstation							
SPGE-code		Naam		Capaciteit		Status	
/		/		/		/	
Riolering		Collectoren		Pompstation(s)		Afvoerleiding	
<b>Bestaand</b>	/	<b>Bestaand</b>	/	<b>Bestaand</b>	/	<b>Bestaand</b>	/
<b>Uit te voeren</b>	/	<b>Uit te voeren</b>	/	<b>Uit te voeren</b>	/	<b>Uit te voeren</b>	/

## MILIEUKENMERKEN

Oppervlaktewaterlichaam	DG01R – Fysisch-chemische toestand 2020: goed
Natura 2000 (straal van 500 m)	BE33011 - Vallei van de Thyle
Zwemzone (straal van 500 m)	/
Preventiezone voor waterwinning	/
Overstromingsgevaar door overlopen	/

## BIJLAGE

Studie van de erkende waterzuiveringsinstelling (EWI).

**KAARTUITTREKSEL**

# Wijziging nr. 03.42: gemeente LASNE – GOG Bois d’Ohain

## KENMERKEN

Ontvangstdatum bij de SPGE: 7 juni 2022

Deelstroomgebied - Blad nr.: DIJLE-GETE – 8/24

Gemeente: LASNE

EZI: in BW

Wijzigingsnummer (Code SPGE): 03.42

Titel: Wijziging nr. 03.42: gemeente LASNE – GOG Bois d’Ohain

## BESCHRIJVING

<b>Uitleg</b>	De wijzigingsaanvraag heeft betrekking op het gemeentelijk overleggebied Bois d’Ohain in de gemeente Lasne, dat momenteel onder een voorlopige saneringsregeling valt. Gezien het feit dat er geen riolering kan worden aangelegd, wordt voorgesteld om te schakelen naar een autonome saneringsregeling voor het grootste deel van het gebied. Bovendien zijn er geen ontwikkelingsplannen bekend voor het gebied, dat voor een groot deel van de bestaat uit de tuinen van de percelen langs de Route des Marnières en de Vieux Chemin de Wavre, die onder gemeenschappelijke sanering vallen. De percelen langs de Route des Marnières met riolering moeten naar een gemeenschappelijke saneringsregeling worden omgeschakeld, gezien de mogelijkheid om ze op het bestaande riool aan te sluiten. Er wordt ook voorgesteld om een aantal percelen aan de Chemin des Messes om te schakelen van een gemeenschappelijke saneringsregeling naar een autonome saneringsregeling, aangezien er geen riool zal worden aangelegd in dit gedeelte van de straat.		
<b>Oppervlakte</b>	39,66 ha		
	<b>Vóór</b>		<b>Na</b>
<b>Gemeenschappelijke sanering</b>	10 IE		IE n.b.
<b>Autonome sanering</b>	0 IE		10 IE
<b>Voorlopige sanering</b>	IE n.b.		0 IE
	<b>Totale belasting op termijn</b>		<b>10 IE</b>

## SANERINGSPLAN – TECHNISCH BEKKEN

*De implementatie van een saneringsplan is alleen van toepassing bij een overgang naar gemeenschappelijke sanering*

Zuiveringsstation							
SPGE-code		Naam		Capaciteit		Status	
25091/01		ROSIERES (LASNE)		100.000 IE		Bestaand	
Riolering		Collectoren		Pompstation(s)		Afvoerleiding	
Bestaand	/	Bestaand	/	Bestaand	/	Bestaand	/
Uit te voeren	/	Uit te voeren	/	Uit te voeren	/	Uit te voeren	/

## MILIEUKENMERKEN

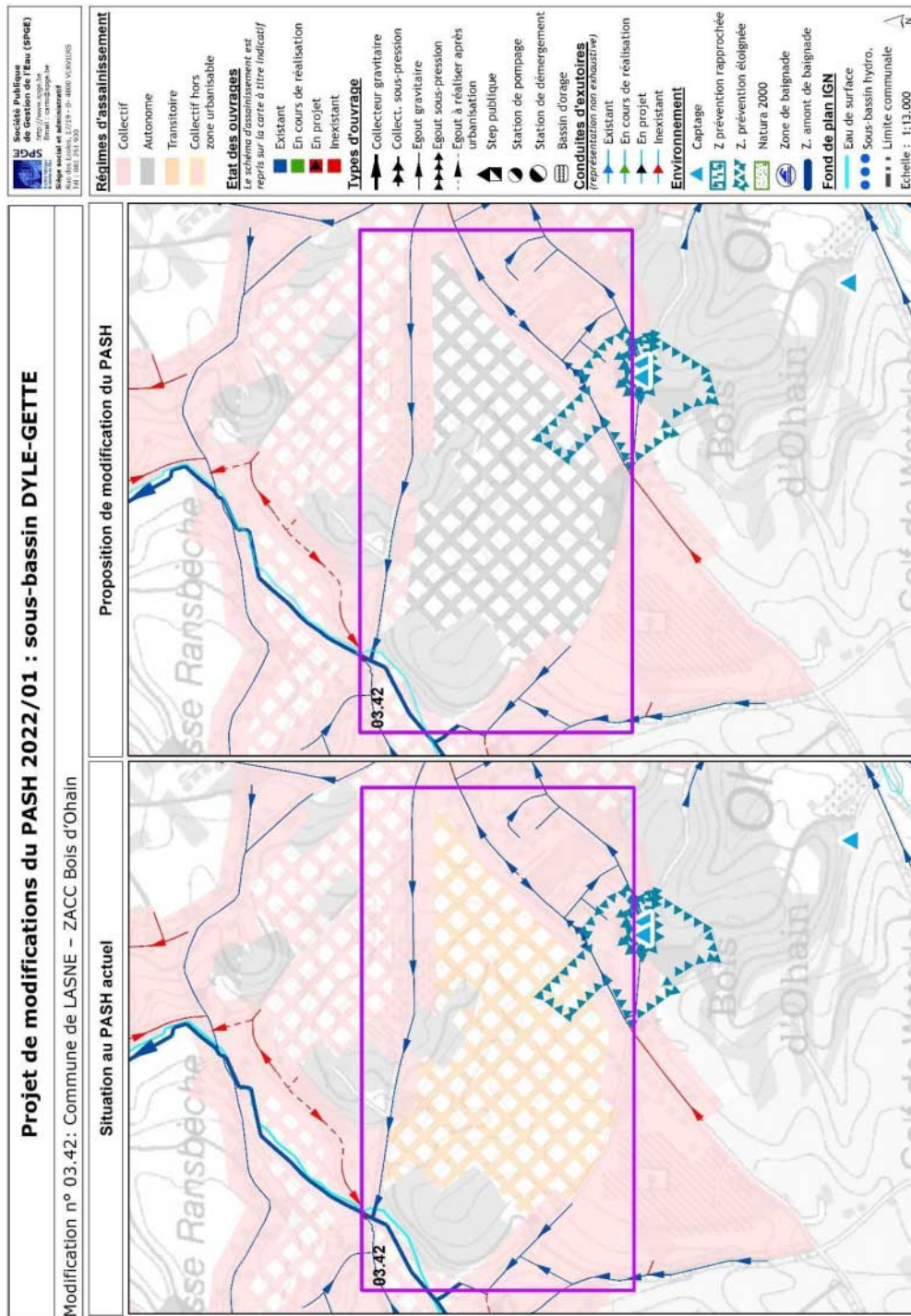
Oppervlaktewaterlichaam	DG03R- Fysisch-chemische toestand 2019: goed
Natura 2000 (straal van 500 m)	/
Zwemzone (straal van 500 m)	/
Preventiezone voor waterwinning	IECBW08 – Ohain 1, Ohain 2
Overstromingsgevaar door overlopen	/

Wijziging nr. 03.42: gemeente LASNE – GOG Bois d’Ohain

**BIJLAGE**

Studie van de erkende waterzuiveringsinstelling (EWI).



**KAARTUITTREKSEL**

# Wijziging nr. 07.70: gemeente NAMEN - Rue du Rond Chêne en Rue des VII Vôyes te Vedrin

## KENMERKEN

**Ontvangstdatum bij de SPGE:** 4 januari 2022

**Deelstroomgebied - Blad nr.:** BOVENMAAS - 2/52

**Gemeente:** NAMEN

**EWI:** INASEP

**Wijzigingsnummer (Code SPGE):** 07.70

**Titel:** Wijziging nr. 07.70: gemeente NAMEN - Rue du Rond Chêne en Rue des VII Vôyes te Vedrin

## BESCHRIJVING

<b>Uitleg</b>	De wijzigingsaanvraag heeft betrekking op een deel van de rue du Rond Chêne en een deel van de rue des VII Vôyes in Vedrin, in de gemeente Namen, die momenteel onder een autonome saneringsregeling vallen. Gezien de aanwezigheid van riolering over de hele lengte van de rue du Rond Chêne tot aan de rue Fosse-à-Eau, is het de bedoeling om deze om te schakelen naar een gemeenschappelijke saneringsregeling. Het afvalwater van de rue Fosse-à-l'Eau wordt dan naar de collector van Arquet geleid en behandeld in het bestaande zuiveringsstation van Namen-Brumagne.		
<b>Oppervlakte</b>	4,2 ha		
	<b>Vóór</b>		<b>Na</b>
<b>Gemeenschappelijke sanering</b>	0 IE		47.5 IE
<b>Autonome sanering</b>	47.5 IE		0 IE
<b>Voorlopige sanering</b>	0 IE		0 IE
	<b>Totale belasting op termijn</b>		<b>47.5 IE</b>

## SANERINGSPLAN – TECHNISCH BEKKEN

*De implementatie van een saneringsplan is alleen van toepassing bij een overgang naar gemeenschappelijke sanering*

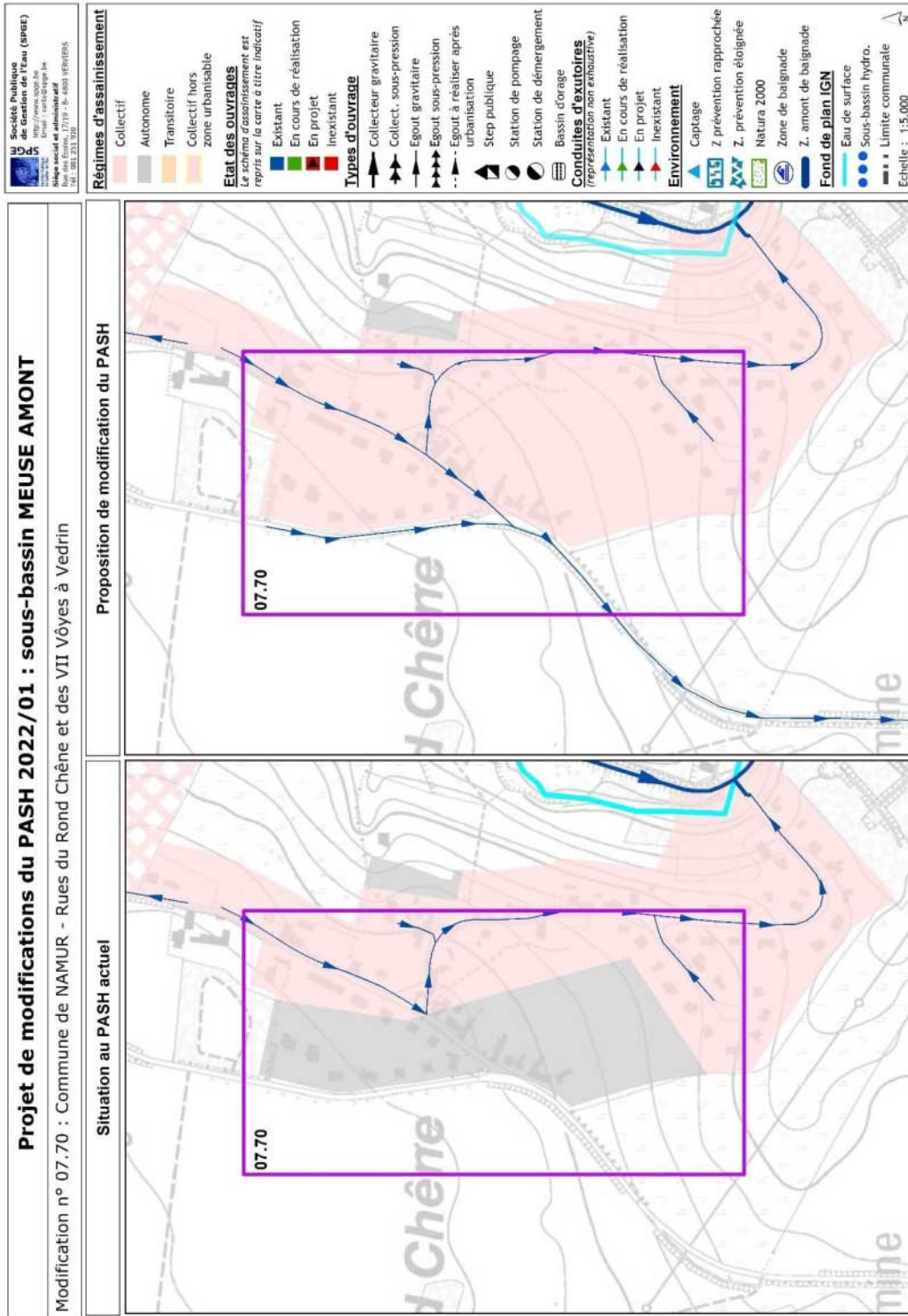
Zuiveringsstation							
SPGE-code		Naam		Capaciteit		Status	
92094/04		NAMEN-BRUMAGNE		93.100 IE		Bestaand	
Riolering		Collectoren		Pompstation(s)		Afvoerleiding	
<b>Bestaand</b>	1,200 m	<b>Bestaand</b>	/	<b>Bestaand</b>	/	<b>Bestaand</b>	/
<b>Uit te voeren</b>	/	<b>Uit te voeren</b>	/	<b>Uit te voeren</b>	/	<b>Uit te voeren</b>	/

## MILIEUKENMERKEN

Oppervlaktewaterlichaam	MM34R – Fysisch-chemische toestand 2020: goed
Natura 2000 (straal van 500 m)	/
Zwemzone (straal van 500 m)	/
Preventiezone voor waterwinning	/
Overstromingsgevaar door overlopen	/

## BIJLAGE

Studie van de erkende waterzuiveringsinstelling (EWI).

**KAARTUITTREKSEL**



# Wijziging nr. 07.71: gemeente CINEY - Dorp Senenne

## KENMERKEN

Ontvangstdatum bij de SPGE: 6 januari 2022

Deelstroomgebied - Blad nr.: BOVENMAAS - 18/52

Gemeente: CINEY

EWI: INASEP

Wijzigingsnummer (Code SPGE): 07.71

Titel: Wijziging nr. 07.71: gemeente CINEY - Dorp Senenne

## BESCHRIJVING

<b>Uitleg</b>	De wijzigingsaanvraag heeft betrekking op een deel van het dorp Senenne in de gemeente Ciney, dat momenteel onder een gemeenschappelijke saneringsregeling valt (buiten de bebouwbare zone). Toen het saneringsplan voor het dorp werd opgesteld, bleek het technisch en financieel moeilijk om alle woningen die onder gemeenschappelijke sanering van het SPDG vallen, hierin op te nemen. Het opnemen van de 6 betrokken woningen langs de route d'Yvoir zou namelijk werkzaamheden vereisen waarvoor de kosten niet evenredig zijn met het aantal betrokken woningen en de milieuvoordelen. Daarom wordt voorgesteld de gemeenschappelijke saneringsregeling voor deze 6 woningen op te heffen. Aangezien ze in een landbouwgebied liggen, dus buiten een bebouwbare zone, zal autonome sanering standaard van toepassing zijn. Bovendien betekent hun ligging in een preventiezone voor waterwinning dat ze uitgerust moeten worden met een individueel zuiveringssysteem.		
<b>Oppervlakte</b>	0,91 ha		
	<b>Vóór</b>		<b>Na</b>
<b>Gemeenschappelijke sanering</b>	15 IE	0 IE	
<b>Autonome sanering</b>	0 IE	15 IE	
<b>Voorlopige sanering</b>	0 IE	0 IE	
	<b>Totale belasting op termijn</b>		<b>15 IE</b>

## SANERINGSPLAN – TECHNISCH BEKKEN

*De implementatie van een saneringsplan is alleen van toepassing bij een overgang naar gemeenschappelijke sanering*

Zuiveringsstation							
SPGE-code		Naam		Capaciteit		Status	
/		/		/		/	
Riolering		Collectoren		Pompstation(s)		Afvoerleiding	
<b>Bestaand</b>	/	<b>Bestaand</b>	/	<b>Bestaand</b>	/	<b>Bestaand</b>	/
<b>Uit te voeren</b>	/	<b>Uit te voeren</b>	/	<b>Uit te voeren</b>	/	<b>Uit te voeren</b>	/

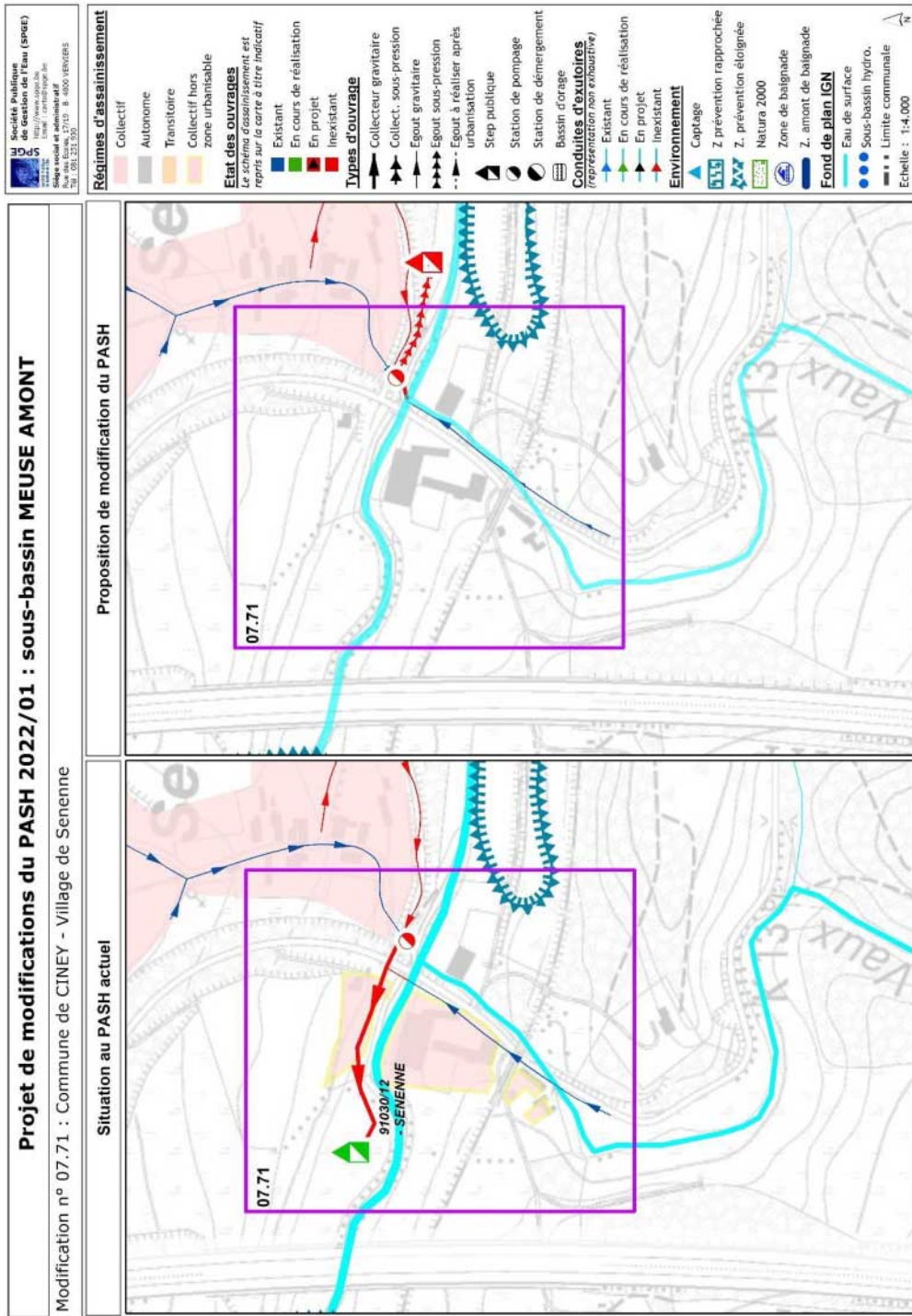
## MILIEUKENMERKEN

Oppervlaktewaterlichaam	MM30R – Fysisch-chemische toestand 2020: goed
Natura 2000 (straal van 500 m)	/
Zwemzone (straal van 500 m)	/
Preventiezone voor waterwinning	VIVAQUA12 – Galerie de Spontin
Overstromingsgevaar door overlopen	Hoog

## BIJLAGE

Studie van de erkende waterzuiveringsinstelling (EWI).

Wijziging nr. 07.71: gemeente CINEY - Dorp Senenne

**KAARTUITTREKSEL**

# Wijziging nr. 07.72: gemeente NAMEN – La Sablière te Bouges

## KENMERKEN

Ontvangstdatum bij de SPGE: 5 april 2022

Deelstroomgebied - Blad nr.: BOVENMAAS - 6/52

Gemeente: NAMEN

EWI: INASEP

Wijzigingsnummer (Code SPGE): 07.72

Titel: Wijziging nr. 07.72: gemeente NAMEN – La Sablière te Bouges

## BESCHRIJVING

<b>Uitleg</b>	De wijzigingsaanvraag heeft betrekking op de site van de Sablière van Bouges in de gemeente Namen, die momenteel onder een autonome saneringsregeling valt. Er wordt voorgesteld om de site om te schakelen naar gemeenschappelijke sanering, rekening houdend met het algemene plan waarbij er in voormalige zandgroeve een nieuwe woonwijk (met winkels en kantoren) zou worden ontwikkeld. Deze site wordt omringd door bebouwde en van riolering voorziene zones waarop een rioleringsnetwerk kan worden aangesloten. De ontwikkelaar zal volledig verantwoordelijk zijn voor de voorzieningen voor deze nieuwe woonwijk (inclusief voor het afvalwater- en regenwaterbeheer).		
<b>Oppervlakte</b>	5,6 ha		
<b>Vóór</b>		<b>Na</b>	
<b>Gemeenschappelijke sanering</b>	0 IE	400 IE	
<b>Autonome sanering</b>	IE n.b.	0 IE	
<b>Voorlopige sanering</b>	0 IE	0 IE	
<b>Totale belasting op termijn</b>		<b>400 IE</b>	

## SANERINGSPLAN – TECHNISCH BEKKEN

*De implementatie van een saneringsplan is alleen van toepassing bij een overgang naar gemeenschappelijke sanering*

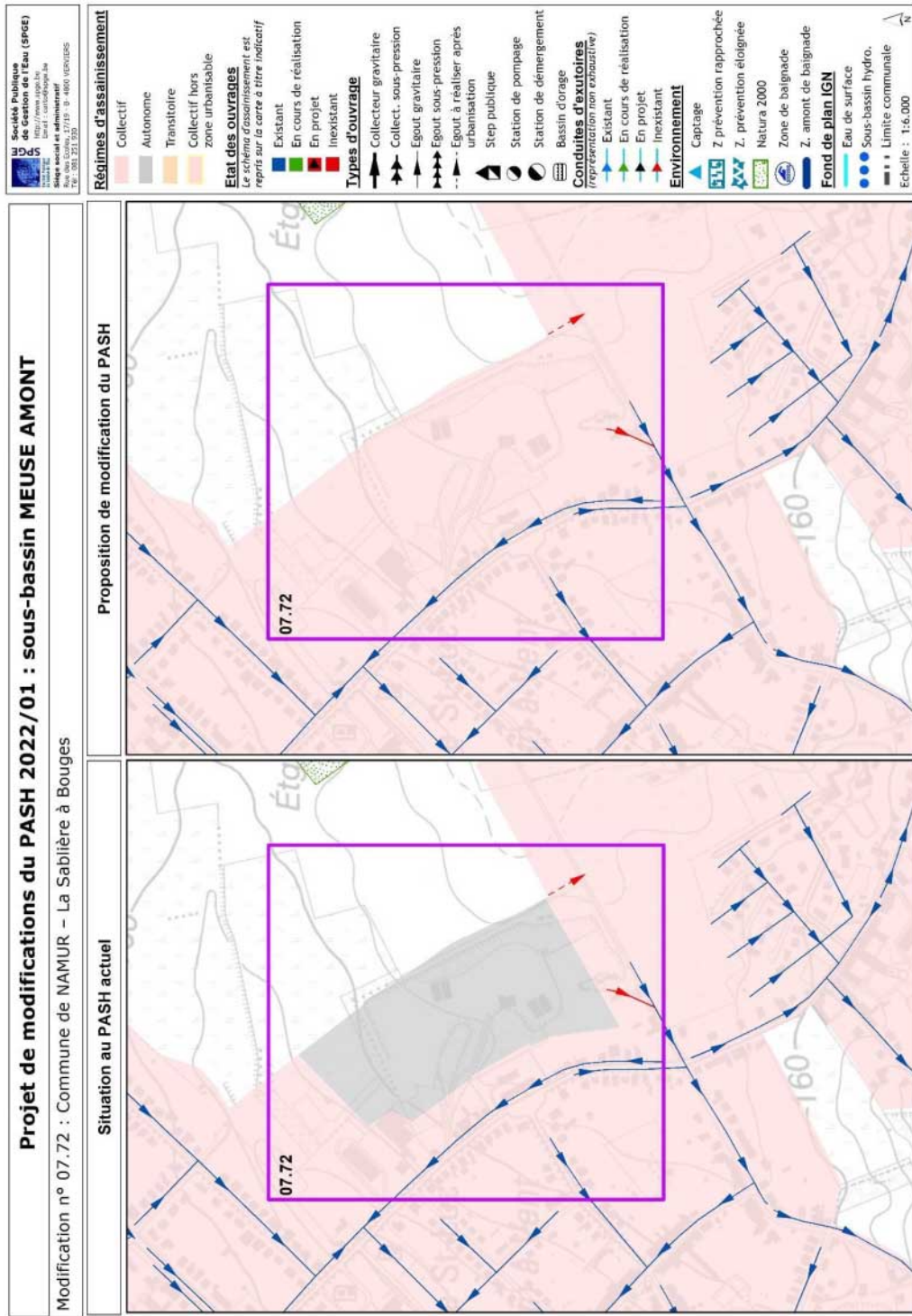
Zuiveringsstation							
SPGE-code		Naam		Capaciteit		Status	
92094/04		NAMEN-BRUMAGNE		93.100 IE		Bestaand	
Riolering		Collectoren		Pompstation(s)		Afvoerleiding	
Bestaand	/	Bestaand	/	Bestaand	/	Bestaand	/
Uit te voeren	/	Uit te voeren	/	Uit te voeren	/	Uit te voeren	/

## MILIEUKENMERKEN

Oppervlaktewaterlichaam	MM34R – Fysisch-chemische toestand 2020: goed
Natura 2000 (straal van 500 m)	BE35004 - Vallei van de Maas van Dave tot Marche-les-Dames
Zwemzone (straal van 500 m)	/
Preventiezone voor waterwinning	/
Overstromingsgevaar door overlopen	/

## BIJLAGE

Studie van de erkende waterzuiveringsinstelling (EWI).

**KAARTUITTREKSEL**

# Wijziging nr. 08.70: gemeente EGHEZEE - Chaussée de Louvain te Noville-sur-Mehaigne

## KENMERKEN

Ontvangstdatum bij de SPGE: 4 januari 2022

Deelstroomgebied - Blad nr.: BENEDENMAAS - 19/24

Gemeente: EGHEZEE

EWI: INASEP

Wijzigingsnummer (Code SPGE): 08.70

Titel: Wijziging nr. 08.70: gemeente EGHEZEE - Chaussée de Louvain te Noville-sur-Mehaigne

## BESCHRIJVING

<b>Uitleg</b>	De wijzigingsaanvraag heeft betrekking op een deel van de Chaussée de Louvain te Noville-Les-Bois in de gemeente Eghezée, dat momenteel onder de gemeenschappelijke saneringsregeling valt. Er wordt voorgesteld om te schakelen naar een autonome saneringsregeling. Tests hebben uitgewezen dat de bestaande leiding in de tegenovergestelde richting stroomt dan de leiding die op het SPDG is aangegeven, wat betekent dat het water van deze huizen niet wordt opgenomen door het bestaande netwerk stroomafwaarts.		
<b>Oppervlakte</b>	2,8 ha		
	<b>Vóór</b>		<b>Na</b>
<b>Gemeenschappelijke sanering</b>	40 IE	0 IE	
<b>Autonome sanering</b>	0 IE		40 IE
<b>Voorlopige sanering</b>	0 IE		0 IE
	<b>Totale belasting op termijn</b>		<b>40 IE</b>

## SANERINGSPLAN – TECHNISCH BEKKEN

*De implementatie van een saneringsplan is alleen van toepassing bij een overgang naar gemeenschappelijke sanering*

Zuiveringsstation							
SPGE-code		Naam		Capaciteit		Status	
/		/		/		/	
Riolering		Collectoren		Pompstation(s)		Afvoerleiding	
<b>Bestaand</b>	/	<b>Bestaand</b>	/	<b>Bestaand</b>	/	<b>Bestaand</b>	/
<b>Uit te voeren</b>	/	<b>Uit te voeren</b>	/	<b>Uit te voeren</b>	/	<b>Uit te voeren</b>	/

## MILIEUKENMERKEN

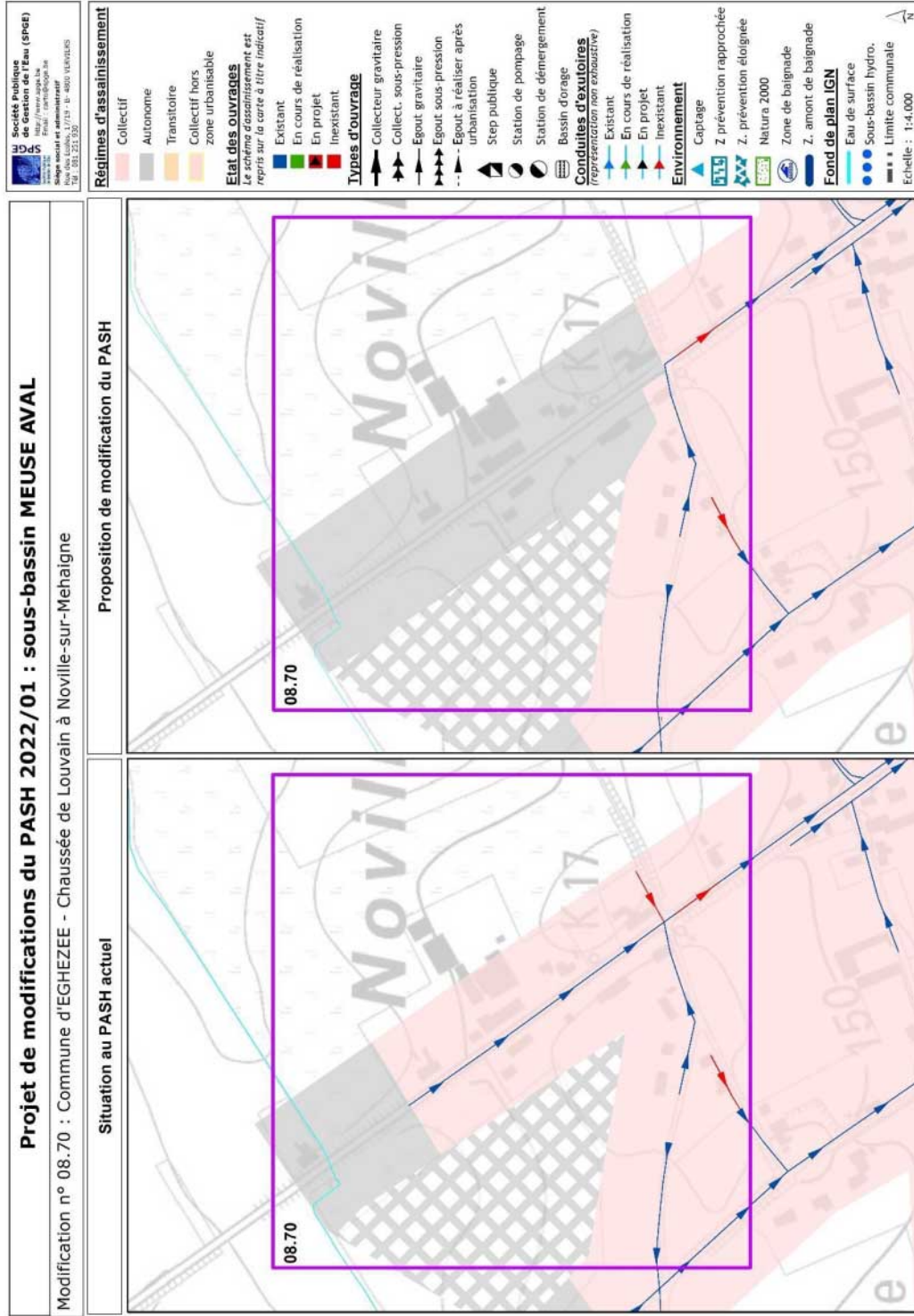
Oppervlaktewaterlichaam	MV03R – Fysisch-chemische toestand 2020: Slecht
Natura 2000 (straal van 500 m)	/
Zwemzone (straal van 500 m)	/
Preventiezone voor waterwinning	/
Overstromingsgevaar door overlopen	/

## BIJLAGE

Studie van de erkende waterzuiveringsinstelling (EWI).



## KAARTUITTREKSEL





# Wijziging nr. 08.71: gemeente EGHEZEE - Rue de Marchovelette te Waret-la-Chaussée

## KENMERKEN

Ontvangstdatum bij de SPGE: 4 januari 2022

Deelstroomgebied - Blad nr.: BENEDENMAAS

Gemeente: EGHEZEE

EWI: INASEP

Wijzigingsnummer (Code SPGE): 08.71

Titel: Wijziging nr. 08.71: gemeente EGHEZEE - Rue de Marchovelette te Waret-la-Chaussée

## BESCHRIJVING

<b>Uitleg</b>	De wijzigingsaanvraag heeft betrekking een deel van de rue de Macchovelette te Waret-la-Chaussée in de gemeente Eghezée, dat momenteel onder de gemeenschappelijke saneringsregeling valt. Er wordt voorgesteld om te schakelen naar een autonome saneringsregeling. Tests hebben uitgewezen dat de bestaande leiding in zuidelijke richting stroomt. Dit is de tegenovergestelde richting dan deze die op het SPDG is aangegeven, wat betekent dat het water van deze huizen niet wordt opgenomen door het bestaande netwerk stroomafwaarts.		
<b>Oppervlakte</b>	+/- 1 ha		
	<b>Vóór</b>		<b>Na</b>
<b>Gemeenschappelijke sanering</b>	10 IE	0 IE	
<b>Autonome sanering</b>	0 IE		10 IE
<b>Voorlopige sanering</b>	0 IE		0 IE
	<b>Totale belasting op termijn</b>		<b>10 IE</b>

## SANERINGSPLAN – TECHNISCH BEKKEN

*De implementatie van een saneringsplan is alleen van toepassing bij een overgang naar gemeenschappelijke sanering*

Zuiveringsstation							
SPGE-code		Naam		Capaciteit		Status	
/		/		/		/	
Riolering		Collectoren		Pompstation(s)		Afvoerleiding	
<b>Bestaand</b>	/	<b>Bestaand</b>	/	<b>Bestaand</b>	/	<b>Bestaand</b>	/
<b>Uit te voeren</b>	/	<b>Uit te voeren</b>	/	<b>Uit te voeren</b>	/	<b>Uit te voeren</b>	/

## MILIEUKENMERKEN

Oppervlaktewaterlichaam	MV03R – Fysisch-chemische toestand 2020: Slecht
Natura 2000 (straal van 500 m)	/
Zwemzone (straal van 500 m)	/
Preventiezone voor waterwinning	/
Overstromingsgevaar door overlopen	/

## BIJLAGE

Studie van de erkende waterzuiveringsinstelling (EWI).

### KAARTUITTREKSEL



# Wijziging nr. 08.72: gemeente EGHEZEE - Rue de Winée te Leuze

## KENMERKEN

Ontvangstdatum bij de SPGE: 4 januari 2022

Deelstroomgebied - Blad nr.: BOVENMAAS - 31/49

Gemeente: EGHEZEE

EWI: INASEP

Wijzigingsnummer (Code SPGE): 08.72

Titel: Wijziging nr. 08.72: gemeente EGHEZEE - Rue de Winée te Leuze

## BESCHRIJVING

<b>Uitleg</b>	De wijzigingsaanvraag heeft betrekking op een deel van de rue de Winnée te Leuze in de gemeente Eghezée, dat momenteel onder de gemeenschappelijke saneringsregeling valt. Er wordt voorgesteld om te schakelen naar een autonome saneringsregeling. Tests hebben uitgewezen dat de bestaande leiding in noordoostelijke richting stroomt. Dit is de tegenovergestelde richting dan deze die op het SPDG is aangegeven, wat betekent dat het water van deze huizen niet wordt opgenomen door het bestaande netwerk stroomafwaarts.		
<b>Oppervlakte</b>			1 ha
	<b>Vóór</b>		<b>Na</b>
<b>Gemeenschappelijke sanering</b>	+/- 8 IE		0 IE
<b>Autonome sanering</b>	0 IE		+/- 8 IE
<b>Voorlopige sanering</b>	0 IE		0 IE
	<b>Totale belasting op termijn</b>		<b>+/- 8 IE</b>

## SANERINGSPLAN – TECHNISCH BEKKEN

*De implementatie van een saneringsplan is alleen van toepassing bij een overgang naar gemeenschappelijke sanering*

Zuiveringsstation							
SPGE-code		Naam		Capaciteit		Status	
/		/		/		/	
Riolering		Collectoren		Pompstation(s)		Afvoerleiding	
<b>Bestaand</b>	/	<b>Bestaand</b>	/	<b>Bestaand</b>	/	<b>Bestaand</b>	/
<b>Uit te voeren</b>	/	<b>Uit te voeren</b>	/	<b>Uit te voeren</b>	/	<b>Uit te voeren</b>	/

## MILIEUKENMERKEN

Oppervlaktewaterlichaam	MV03R – Fysisch-chemische toestand 2020: Slecht
Natura 2000 (straal van 500 m)	/
Zwemzone (straal van 500 m)	/
Preventiezone voor waterwinning	/
Overstromingsgevaar door overlopen	/

## BIJLAGE

Studie van de erkende waterzuiveringsinstelling (EWI).

**KAARTUITTREKSEL**

# Wijziging nr. 08.73: gemeente EGHEZEE - Rue de Bruyères te Waret-la-Chaussée

## KENMERKEN

Ontvangstdatum bij de SPGE: 4 januari 2022

Deelstroomgebied - Blad nr.: BENEDENMAAS - 31/49

Gemeente: EGHEZEE

EWI: INASEP

Wijzigingsnummer (Code SPGE): 08.73

Titel: Wijziging nr. 08.73: gemeente EGHEZEE - Rue de Bruyères te Waret-la-Chaussée

## BESCHRIJVING

<b>Uitleg</b>	De wijzigingsaanvraag heeft betrekking op een deel van de rue des Bruyères te Leuze in de gemeente Eghezée, dat momenteel onder de gemeenschappelijke saneringsregeling valt. Er wordt voorgesteld deze zone om te schakelen naar een gemeenschappelijke saneringsregeling, aangezien deze vier woningen opgenomen zijn bij de collector van Leuze. Het afvalwater wordt geleid naar het bestaande zuiveringsstation van Eghezée en daar behandeld.		
<b>Oppervlakte</b>	0,38 ha		
	<b>Vóór</b>		<b>Na</b>
<b>Gemeenschappelijke sanering</b>	0 IE	10 IE	
<b>Autonome sanering</b>	10 IE	0 IE	
<b>Voorlopige sanering</b>	0 IE	0 IE	
	<b>Totale belasting op termijn</b>		<b>10 IE</b>

## SANERINGSPLAN – TECHNISCH BEKKEN

*De implementatie van een saneringsplan is alleen van toepassing bij een overgang naar gemeenschappelijke sanering*

Zuiveringsstation							
SPGE-code		Naam		Capaciteit		Status	
92035/14		EGHEZEE		5.175 IE		Bestaand	
Riolering		Collectoren		Pompstation(s)		Afvoerleiding	
<b>Bestaand</b>	130 m	<b>Bestaand</b>	/	<b>Bestaand</b>	/	<b>Bestaand</b>	/
<b>Uit te voeren</b>	/	<b>Uit te voeren</b>	/	<b>Uit te voeren</b>	/	<b>Uit te voeren</b>	/

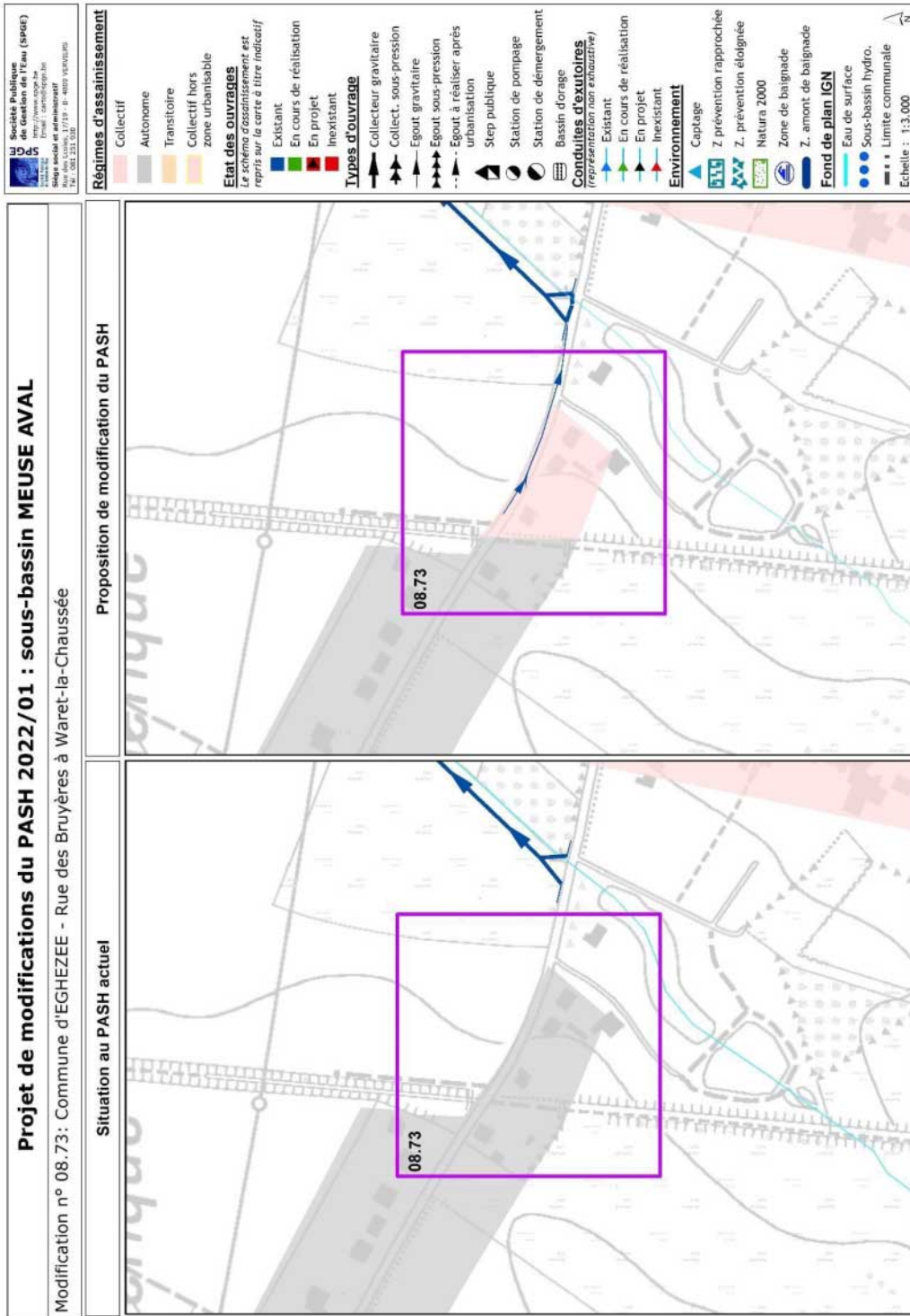
## MILIEUKENMERKEN

Oppervlaktewaterlichaam	MV03R – Fysisch-chemische toestand 2020: Slecht
Natura 2000 (straal van 500 m)	/
Zwemzone (straal van 500 m)	/
Preventiezone voor waterwinning	/
Overstromingsgevaar door overlopen	/

## BIJLAGE

Studie van de erkende waterzuiveringsinstelling (EWI).



**KAARTUITTREKSEL**

# Wijziging nr. 08.74: gemeente OUPEYE - WGLK en IBR van Hallembaye

## KENMERKEN

Ontvangstdatum bij de SPGE: 14 december 2021

Deelstroomgebied - Blad nr.: BENEDENMAAS - 3/49

Gemeente: OUPEYE

EWI: AIDE

Wijzigingsnummer (Code SPGE): 08.74

Titel: Wijziging nr. 08.74: gemeente OUPEYE - WGLK en IBR van Hallembaye

## BESCHRIJVING

<b>Uitleg</b>	De wijzigingsaanvraag heeft betrekking op het woongebied met landelijk karakter en de industriezone van Hallembaye in de gemeente Oupeye, die momenteel onder een voorlopige saneringsregeling vallen. Rekening houdend met de geplande bouw van een pompstation voor het afvalwater van alle bestaande en toekomstige netten in de zones met een gemeenschappelijke saneringsregeling die grenzen aan deze overgangszone, en met de in het SPDG voorziene aanleg van een riool waarop de geplande toekomstige netten zouden worden aangesloten in deze zone, wordt omschakeling naar een gemeenschappelijke saneringsregeling voorgesteld. Het afvalwater wordt naar het rioleringsnetwerk van Haccourt gepompt en behandeld in het zuiveringsstation van Luik-Oupeye.		
<b>Oppervlakte</b>	15,1 ha		
	<b>Vóór</b>		<b>Na</b>
<b>Gemeenschappelijke sanering</b>	0 IE		30 IE
<b>Autonome sanering</b>	0 IE		0 IE
<b>Voorlopige sanering</b>	30 IE		0 IE
	<b>Totale belasting op termijn</b>		<b>30 IE</b>

## SANERINGSPLAN – TECHNISCH BEKKEN

*De implementatie van een saneringsplan is alleen van toepassing bij een overgang naar gemeenschappelijke sanering*

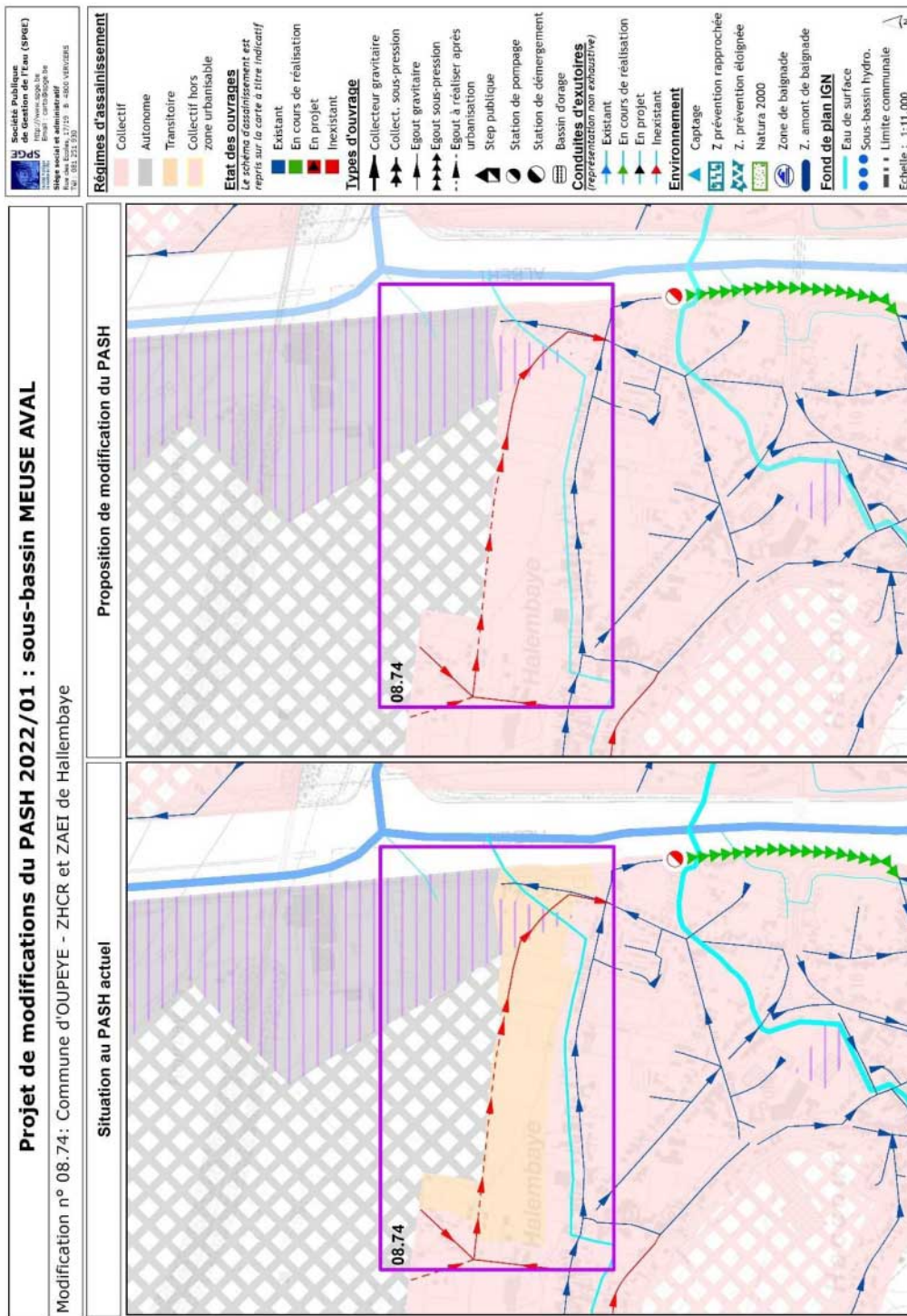
Zuiveringsstation							
SPGE-code		Naam		Capaciteit		Status	
62079/01		LUIK-OUPEYE		446.500 IE		Bestaand	
Riolering		Collectoren		Pompstation(s)		Afvoerleiding	
Bestaand	/	Bestaand	/	Bestaand	/	Bestaand	/
Uit te voeren	/	Uit te voeren	/	Uit te voeren	/	Uit te voeren	/

## MILIEUKENMERKEN

Oppervlaktewaterlichaam	MV35R – Fysisch-chemische toestand 2020: goed
Natura 2000 (straal van 500 m)	BE33004 - Benedenmaas en Middenmaas
Zwemzone (straal van 500 m)	/
Preventiezone voor waterwinning	/
Overstromingsgevaar door overlopen	Hoog

## BIJLAGE

Studie van de erkende waterzuiveringsinstelling (EWI).

**KAARTUITTREKSEL**

# Wijziging nr. 08.75: gemeente HERVE - GOG en GBR van Herve

## KENMERKEN

Ontvangstdatum bij de SPGE: 14 december 2021

Deelstroomgebied - Blad nr.: BENEDENMAAS - 2/15 en 26/49

Gemeente: HERVE

EWI: AIDE

Wijzigingsnummer (Code SPGE): 08.75

Titel: Wijziging nr. 08.75: gemeente HERVE - GOG en GBR van Herve

## BESCHRIJVING

<b>Uitleg</b>	De wijzigingsaanvraag heeft betrekking op een gemeentelijk overleggebied en een zone voor gemengde economische activiteit van Herve, die momenteel onder een voorlopige saneringsregeling vallen. Er wordt voorgesteld om het grootste deel van deze twee zones om te schakelen naar autonome sanering. Gezien de topografie van dit gebied zou de noodzaak tot het bouwen van een pompstation voor aansluiting op het bestaande netwerk immers buitensporige kosten met zich meebrengen. Slechts een deel aan de zuidelijke rand van het GOG zal worden omgeschakeld naar gemeenschappelijke sanering, aangezien dit kan worden aangesloten op het rioleringsnetwerk dat in goede staat verkeert van de rue des Frênes.		
<b>Oppervlakte</b>	26,65 ha		
	<b>Vóór</b>		<b>Na</b>
<b>Gemeenschappelijke sanering</b>	10 IE		22.5 IE
<b>Autonome sanering</b>	0 IE		37.5 IE
<b>Voorlopige sanering</b>	50 IE		0 IE
	<b>Totale belasting op termijn</b>		<b>60 IE</b>

## SANERINGSPLAN – TECHNISCH BEKKEN

*De implementatie van een saneringsplan is alleen van toepassing bij een overgang naar gemeenschappelijke sanering*

Zuiveringsstation							
SPGE-code		Naam		Capaciteit		Status	
63035/01		HERVE		36.500 IE		Bestaand	
Riolering		Collectoren		Pompstation(s)		Afvoerleiding	
Bestaand	200 m	Bestaand	/	Bestaand	/	Bestaand	/
Uit te voeren	/	Uit te voeren	/	Uit te voeren	/	Uit te voeren	/

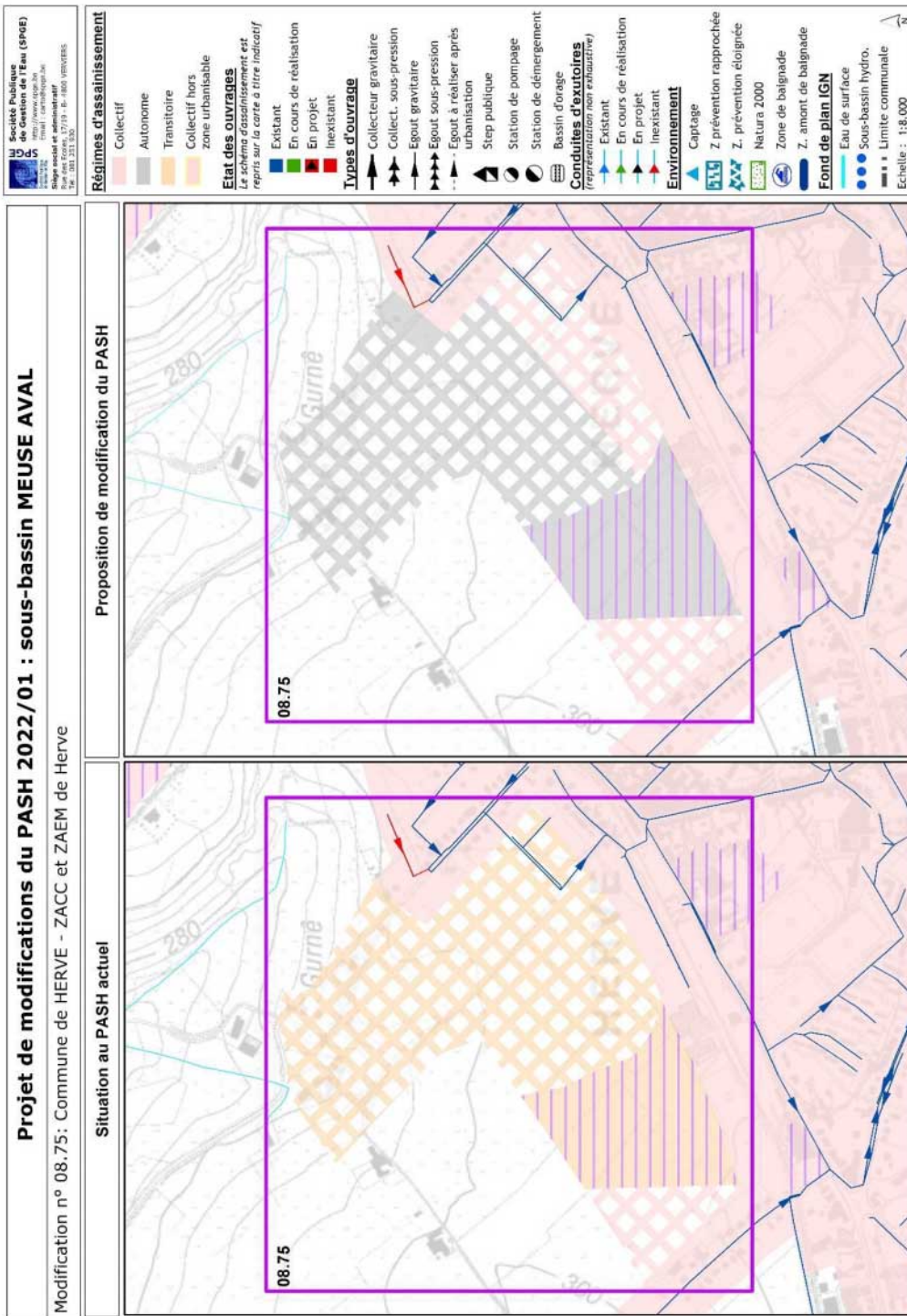
## MILIEUKENMERKEN

Oppervlaktewaterlichaam	MV16R – Fysisch-chemische toestand 2020: Slecht
Natura 2000 (straal van 500 m)	/
Zwemzone (straal van 500 m)	/
Preventiezone voor waterwinning	/
Overstromingsgevaar door overlopen	/

## BIJLAGE

Studie van de erkende waterzuiveringsinstelling (EWI).



**KAARTUITTREKSEL**



# Wijziging nr. 09.29: gemeente SANKT VITH - GOG van het gehucht "Gemeinde"

## KENMERKEN

Ontvangstdatum bij de SPGE: 14 december 2021

Deelstroomgebied - Blad nr.: Moezel – 5/ 27

Gemeente: SANKT VITH

EWI: AIDE

Wijzigingsnummer (Code SPGE): 9:29

Titel: Wijziging nr. 09.29: gemeente SANKT VITH - GOG van het gehucht "Gemeinde"

## BESCHRIJVING

<b>Uitleg</b>	De wijzigingsaanvraag heeft betrekking op het gemeentelijk overleggebied van het gehucht "Gemeinde" ten oosten van de stad Sankt Vith, dat momenteel onder een voorlopige saneringsregeling vallen. Er wordt voorgesteld om te schakelen naar een gemeenschappelijke saneringsregeling. De topografie is immers gunstig voor aansluiting op een toekomstig roleringsnetwer of op het bestaande riool van de Rodterstrasse of de Neudorferstrasse. Bij implementatie van het GOG zal het afvalwater behandeld worden in het bestaande zuiveringsstation van Sankt Vith.		
<b>Oppervlakte</b>	+/- 4,3 ha		
	<b>Vóór</b>		<b>Na</b>
<b>Gemeenschappelijke sanering</b>	0 IE	IE n.b.	
<b>Autonome sanering</b>	0 IE	0 IE	
<b>Voorlopige sanering</b>	IE n.b.	0 IE	
	<b>Totale belasting op termijn</b>		<b>IE n.b.</b>

## SANERINGSPLAN – TECHNISCH BEKKEN

*De implementatie van een saneringsplan is alleen van toepassing bij een overgang naar gemeenschappelijke sanering*

Zuiveringsstation							
SPGE-code		Naam		Capaciteit		Status	
63067/01		SANKT VITH		7.100 IE		Bestaand	
Riolering		Collectoren		Pompstation(s)		Afvoerleiding	
Bestaand	/	Bestaand	/	Bestaand	/	Bestaand	/
Uit te voeren	/	Uit te voeren	/	Uit te voeren	/	Uit te voeren	/

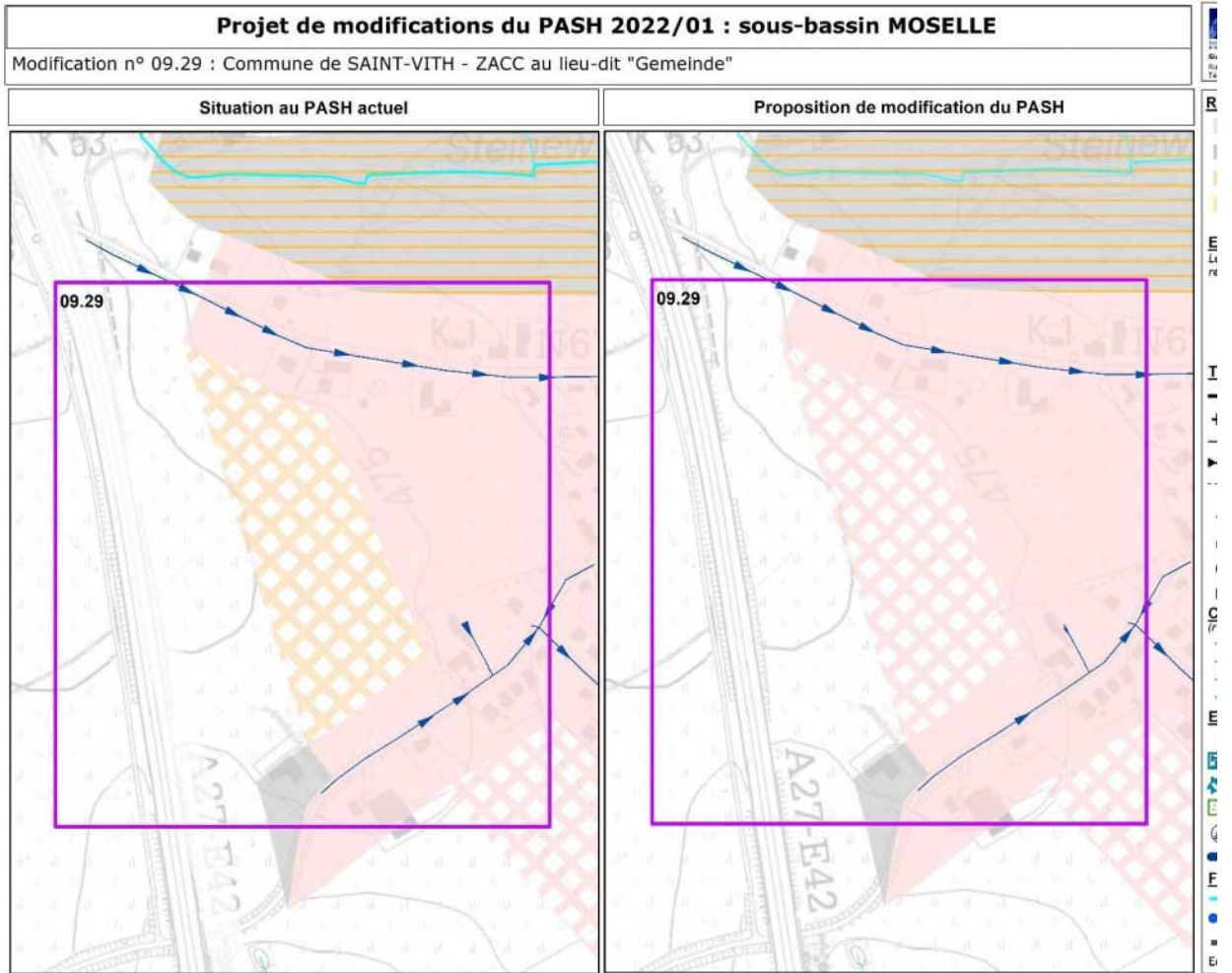
## MILIEUKENMERKEN

Oppervlaktewaterlichaam	MV04R – Fysisch-chemische toestand 2020: middelmatig
Natura 2000 (straal van 500 m)	BE33063 - Vallei en zijrivieren van de Braünlauf
Zwemzone (straal van 500 m)	/
Preventiezone voor waterwinning	/
Overstromingsgevaar door overlopen	/

## BIJLAGE

Studie van de erkende waterzuiveringsinstelling (EWI).

### KAARTUITTREKSEL



Belgisch Staatsblad d.d. 31-05-2024

<http://www.emis.vito.be>



# Wijziging nr. 09.30: gemeente SANKT VITH - GOG en woongebied van de Hünningerweg

## KENMERKEN

**Ontvangstdatum bij de SPGE:** 14 december 2022

**Deelstroomgebied - Blad nr.:** Moezel – 5/ 27

**Gemeente:** SANKT VITH

**EWI:** AIDE

**Wijzigingsnummer (Code SPGE):** 9:30

**Titel:** Wijziging nr. 09.30: gemeente SANKT VITH - GOG en woongebied van de Hünningerweg

## BESCHRIJVING

<b>Uitleg</b>	De wijzigingsaanvraag heeft betrekking op het gemeentelijk overleggebied en het woongebied van de Hünningerweg in de gemeente Sankt Vith, die momenteel onder een voorlopige saneringsregeling vallen. Er wordt voorgesteld een groot deel om te schakelen naar een autonome saneringsregeling. De topografische situatie is immers niet gunstig voor aansluiting op het bestaande rioleringsnetwerk van de aangrenzende straten. Aangezien de topografie van het zuidelijke deel van het ZACC en het woongebied gunstig genoeg is om een toekomstig rioleringsnetwerk aan te sluiten op het bestaande netwerk van de Malmedeverstrasse, zullen deze gebieden worden omgeschakeld naar een gemeenschappelijke saneringsregeling. Het afvalwater zal worden behandeld in het bestaande zuiveringsstation Sankt Vith.		
<b>Oppervlakte</b>	+/- 35,2 ha		
	<b>Vóór</b>		<b>Na</b>
<b>Gemeenschappelijke sanering</b>	0 IE		45 IE
<b>Autonome sanering</b>	0 IE		5 IE
<b>Voorlopige sanering</b>	50 IE		0 IE
	<b>Totale belasting op termijn</b>		<b>50 IE</b>

## SANERINGSPLAN – TECHNISCH BEKKEN

*De implementatie van een saneringsplan is alleen van toepassing bij een overgang naar gemeenschappelijke sanering*

Zuiveringsstation							
SPGE-code		Naam		Capaciteit		Status	
63067/01		SANKT VITH		7.100 IE		Bestaand	
Riolering		Collectoren		Pompstation(s)		Afvoerleiding	
<b>Bestaand</b>	/	<b>Bestaand</b>	/	<b>Bestaand</b>	/	<b>Bestaand</b>	/
<b>Uit te voeren</b>	550 m	<b>Uit te voeren</b>	/	<b>Uit te voeren</b>	/	<b>Uit te voeren</b>	/

## MILIEUKENMERKEN

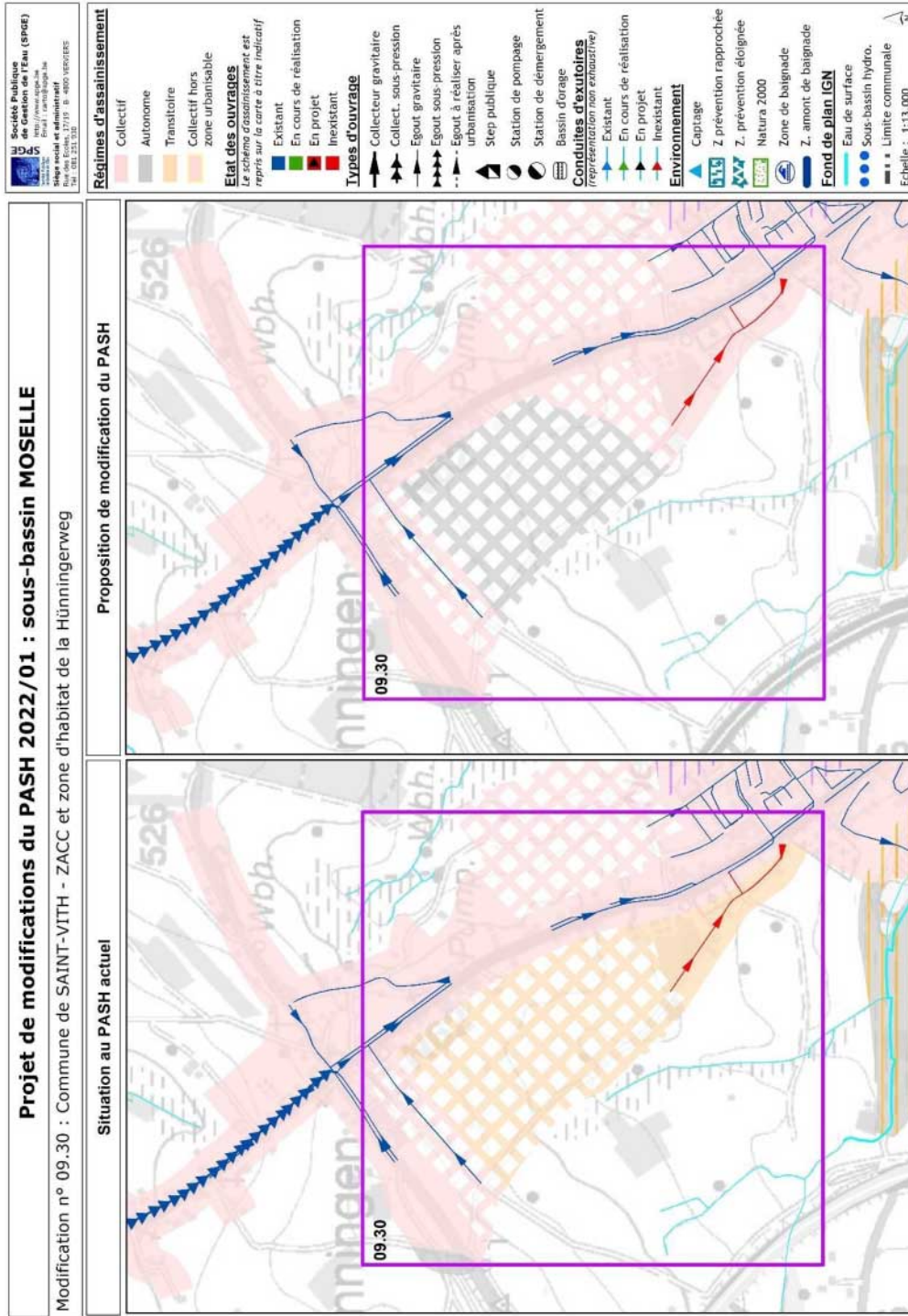
Oppervlaktewaterlichaam	MV04R – Fysisch-chemische toestand 2020: middelmatig
Natura 2000 (straal van 500 m)	/
Zwemzone (straal van 500 m)	/
Preventiezone voor waterwinning	/
Overstromingsgevaar door overlopen	/

## BIJLAGE

Studie van de erkende waterzuiveringsinstelling (EWI).

Wijziging nr. 09.24: gemeente VAUX-SUR-SURE – Chaussée de Neufchâteau

## KAARTUITTREKSEL



# Wijziging nr. 11.42: gemeente GERPINNES – Rue de Presles te Villers-Poterie

## KENMERKEN

Ontvangstdatum bij de SPGE: 13 september 2021

Deelstroomgebied - Blad nr.: SAMBER – 22/41

Communes: GERPINNES

EWI: IGRETEC

Wijzigingsnummer (Code SPGE): 11.42

Titel: Wijziging nr. 11.42: gemeente GERPINNES – Rue de Presles te Villers-Poterie

## BESCHRIJVING

<b>Uitleg</b>	De wijzigingsaanvraag heeft betrekking op een deel van de Rue de Presles in Villers-Poterie in de gemeente Gerpennes, dat momenteel onder een autonome saneringsregeling valt. Vanwege overlast door afvalwater dat in een greppel stroomt, wordt voorgesteld om deze zone om te schakelen naar een gemeenschappelijke saneringsregeling. Het afvalwater van 11 woningen (6 woningen die onder de wijziging vallen en 5 woningen die momenteel onder gemeenschappelijke sanering vallen, maar niet worden behandeld) zou in een leiding worden verzameld en via een pompstation en een afvoerleiding naar het bestaande zuiveringsstation van Roselies worden geleid.		
<b>Oppervlakte</b>	0,48 ha		
	<b>Vóór</b>	<b>Na</b>	
<b>Gemeenschappelijke sanering</b>	0 IE	15 IE	
<b>Autonome sanering</b>	15 IE	0 IE	
<b>Voorlopige sanering</b>	0 IE	0 IE	
	<b>Totale belasting op termijn</b>		<b>15 IE</b>

## SANERINGSPLAN – TECHNISCH BEKKEN

*De implementatie van een saneringsplan is alleen van toepassing bij een overgang naar gemeenschappelijke sanering*

Zuiveringsstation							
SPGE-code		Naam		Capaciteit		Status	
52074/01		ROSELIES		127.000 IE		Bestaand	
Riolering		Collectoren		Pompstation(s)		Afvoerleiding	
<b>Bestaand</b>	/	<b>Bestaand</b>	/	<b>Bestaand</b>	/	<b>Bestaand</b>	/
<b>Uit te voeren</b>	200 m	<b>Uit te voeren</b>	/	<b>Uit te voeren</b>	1	<b>Uit te voeren</b>	200 m

## MILIEUKENMERKEN

Oppervlaktewaterlichaam	SA18R – Fysisch-chemische toestand 2020: middelmatig
Natura 2000 (straal van 500 m)	/
Zwemzone (straal van 500 m)	/
Preventiezone voor waterwinning	/
Overstromingsgevaar door overlopen	/

## BIJLAGE

Studie van de erkende waterzuiveringsinstelling (EWI).



## KAARTUITTREKSEL



# Wijziging nr. 12.75: gemeente MEIX-DEVANT-VIRTON - Rue Bousserez te Sommethonne

## KENMERKEN

Ontvangstdatum bij de SPGE: 9 juli 2021

Deelstroomgebied - Blad nr.: SEMOIS-SCHIERS – 38/43

Gemeente: MEIX-DEVANT-VIRTON

EWI: IDELUX EAU

Wijzigingsnummer (Code SPGE): 12.75

Titel: Wijziging nr. 12.75: gemeente MEIX-DEVANT-VIRTON - Rue Bousserez te Sommethonne

## BESCHRIJVING

<b>Uitleg</b>	De aanvraag heeft betrekking op de rue Bousserez te Sommethonne in de gemeente Meix-Devant-Virton, met name voor het deel dat onder een autonome saneringsregeling valt. Er wordt voorgesteld de zone om te schakelen naar een gemeenschappelijke saneringsregeling, rekening houdend met het nieuwe saneringsplan van het dorp (waarvoor de werkzaamheden gepland zijn) dat de mogelijkheid zal bieden het afvalwater van deze woningen op te nemen. Bovendien vormt de afwezigheid van een individueel zuiveringssysteem IZS in deze straat eveneens een argument voor gemeenschappelijke sanering.		
<b>Oppervlakte</b>	+/- 3,5 ha		
	<b>Vóór</b>		<b>Na</b>
<b>Gemeenschappelijke sanering</b>	0 IE		30 IE
<b>Autonome sanering</b>	30 IE		0 IE
<b>Voorlopige sanering</b>	0 IE		0 IE
	<b>Totale belasting op termijn</b>		<b>30 IE</b>

## SANERINGSPLAN – TECHNISCH BEKKEN

*De implementatie van een saneringsplan is alleen van toepassing bij een overgang naar gemeenschappelijke sanering*

Zuiveringsstation							
SPGE-code		Naam		Capaciteit		Status	
85024/02		SOMMETHONNE		300 IE		Gepland	
Riolering		Collectoren		Pompstation(s)		Afvoerleiding	
<b>Bestaand</b>	/	<b>Bestaand</b>	/	<b>Bestaand</b>	/	<b>Bestaand</b>	/
<b>Uit te voeren</b>	/	<b>Uit te voeren</b>	/	<b>Uit te voeren</b>	/	<b>Uit te voeren</b>	/

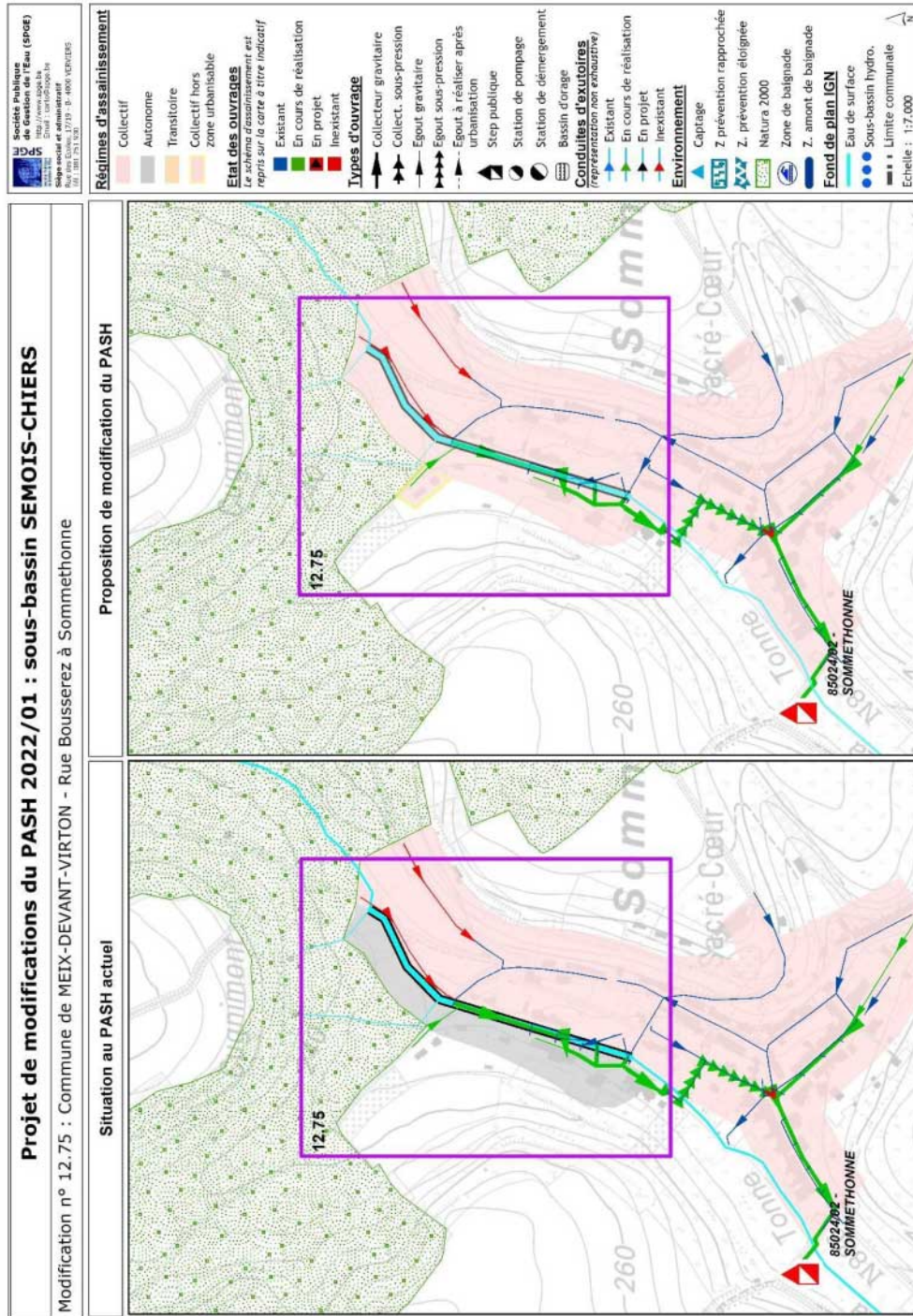
## MILIEUKENMERKEN

Oppervlaktewaterlichaam	SC39R – Fysisch-chemische toestand 2020: goed
Natura 2000 (straal van 500 m)	BE34063 - Valleien van de Chevratte
Zwemzone (straal van 500 m)	/
Preventiezone voor waterwinning	/
Overstromingsgevaar door overlopen	/

## BIJLAGE

Studie van de erkende waterzuiveringsinstelling (EWI).

## KAARTUITTREKSEL



# Wijziging nr. 14.31: gemeenten PEPINSTER en THEUX – zone voor openbare dienstverlening en gemeenschappelijke uitrusting van Tanocrémont

## KENMERKEN

**Ontvangstdatum bij de SPGE:** 14 december 2021

**Deelstroomgebied - Blad nr.:** VESDER – 08/15

**Gemeenten:** PEPINSTER en THEUX

**EWI:** AIDE

**Wijzigingsnummer (Code SPGE):** 14.31

**Titel:** Wijziging nr. 14.31: gemeenten PEPINSTER en THEUX – gebieden voor openbare dienstverlening en gemeenschappelijke uitrusting van Tanocrémont

## BESCHRIJVING

<b>Uitleg</b>	De wijzigingsaanvraag heeft betrekking op de zone voor openbare dienstverlening en gemeenschappelijke uitrusting van Tanocrémont in de gemeenten Pepinster en Theux, die momenteel onder een voorlopige saneringsregeling valt. Gezien er geen bouwplannen zijn op korte of middellange termijn en gezien de afwezigheid van een rioleringsnetwerk in de buurt, wordt voorgesteld om te schakelen naar een autonome saneringsregeling.		
<b>Oppervlakte</b>	39,3 ha		
	<b>Vóór</b>	<b>Na</b>	
<b>Gemeenschappelijke sanering</b>	0 IE	0 IE	
<b>Autonome sanering</b>	0 IE	IE n.b.	
<b>Voorlopige sanering</b>	IE n.b.	0 IE	
	<b>Totale belasting op termijn</b>		<b>IE n.b.</b>

## SANERINGSPLAN – TECHNISCH BEKKEN

*De implementatie van een saneringsplan is alleen van toepassing bij een overgang naar gemeenschappelijke sanering*

Zuiveringsstation							
SPGE-code		Naam		Capaciteit		Status	
/		/		/		/	
Riolering		Collectoren		Pompstation(s)		Afvoerleiding	
<b>Bestaand</b>	/	<b>Bestaand</b>	/	<b>Bestaand</b>	/	<b>Bestaand</b>	/
<b>Uit te voeren</b>	/	<b>Uit te voeren</b>	/	<b>Uit te voeren</b>	/	<b>Uit te voeren</b>	/

## MILIEUKENMERKEN

Oppervlaktewaterlichaam	VE18R – Fysisch-chemische toestand 2020: middelmatig
Natura 2000 (straal van 500 m)	/
Zwemzone (straal van 500 m)	/
Preventiezone voor waterwinning	/
Overstromingsgevaar door overlopen	/

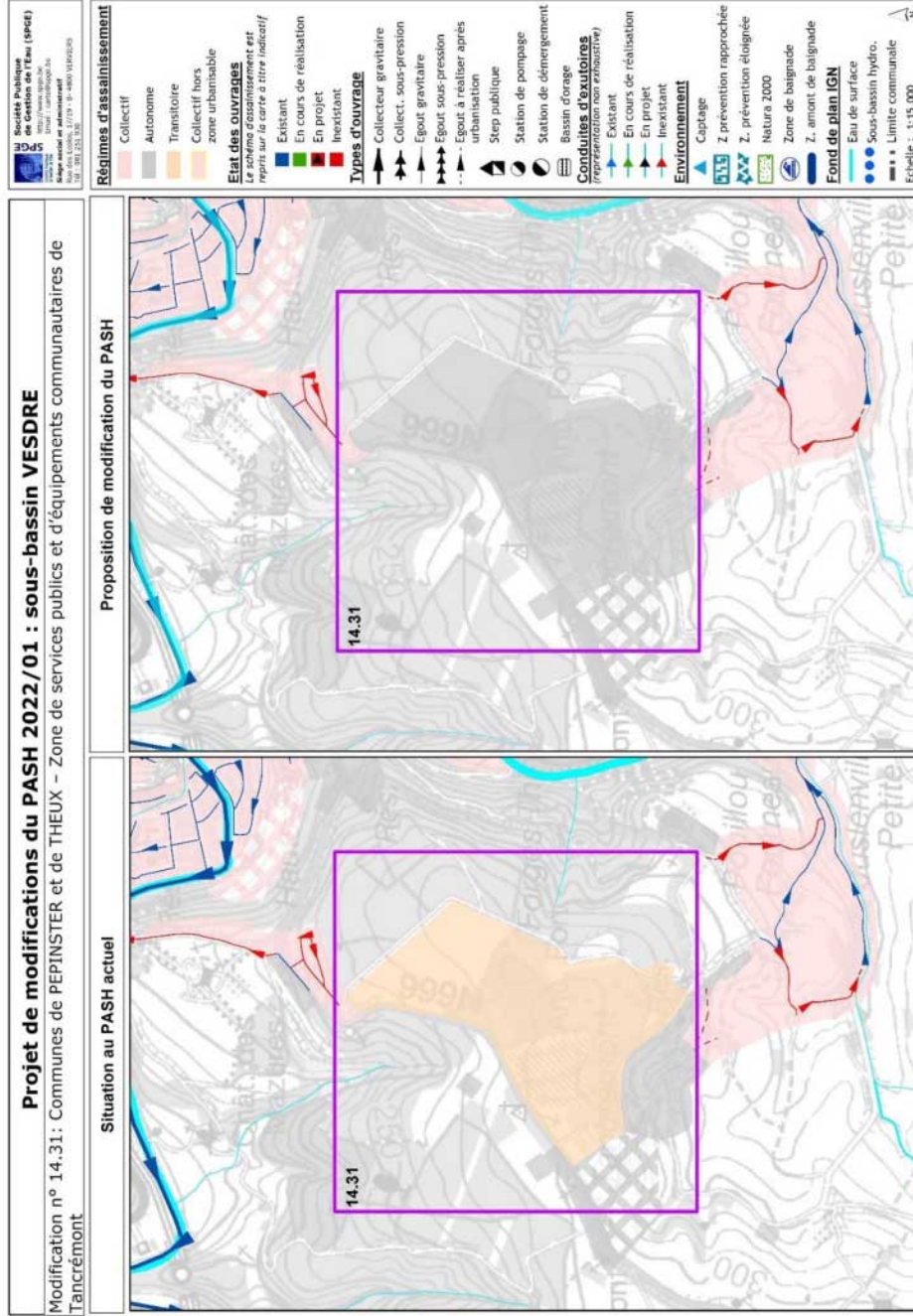
## BIJLAGE

Wijziging nr. 14.31: gemeenten PEPINSTER en THEUX – zone voor openbare dienstverlening en gemeenschappelijke uitrusting

van Tanocrémont

Studie van de erkende waterzuiveringsinstelling (EWI).



**KAARTUITTREKSEL**

Wijziging nr. 14.31: gemeenten PEPINSTER en THEUX – gebieden voor openbare dienstverlening en gemeenschappelijke uitrusting van Tancremont