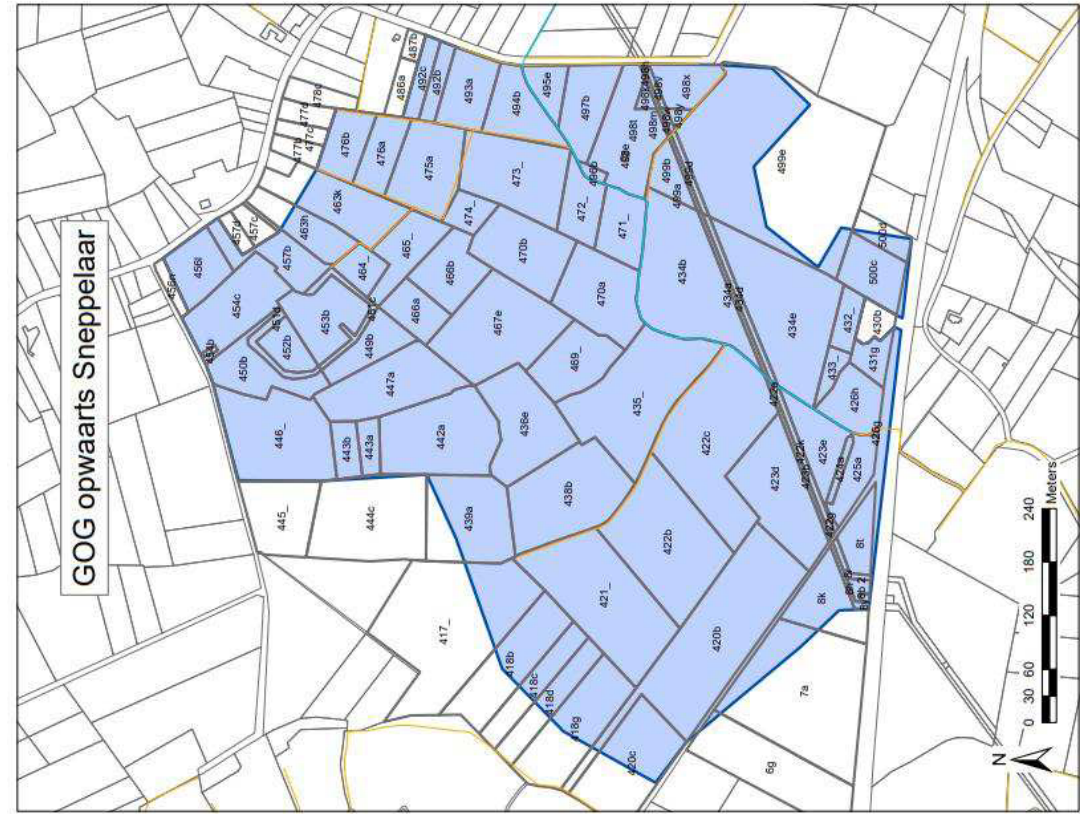


**(10) Informatie over de afgebakende overstromingsgebieden**

- Afbakening overstromingsgebieden in Benedenscheidebekken, Dijle-Zennebekken, Maasbekken, Bovenscheidebekken (bekkenspecifieke delen).

**Overstromingsgebied opwaarts Snappelaar op de Vliet-Molenbeek (Benedenscheidebekken)**

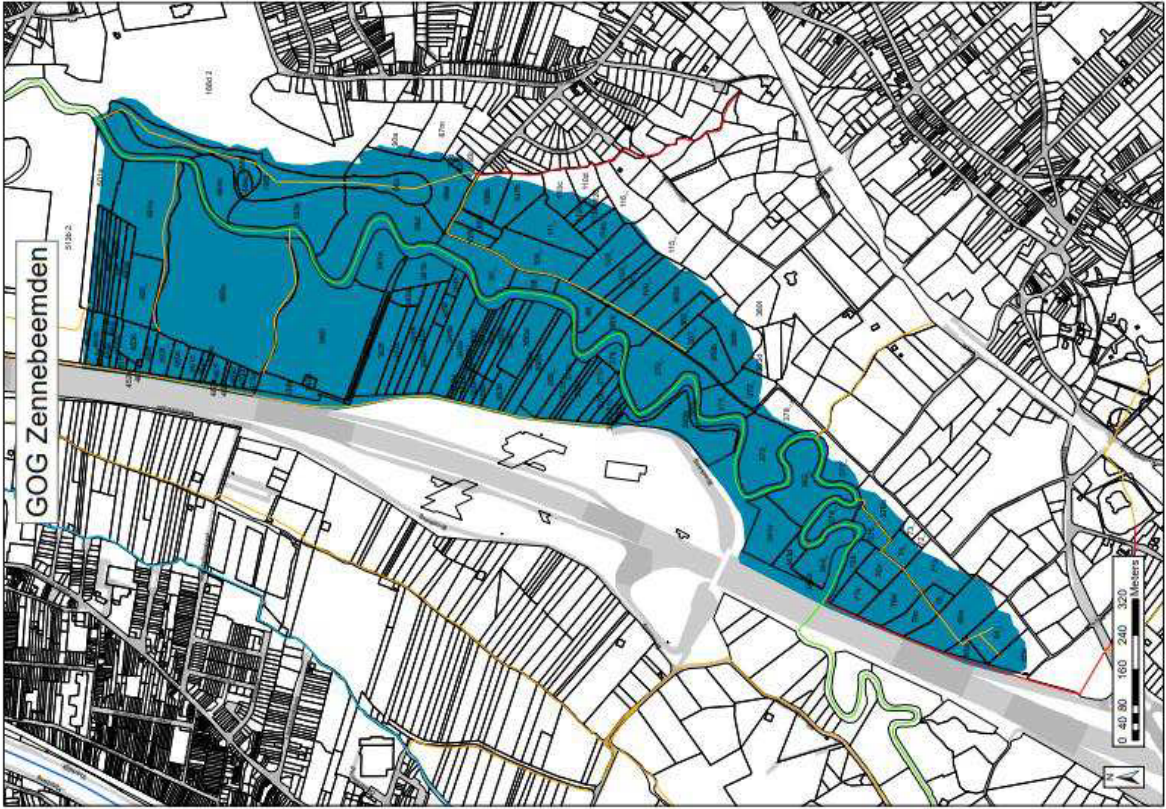
Kadastrale percelen die geheel of gedeeltelijk in het overstromingsgebied liggen:

- **Londerzeel 1ste afdeling sectie A** nr. 417, 418B, 418C, 418D, 418G, 420B, 420C, 421, 422B, 422C, 422E, 422G, 422K, 422L, 423B, 423D, 423E, 424A, 425A, 426G, 426H, 431G, 432, 433, 434A, 434B, 434D, 434E, 435, 436E, 438B, 439A, 442A, 443A, 443B, 444C, 445, 446, 447A, 449B, 450B, 451C, 451D, 452B, 453B, 454B, 454C, 456L, 456N, 457B, 457C, 457D, 463H, 463K, 464, 465, 466A, 466B, 467E, 469, 470A, 470B, 471, 472, 473, 474, 475A, 476A, 476B, 477B, 477C, 477D, 478C, 486A, 487B, 492B, 492C, 493A, 494B, 495E, 496B, 497B, 498E, 498H, 498K, 498X, 498V, 498M, 498N, 498P, 498W, 498Y, 498T, 499A, 499B, 499D, 499E, 500C, 500D
- **Londerzeel 1ste afdeling sectie G** nr. 6G, 7A, 8B2, 8H, 8K, 8R, 8T, 8Y.

## Overstromingsgebied Zennebeemden op de Zenne te Beersel - Sint-Pieters-Leeuw – Drogenbos (Dijle-Zennebekken)

Kadastrale percelen die geheel of gedeeltelijk in het overstromingsgebied liggen:

- **Drogenbos sectie B** nr. 166D2, 185C, 185F
- **Beersel 1ste afdeling sectie A** nr. 87M, 90A, 93D, 93L, 93M, 96C, 96D, 96E, 97, 98, 99, 100, 101, 102, 103, 104, 105A, 105B, 106B, 107B, 110C, 110D, 111, 112C, 112D, 113B, 114B, 115, 116, 360T, 363D, 365D, 366, 367, 368B, 368C, 369, 370, 371, 372, 373, 374, 375, 376A, 377, 378
- **Beersel 1ste afdeling sectie C** nr. 69A, 70, 71A, 72, 73, 74, 75B, 76A, 77C, 78D, 79C, 83A, 84, 85B, 341E, 342, 343D, 344, 345D
- **Sint-Pieters-Leeuw 7de afdeling sectie A** nr. 443C, 444C, 447E, 448E, 449, 450G, 451F, 452E, 453B, 453C, 454F, 455F, 460C, 461C, 462E, 466C, 467C, 467E, 467F, 468E, 469C, 470D, 472G, 484A, 484B, 484C, 485A, 491A, 492, 493A, 494, 495A, 495B, 496, 497, 498, 501A, 513B2
- **Sint-Pieters-Leeuw 7de afdeling sectie B** nr. 339K, 340E, 340F, 341A, 341B, 342D, 342E, 342F, 343A, 343C, 344A, 345A, 346B, 346C, 346D, 348A, 349A, 350D, 350E, 350F, 351, 352A, 353A, 354, 358F, 358G, 359B, 359C, 360D, 363B, 365A, 366A, 368, 372C, 374C, 376C, 377C, 378, 379C, 381C, 383K, 383L, 393B, 393.



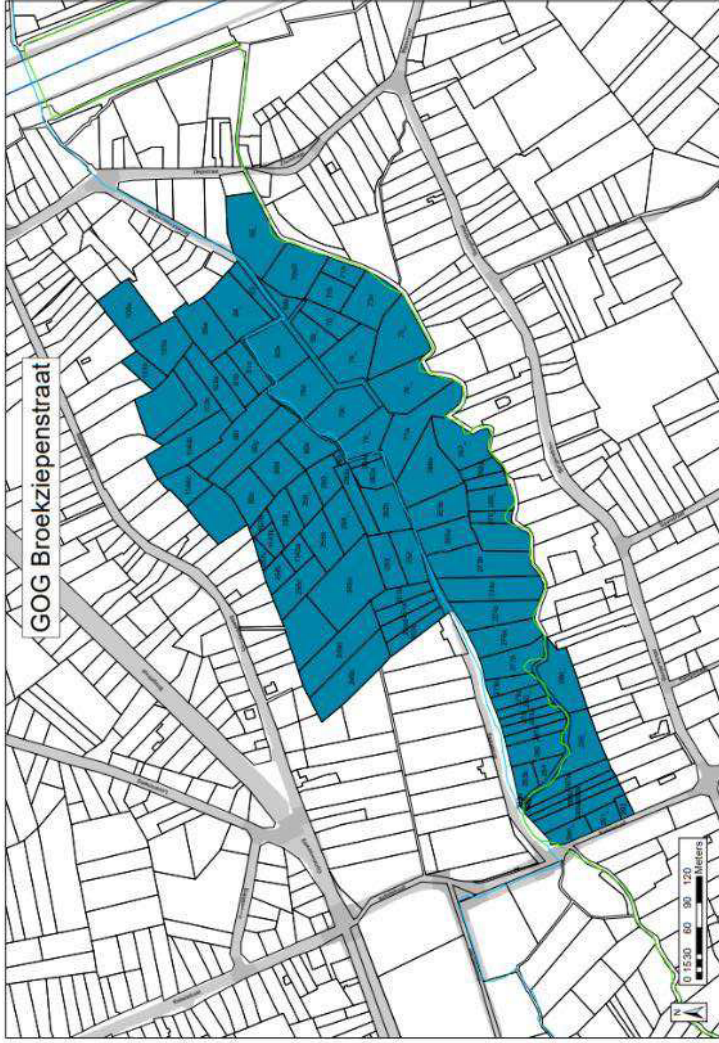


**Overstromingsgebied Woluwedal op de Woluwe te Zaventem (Dijle-Zennebekken)**

Kadastrale percelen die geheel of gedeeltelijk in het overstromingsgebied liggen:

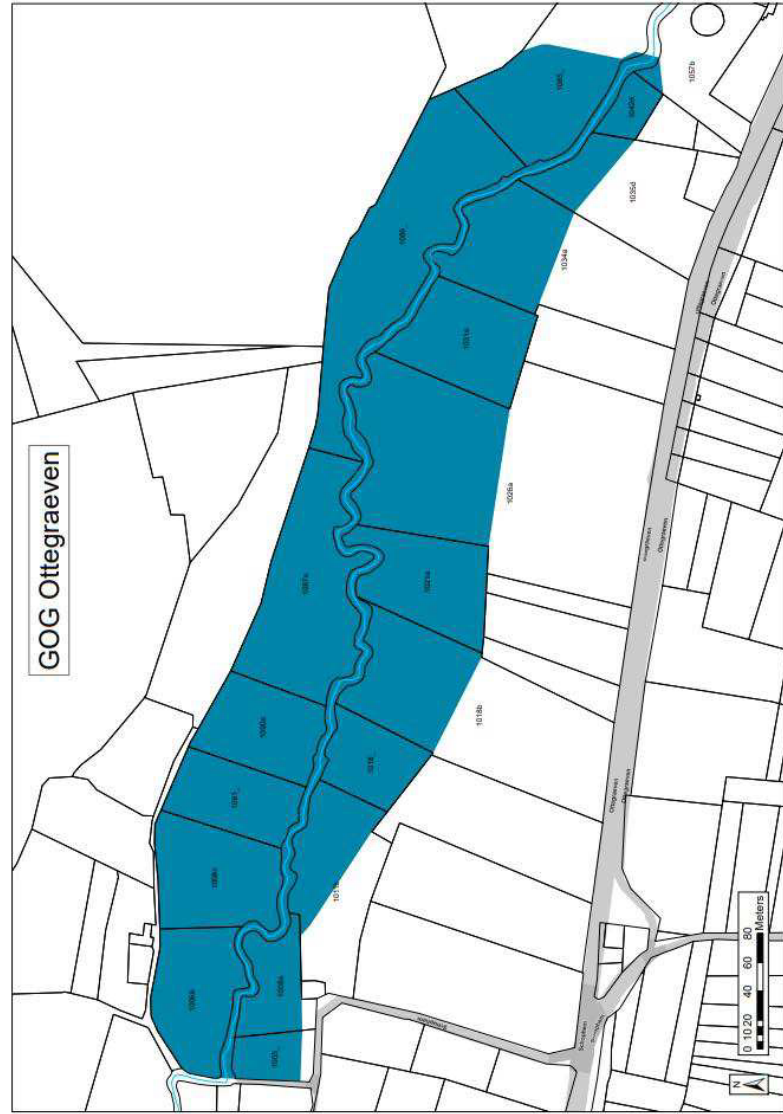
- **Zaventem 5de afdeling sectie A** nr. 232D, 232H, 232M, 252E2, 252K, 252W, 252W2, 252X2.

## Overstromingsgebied Broekziepenstraat op de Bosbeek te Maaseik (Maasbekken)



Kadastrale percelen die geheel of gedeeltelijk in het overstromingsgebied liggen:

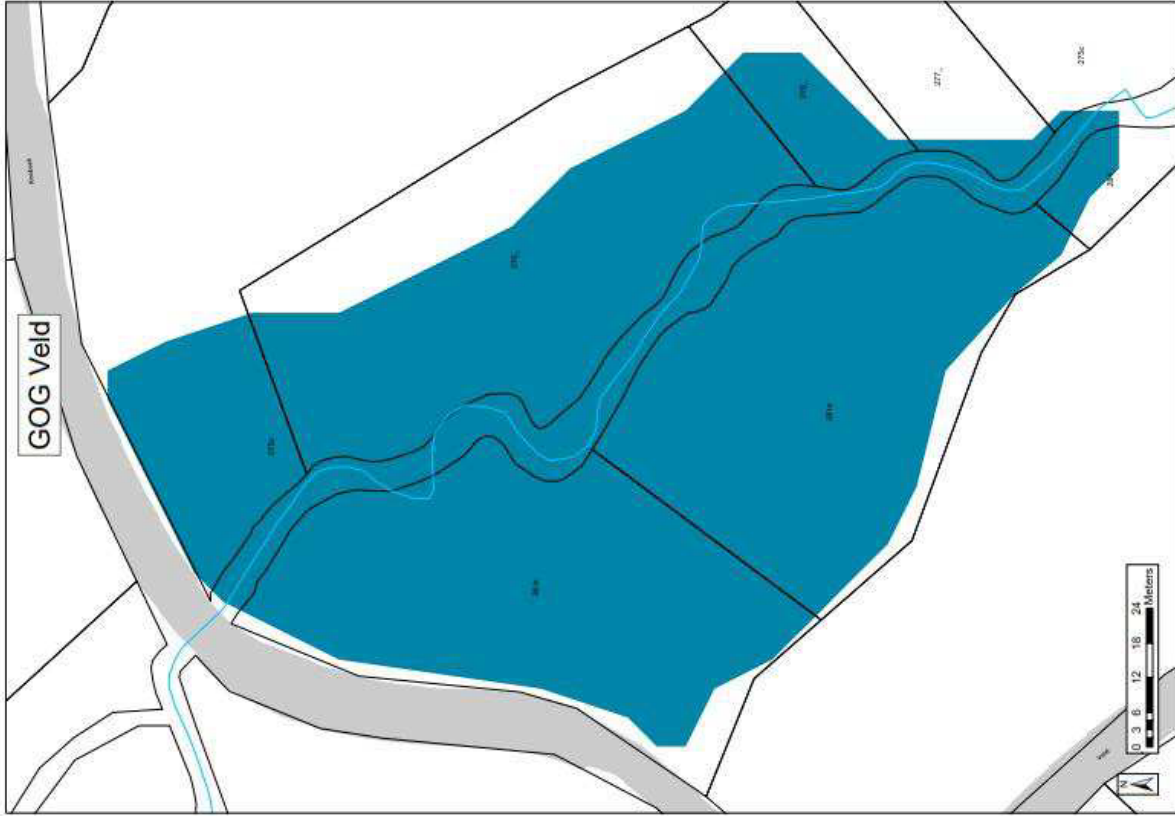
- **Maaseik 2de afdeling sectie C** nr. 65, 68A, 69, 70, 70/02A, 71A, 71B, 73A, 74, 75, 76, 77A, 78, 79C, 79D, 80C, 80D, 80E, 80F, 80G, 81A, 81B, 82B, 83, 84, 85A, 100A, 101A, 101B, 102A, 102C, 245A, 249C, 249D, 250C, 250D, 251A, 251B, 252, 253, 254, 255A, 255C, 256B, 257B, 257C, 258, 259, 260, 261, 262A, 262B, 263A, 264A, 265A, 265B, 266A, 267, 268A, 269, 270, 273B, 274C, 274E, 276A, 277B, 278C, 278D, 279, 280, 281A, 281B, 282, 283A, 283B, 284, 285, 286, 287A, 287B, 288B, 288C, 289A, 290, 291, 292, 1143A, 1143B, 1144B, 1144C.

**Overstromingsgebied Ottegraeven op de Voer te Voeren (Maasbekken)**

Kadastrale percelen die geheel of gedeeltelijk in het overstromingsgebied liggen:

- **Voeren 6de afdeling sectie C** nr. 1003, 1006B, 1006C, 1008A, 1011B, 1016, 1018B, 1021A, 1026A, 1031A, 1034A, 1035D, 1042D, 1057B, 1085, 1086, 1087A, 1090A, 1091.

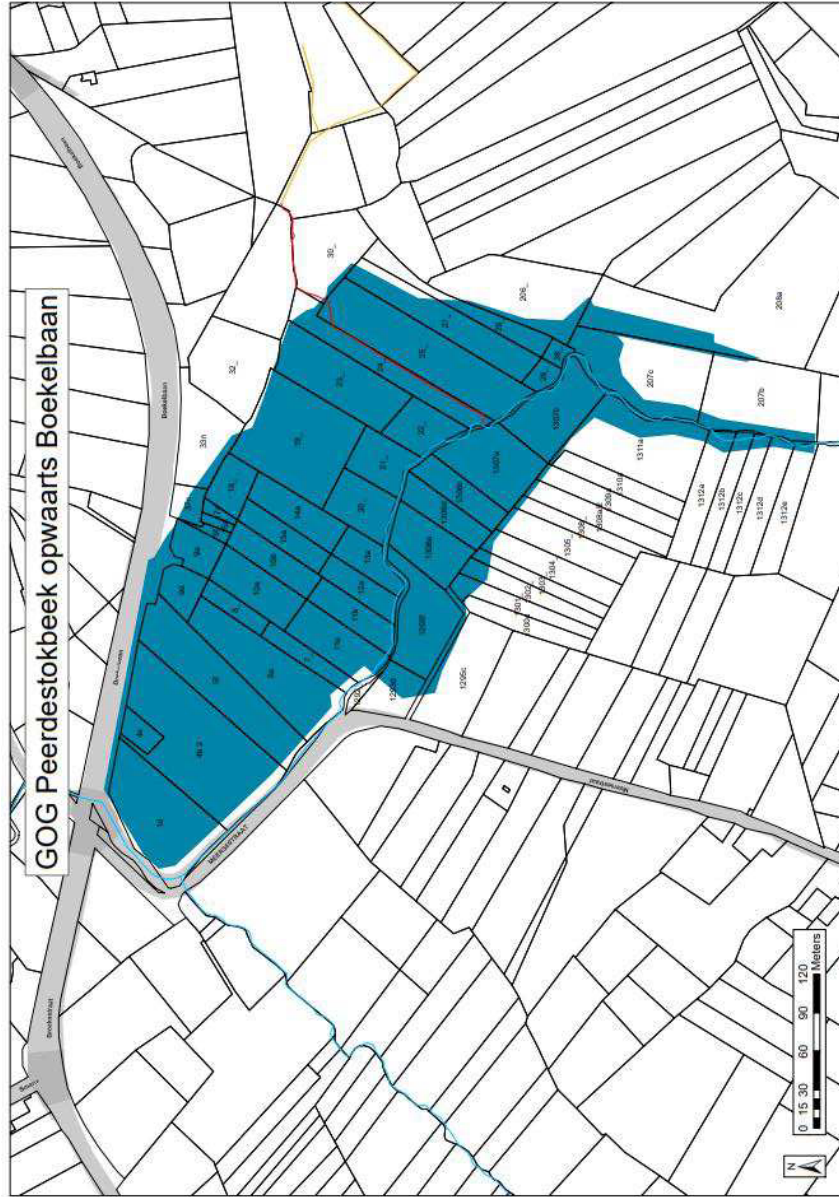
## Overstromingsgebied Veld op de Voer te Voeren (Maasbekken)



Kadastrale percelen die geheel of gedeeltelijk in het overstromingsgebied liggen:

- **Voeren 4de afdeling sectie A** nr. 275C, 277, 278, 279, 281B, 281C, 284.



**Overstromingsgebied opwaarts de Boekelbaan op de Peerdestokbeek (Bovenscheidebekken)**

Kadastrale percelen die geheel of gedeeltelijk in het overstromingsgebied liggen:

- **Zwalm 10de afdeling sectie B** nr. 1D, 4B<sup>2</sup>, 4X, 5F, 6A, 7, 8, 9D, 9E, 9F, 10A, 10B, 11A, 11B, 12A, 13A, 14A, 15A, 16A, 17A, 18, 19, 20, 21, 22, 23, 24, 25, 26, 27, 28, 29, 30, 32, 33N, 37C, 206, 207B, 207C, 208A
- **Horebeke 1ste afdeling sectie A** nr. 1292, 1293D, 1293F, 1295C, 1300D, 1301, 1302, 1303, 1304, 1305, 1306C, 1306D, 1306E, 1307A, 1307B, 1308, 1308A<sup>2</sup>, 1309A, 1310A, 1311A, 1312A, 1312B, 1312C, 1312D, 1312E.