

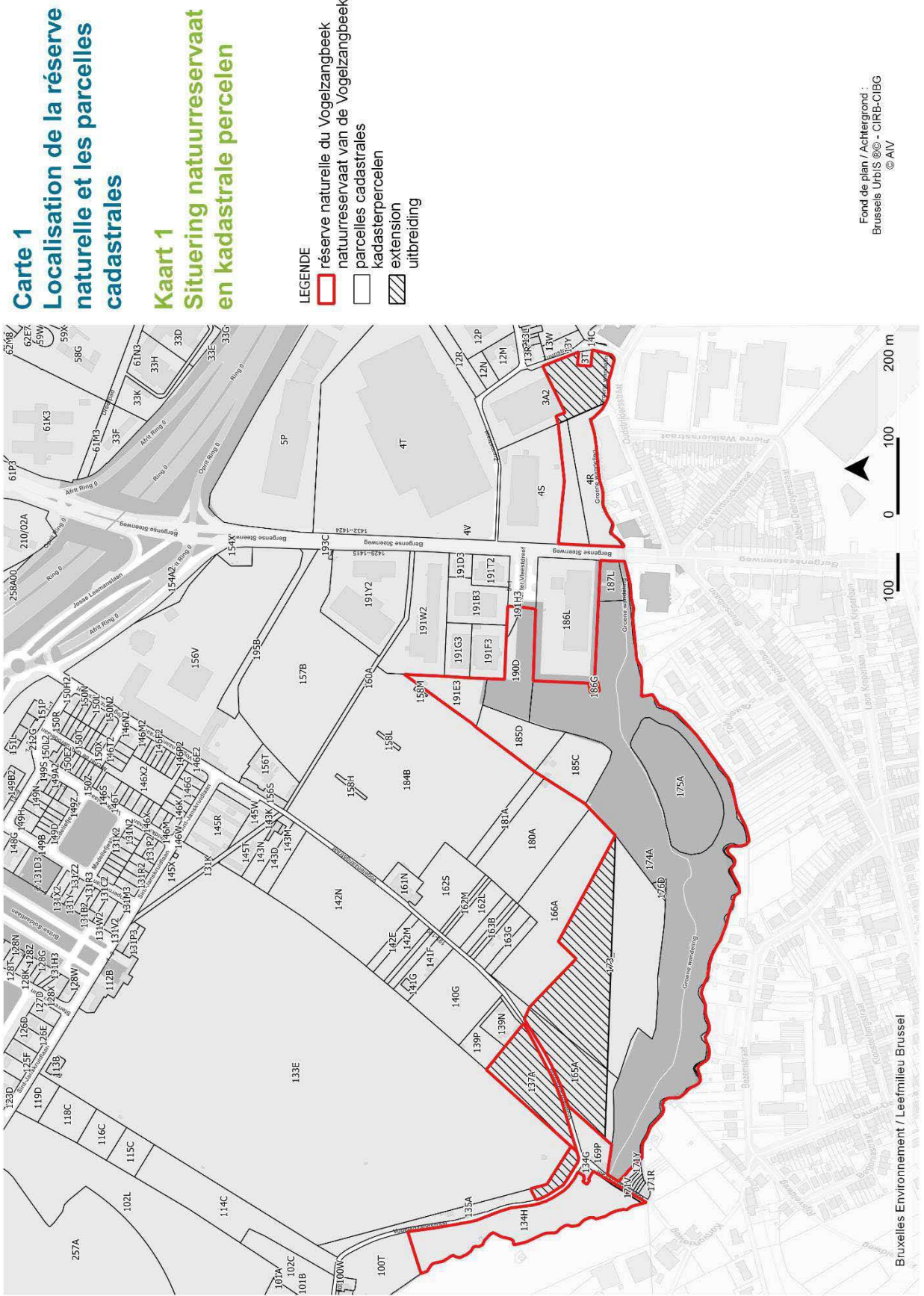
BRUSSELS HOOFDSTEDELIJK GEWEST

[C – 2022/20936]

10 MAART 2022. — Besluit van de Brusselse Hoofdstedelijke Regering houdende wijziging vna het erkend natuurreervaat Vogelzangbeek in Anderlecht. — Addendum

In het *Belgisch Staatsblad* van 11 mei 2022, pagina 42281 tot 42282, akte 2022/20638 dienen de bijlagen toegevoegd te worden.

Annexe 1 – Bijlage 1



Carte 2
Localisation des routes
et chemins dans la
réserve naturelle

Kaart 2
Situering van de wegen en
paden in het
natuurreservaat

- LEGENDE**
- Routes et chemins
 - Wegen en paden
 - ▭ réserve naturelle du Vogelzangbeek
 - ▭ natuurreservaat van de Vogelzangbeek



Bruxelles Environnement / Leefmilieu Brussel

Vu pour être annexé à l'arrêté du Gouvernement de la Région de Bruxelles-Capitale du 10 mars 2022 portant désignation de la réserve naturelle agréée Vogelzangbeek à Anderlecht

Gezien om als bijlage te worden gevoegd bij het besluit van de Brusselse Hoofdstedelijke Regering van 22 maart 2022 tot aanwijzing van het erkend natuurrreservaat Vogelzangbeek in Anderlecht

Pour le Gouvernement de la Région de Bruxelles-Capitale,

Voor de Brusselse Hoofdstedelijke Regering

Le Ministre-Président du Gouvernement de la Région de Bruxelles-Capitale

De Minister-president van de Brusselse Hoofdstedelijke Regering

Rudi VERVOORT

Le Ministre de la Transition climatique, de l'Environnement, de l'Energie et de la Démocratie participative

De Minister van Klimaattransitie, Leefmilieu, Energie en Participatieve Democratie

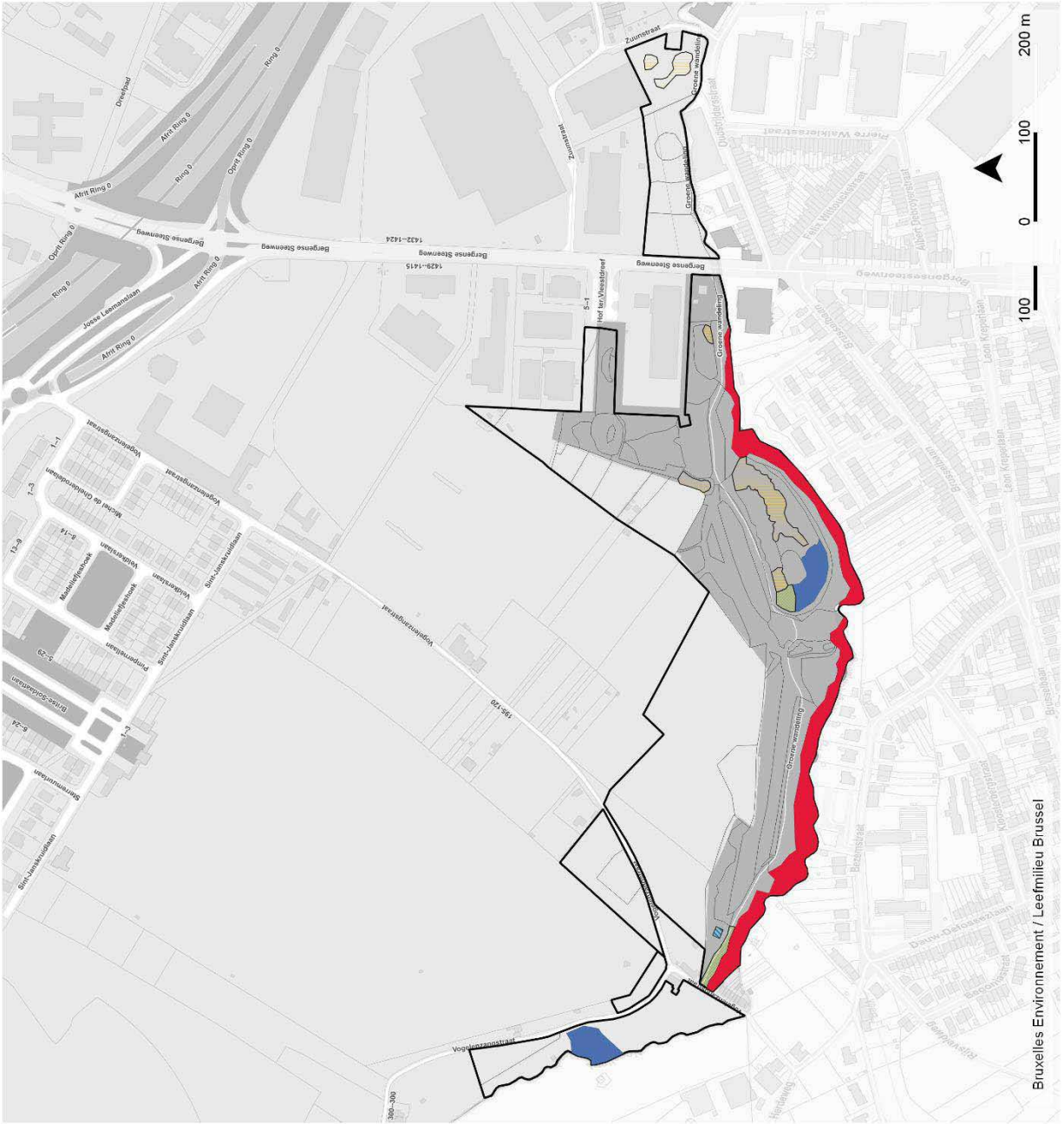
Alain MARON

Annexe 2 – Bijlage 2

Carte 3.1
Objectifs de conservation: habitats d'intérêt communautaires

Kaart 3.1
Instandhoudingsdoelen: habitats van communautair belang

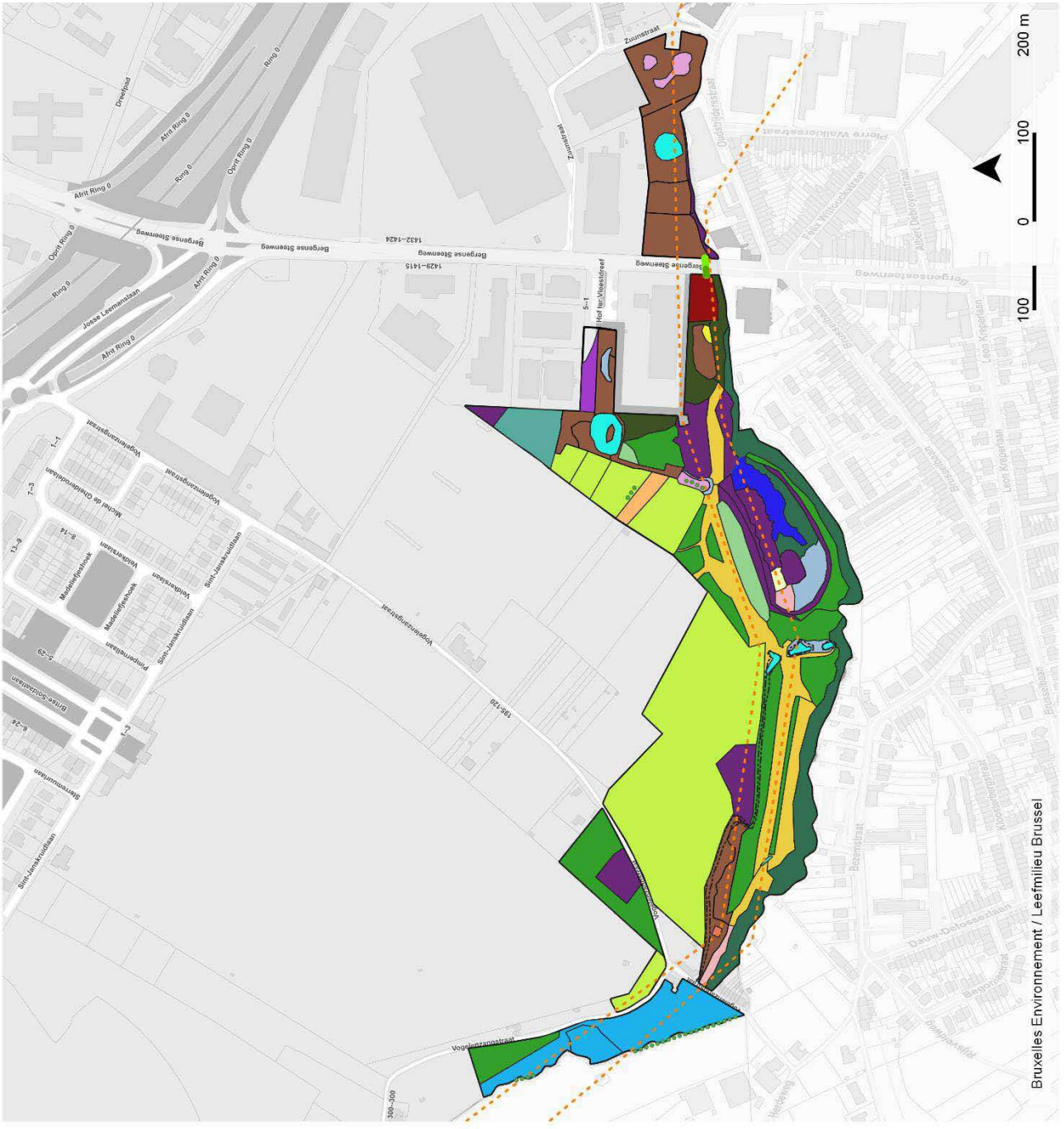
- LEGENDE**
- 6430 Mégaphorbiaies
 - 6430 Voedselrijke natte ruigten
 - 91E0 Forêt alluviale
 - 91E0 Alluviaal bos
 - HIR prairie à populations des marais
 - HGB dotterbloemgrasland
 - HIR Magnocariacae
 - HGB Grote zeggenvegetatie
 - HIR Roselière et autres végétations du Phragmition
 - HGB Rietland en andere Phragmition-vegetaties
 - réserve naturelle du Vogelzangbeek
 - natuurreservaat van de Vogelzangbeek



Fond de plan / Achtergrond :
 Brussels UrbIS © - CIRB-CIRB
 © AIV

Kaart 3.2 Instandhoudingsdoelen: vegetaties en landschapselementen

- LEGENDE**
- Grachtenpatroon
 - knotwilgenrijen in open terrein
 - hoogspanningslijnen
 - ecotunnel
 - vegetaties kopie
 - bebouwing met beplanting
 - eutrofe plas
 - Grote zeggenvegetatie
 - laag gelegen schraal hooiland
 - loofhoutaanplant
 - loofhoutaanplant (Essenbos)
 - Moestuinen en tijdelijke hutten
 - natte ruigte met moerasspirea
 - nitrofiel alluviaal elzenbos
 - opslag van allerlei aard
 - parking
 - rietland
 - rietmoeras
 - ruderaal olmenbos
 - cultuurgrasland (Lolio-Cynosuretum)
 - cultuurgrasland (Lolio-Cynosuretum) + boomgaard
 - struweelopslag van allerlei aard
 - vlotende bies-pilvaren
 - ionenrijk watertype (Phragmites)
 - vochtig grasland ("dotterbloemhooiland")
 - vochtig wilgenstruweel op voedselrijke bodem
 - vochtig wilgenstruweel op voedselrijke bodem + natte ruigte met moerasspirea
 - open water en waterriet
 - natuurreservaat van de Vogelzangbeek



Fond de plan / Achtergrond :
Brussels Urbis © - CIRB-CIBG
© AIV

Vu pour être annexé à l'arrêté du Gouvernement de la Région de Bruxelles-Capitale du 10 mars 2022 portant désignation de la réserve naturelle agréée Vogelzangbeek à Anderlecht

Gezien om als bijlage te worden gevoegd bij het besluit van de Brusselse Hoofdstedelijke Regering van 10 maart 2022 tot aanwijzing van het erkend natuurreserveaat Vogelzangbeek in Anderlecht

Pour le Gouvernement de la Région de Bruxelles-Capitale,

Voor de Brusselse Hoofdstedelijke Regering

Le Ministre-Président du Gouvernement de la Région de Bruxelles-Capitale

De Minister-president van de Brusselse Hoofdstedelijke Regering

Rudi VERVOORT

Le Ministre de la Transition climatique, de l'Environnement, de l'Energie et de la Démocratie participative

De Minister van Klimaattransitie, Leefmilieu, Energie en Participatieve Democratie

Alain MARON

EXTRACT NATUURBEHEERPLAN VOOR HET NATUURRESERVAAT VOGELZANGBEEK



FEBRUARI 2020

Het natuurbeheerplan voor het natuurreservaat vogelzangbeek werd opgesteld door sweco, in samenwerking met de lokale natuurvereniging ccn vogelzang cbn, de gemeente anderlecht en leefmilieu brussel. De complete tekst van het natuurbeheerplan voor het natuurreservaat vogelzangbeek kan worden geraadpleegd op de website van Leefmilieu Brussel, en omvat de volgende elementen:

INHOUDSOPGAVE

1	Algemene beschrijving van het gebied	4
1.1	Situering	4
1.1.1	Algemeen	4
1.1.2	Bescherming en statuten.....	5
1.1.3	Natura 2000.....	Erreur ! Signet non défini.
1.1.4	Beheer van de site	Erreur ! Signet non défini.
1.2	Historiek.....	Erreur ! Signet non défini.
1.3	Ecologische beschrijving van het natuurreservaat.....	Erreur ! Signet non défini.
1.3.1	Hydrografie en hydrologie	Erreur ! Signet non défini.
1.3.2	Aanwezige Natura 2000 habitats en habitats van gewestelijk belang	Erreur ! Signet non défini.
1.3.3	Overige natuurtypes	Erreur ! Signet non défini.
1.3.4	Soorten.....	Erreur ! Signet non défini.
2	De groene wandeling	Erreur ! Signet non défini.
3	Beschrijving beheerdoelstellingen	7
4	Knelpunten	7
5	Beschrijving beheermaatregelen	Erreur ! Signet non défini.
5.1	Overzicht beheermaatregelen	Erreur ! Signet non défini.
5.2	Algemene principes	Erreur ! Signet non défini.
5.3	Exotenbeheer	Erreur ! Signet non défini.
5.4	Soortgericht beheer.....	Erreur ! Signet non défini.
5.5	Externe maatregelen	Erreur ! Signet non défini.
5.6	Inrichtingsbeheer in functie van hoogspanningslijn	Erreur ! Signet non défini.
6	Openstelling	Erreur ! Signet non défini.
7	Vrijstellingen op verbodsbepalingen	Erreur ! Signet non défini.
9	Literatuur	Erreur ! Signet non défini.
10	Bijlagen	Erreur ! Signet non défini.
10.1	Bijlage 1: Kadasterpercelen	Erreur ! Signet non défini.
10.2	Bijlage 2: Fotohistoriek	Erreur ! Signet non défini.
10.3	Bijlage 3: Fotobijlage	Erreur ! Signet non défini.
10.4	Bijlage 4: Kaartenbundel	Erreur ! Signet non défini.
10.5	Bijlage 5: rapport knelpunten lozingen.....	Erreur ! Signet non défini.



TABELLEN

Tabel 1-1: meetresultaten van de meting op 10/7/2018.....	Erreur ! Signet non défini.
Tabel 1-2: Oppervlaktes in ha (via GIS) van het gebied en van de aanwezige habitattypes	Erreur ! Signet non défini.
Tabel 1-3: Waarnemingen uit databanken LB en waarnemingen.be waarbij "p = potentie maar geen bevestigde waarneming", "x = bevestigde waarneming (2009-2019) uit databank LB".....	Erreur ! Signet non défini.
Tabel 5-1: Beheermaatregelen	Erreur ! Signet non défini.

FIGUREN

Figuur-1-1: Situering van het natuurreservaat met in groen het beschermd landschap	5
Figuur 1-2: Afbakening van het Beschermd Landschap Vogelzang en Mijlenmeers (in groen) met aanduiding van het erkend natuurreservaat met rode contour	6
Figuur 2-1: Situering Groene Wandeling.....	Erreur ! Signet non défini.

KAARTEN

Kaart 1.1: Situeringnatuurreservaat en kadastrale percelen
Kaart 1.2: Bestemmingen (Gewestelijk Bestemmingsplan (GBP))
Kaart 1.3: Natura 2000 habitattypes
Kaart 1.4: Overige vegetaties
Kaart 5.1: Beheermaatregelen
Kaart 5.2: Beheermaatregelen op luchtfoto

ALGEMENE BESCHRIJVING VAN HET GEBIED

1.2 SITUERING

1.2.1 Algemeen

Het natuurreservaat Vogelzangbeek is gelegen in het zuiden van Anderlecht en heeft een oppervlakte van 17 ha. Het gebied situeert zich in de vallei van de Vogelzangbeek, aan de rand van het Brussels Hoofdstedelijk Gewest (Figuur 1-1).

De Vogelzangbeekvallei is een landelijk gebied met bosjes, weilanden en hagen. Het gebied varieert van relatief droog naar relatief vochtig en omvat poelen, rietvelden en vochtige weilanden. Er zijn nog heel wat kleinschalige landschapselementen aanwezig zoals houtkanten, hagen, grachten, hoogstamboomgaarden

De algemene topografie van de site is vlak of licht glooiend naar het zuiden. De originele topografie is echter niet meer waarneembaar, omdat een groot deel van de vallei in de jaren tachtig door de gemeente Anderlecht, de eigenaar van de site, werd opgehoogd met het oog op het aanleggen van een park met vijvers. De taluds werden beplant met bomen (o.a. gewone es (*Fraxinus excelsior*)), maar de parkinrichting werd nooit voltooid.

Twee hoogspanningslijnen kruisen de site in de lengterichting.

De algemene situering met de kadastrale perceelsverdeling is weergegeven op Kaart 1.1. Bijlage 1 geeft een overzicht van de kadastrale percelen binnen het natuurreservaat met aanduiding van het statuut van de eigenaars en gebruikers.

Het natuurreservaat is op het Gewestelijk Bestemmingsplan voornamelijk ingekleurd als groengebied en groengebied met hoogbiologische waarde. De weilanden in het noorden van het gebied zijn aangeduid als woongebied (zie ook Kaart 1.2).



Figuur-0-1: Situering van het natuurreservaat met in groen het beschermd landschap

1.2.2 Bescherming en statuten

De percelen met een hoge biologische waarde en enkele percelen in groengebied en in woongebied in de Vogelzangbeekvallei (13 ha) hebben sinds 14 mei 2009 het statuut van Erkend natuurreservaat. Het statuut werd toegekend voor een periode van 10 jaar.

Het natuurreservaat is gelegen binnen het Beschermd Landschap Vogelzang (ca. 25 ha). Op 12/11/1998 werd het gebied bij besluit van de Brusselse Hoofdstedelijke Regering beschermd als landschap van de Vogelzang. Op 5/07/2006 volgde echter een arrest van de Raad van State waarbij het Regeringsbesluit van 12/11/1998 werd nietig verklaard. Op 22/03/2007 werd een nieuw Besluit van de Brusselse Hoofdstedelijke Regering houdende instelling van de procedure tot bescherming als landschap van Vogelzang te Anderlecht ondertekend. Het Besluit van de Brusselse Hoofdstedelijke Regering tot bescherming als landschap dateert vervolgens van 19/03/2009. Deze perimeter werd met 7 ha uitgebreid op 21 december 2017, door de toevoeging van de Meylemeersch/Mijlenmeers vallei. In totaal gaat het nu om 32 ha beschermd landschap.

Er zijn binnen het natuurreservaat geen bomen opgenomen in de inventaris van opmerkelijke bomen.

Het Kattenkasteel bevindt zich net buiten het natuurreservaat, ter hoogte van Vogelzangstraat 195. Het betreft een oude geklasseerde villa.

Op onderstaande figuur is het Beschermd Landschap weergegeven in groen (32 ha) en werd het erkend natuurreservaat aangeduid met een rode contour (17 ha).



Figuur 0-2: Afbakening van het Beschermd Landschap Vogelzang en Mijlenmeers (in groen) met aanduiding van het erkend natuurreservaat met rode contour

BESCHRIJVING BEHEERDOELSTELLINGEN

Bij het opstellen van de beheerdoelstellingen wordt rekening gehouden met de functie als natuurreservaat, het recreatieve gebruik en de bescherming als landschap.

Volgende concretere doelen worden voorop geschoven:

- Verbeteren van de natuurwaarde, met een focus op de Natura 2000 - habitats (graslanden, ruigtes en alluviaal bos) en de habitats van gewestelijk belang (rietland en ander moerasvegetaties);
- Optimalisatie van het blauwe netwerk; de poelen en moeraszones (centrale vijver, vijver Hof ter Vleest en droogvallende poelen) beheren in functie van hun water bufferende functie;
- Behoud van het kleinschalig landschap met bosjes en houtkanten, (natte) graslanden en ruigtes en open water;
- Uitvoeren van herverbindingsmaatregelen langs drukke verkeersassen (ecotunnel Bergensesteenweg);
- Omvorming van de bosstroken onder de elektriciteitsleidingen tot hakhout, struikengordels of graslanden. Dit biedt een structurele oplossing voor de veiligheid en zorgt ook voor meer zon op de graslanden en ruigtes;
- Aanpak invasieve uitheemse soorten;
- Veiligheid is een belangrijke doelstelling langsheen de paden.

KNELPUNTEN

- Waterkwaliteit van de Vogelzangbeek is slecht door lozing van huishoudelijk afvalwater via onder andere de Rattendaalbeek.
- Input van stikstof uit het landbouwgebied op de valleirand.
- Vroegtijdig droogvallen van de poelen, wat een probleem vormt voor het waterleven.
- Verlanding en verbossing van de centrale vijver.
- Aanwezigheid van invasieve uitheemse soorten in het reservaat en de nabije omgeving zoals Reuzenbalsemien (*Impatiens glandulifera*), Japanse duizendknoop (*Fallopia japonica*, zones 3, 4 en 10), Parelvederkruid (*Myriophyllum aquaticum*), Canadese kornoelje (*Cornus canadensis*, zone 2) en sneeuwbes (*Symphoricarpos albus*, zone 94).
- Aanwezigheid van Europese hanenpoot (*Echinocloa crusgalli*), voornamelijk in zones 2 en 4.
- Versnippering door de Bergense Steenweg die het gebied doorsnijdt en sluipverkeer op de Vogelzangstraat
- Verstoring en achterlaten van afval door bezoekers.
- Toenemende gebruiksdruk door de snelle verstedelijking van de omgeving (onder andere gebruik door scholen en jeugdverenigingen).
- Beheer met te zwaar materiaal met impact op de bodem

Gezien om als bijlage te worden gevoegd bij het besluit
van de Brusselse Hoofdstedelijke Regering van 10 maart
2022 tot aanwijzing van het erkend natuureservaat
Vogelzangbeek in Anderlecht

Voor de Brusselse Hoofdstedelijke Regering

De Minister-president van de Brusselse Hoofdstedelijke
Regering

Rudi VERVOORT

De Minister van Klimaattransitie, Leefmilieu, Energie en
Participatieve Democratie

Alain MARON

