














**Erratum à la carte des affectations
du Plan régional d'affectation du sol**

**Ilot sis
à Auderghem
compris entre la chaussée de Tervuren,
l'avenue Walkiers
et la rue des Deux Chaussées**

**Erratum bij de kaart van bestemmingen
van het Gewestelijk bestemmingsplan**

**Huizenblok gelegen
in Ouderghem
tussen de Tervuursesteenweg,
de Walkierslaan
en de Tweesteenwegenstraat**



LEGENDE		LEGENDE
Généralités		Algemeen
Réseau viaire		Wegennet
Eau		Water
Affectations		Bestemmingen
Zones d'habitat		Woongebieden
Zones d'habitation à prédominance résidentielle		Woongebieden met residentieel karakter
Zones d'habitation		Typische woongebieden
Autres zones d'activités		Andere activiteitengebieden
Zones administratives		Administratiegebieden
Zones d'équipements d'intérêt collectif ou de service public		Gebieden van voorzieningen van collectief belang of van openbare diensten
Zones vertes		Groengebieden
Zones verts de haute valeur biologique		Groengebieden met hoogbiologische waarde
Zones de parc		Parkgebieden
Zones de sports ou de loisirs de plein air		Gebieden voor sport - of vrijetijdsactiviteiten in de open lucht
Prescriptions complémentaires		Aanvullende voorschriften
Zones d'intérêt culturel, historique, esthétique ou d'embellissement		Gebieden van culturele, historische of esthetische waarde of voor stadsverfraaiing
Espaces structurants		Structurerende ruimte
Liserés de noyau commercial		Linten voor handelskern
Limite de zone corrigée		Gecorrigeerde gebiedsgrens