

Belgisch Staatsblad d.d. 24-03-2021

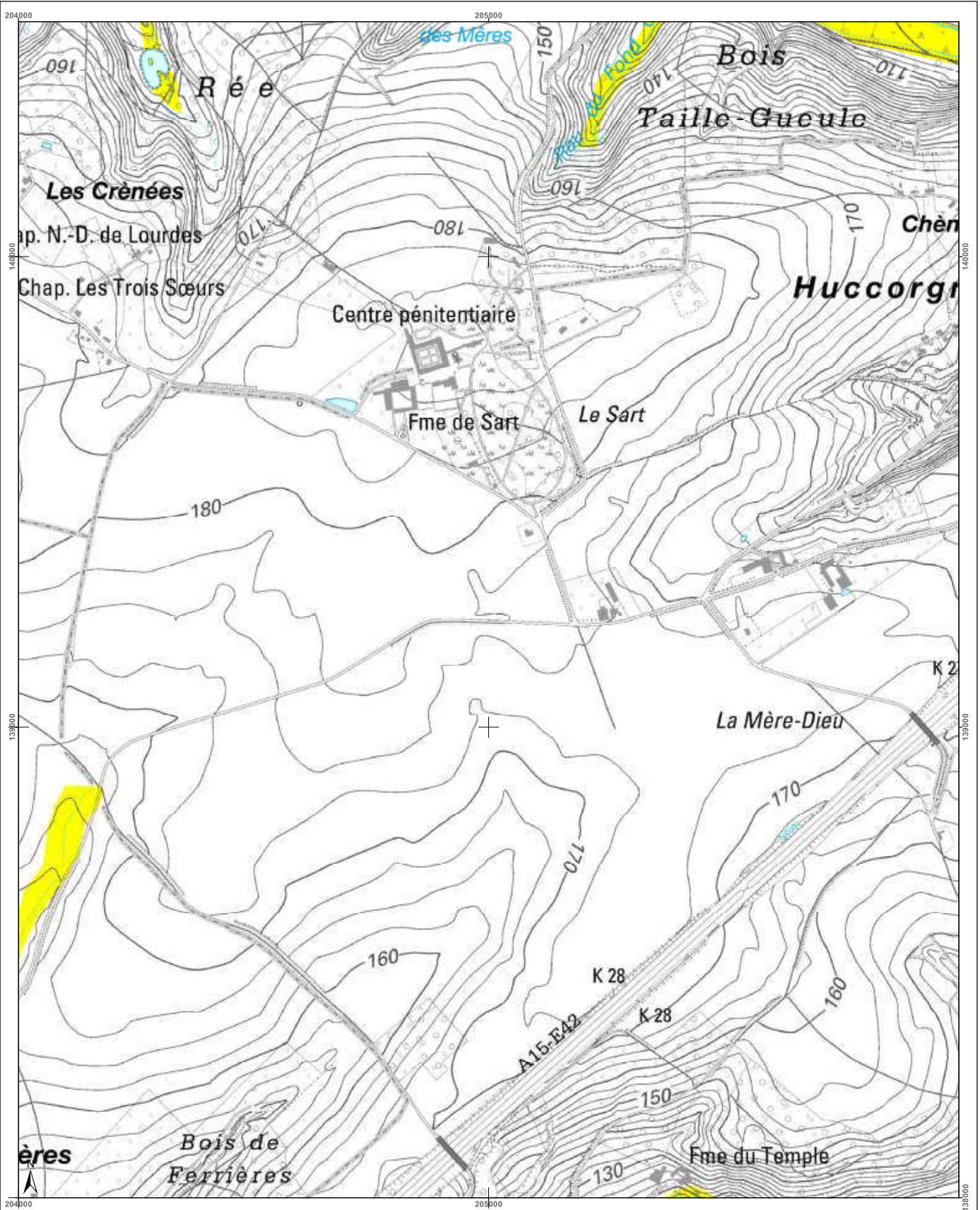
http://www.emis.vito.be


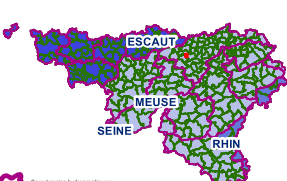


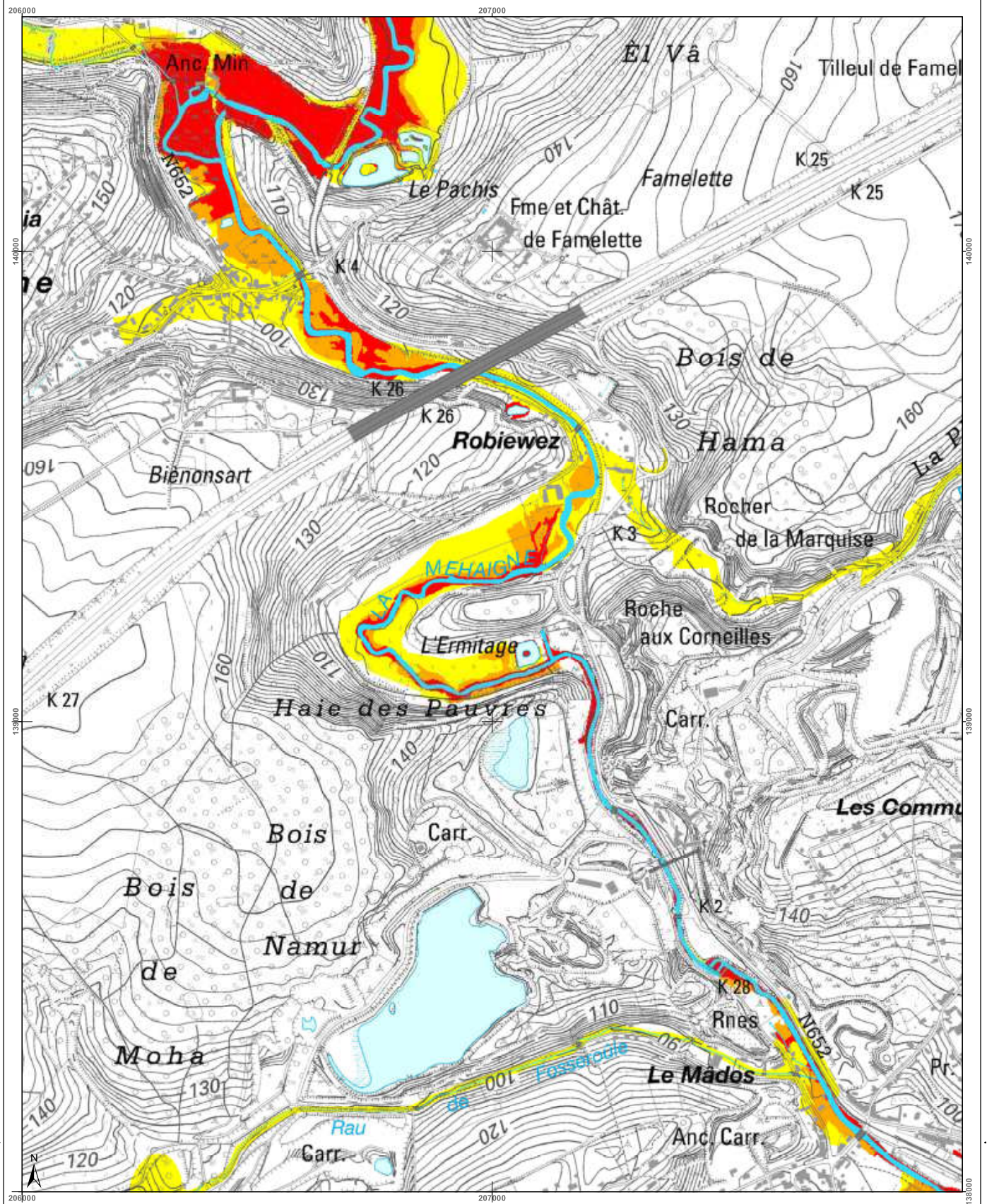
<h3>Cartographie de l'aléa d'inondation</h3> <p>Vu pour être annexé à l'arrêté du Gouvernement wallon adoptant les cartographies des zones soumises à l'aléa d'inondation</p> <p>Pour le Gouvernement wallon, Le Ministre-Président de la Région wallonne,</p> <p>Ets DI RUPO</p> <p>Editer de 18 février 2021, version approuvée suite à l'enquête publique</p> <p>Cartographie dressée par le Service public de Wallonie - SPW ASNE - Direction des Cours d'Eau non navigables Cartographie réalisée sous la responsabilité du Groupe Transversal Inondations (GTI)</p> <p>Par délégation pour délivrance de copie conforme,</p> <p>http://geoportail.wallonie.be Contact : gtondations@spw.wallonie.be</p> <p>Echelle : 1 / 10.000</p> <p>Planche IGN : 41/6s-e</p>	<h3>Légende</h3> <p>Valeur de l'aléa d'inondation par débordement (zone)</p> <p>Faible (jaune) Moyen (orange) Elevé (rouge)</p> <p>Valeur de l'aléa d'inondation par ruissellement (axe)</p> <p>Faible (jaune) Moyen (orange) Elevé (rouge)</p> <p>Zone d'immersion temporaire ou bassin d'orage</p> <p>Cours d'eau Plan d'eau</p> <p>© Institut géographique national - IGN - 1110 200 - 2020 Système de projection : Lambert belge 1972</p> <p>En collaboration avec :</p>	<h3>Planches IGN et communes</h3> <p>Burdinne Héron Wanze</p>	<h3>Districts et sous-bassins hydrographiques</h3> <p>ESCAUT MEUSE SEINE RHIN</p> <p>Sous-bassins hydrographiques Limites communes</p>
--	---	---	---

Belgisch Staatsblad d.d. 24-03-2021

http://www.emis.vito.be



<h3>Cartographie de l'aléa d'inondation</h3> <p>Vu pour être annexé à l'arrêté du Gouvernement wallon adoptant les cartographies des zones soumises à l'aléa d'inondation</p> <p>Pour le Gouvernement wallon, Le Ministre Président de la Région wallonne,</p> <p>Ets DI RUPO</p> <p>Edité le 12 février 2021, version approuvée suite à l'enquête publique</p> <p>Cartographie dressée par le Service public de Wallonie - SPW ASNE - Direction des Cours d'Eau non navigables Cartographie actualisée sous la responsabilité du Groupe Transversal Inondations (GTI)</p> <p>Par délégation pour délivrance de copie conforme,</p> <p>http://geoportail.wallonie.be Contact : g.inondations@spw.wallonie.be</p> <p>Echelle : 1 / 10.000</p>	<h3>Légende</h3> <p>Valeur de l'aléa d'inondation par débordement (zone)</p> <p>Faible (jaune) Moyen (orange) Elevé (rouge)</p> <p>Valeur de l'aléa d'inondation par ruissellement (axe)</p> <p>Faible (jaune) Moyen (orange) Elevé (rouge)</p> <p>Zone d'immersion temporaire ou bassin d'orage</p> <p>Cours d'eau (bleu) Plan d'eau (bleu clair)</p> <p>Font en ligne : IGN Top100 © Institut géographique national - IGN - 110 000 - 2020 Système de projection : Lambert belge 1012</p> <p>En collaboration avec :</p> 	<h3>Planches IGN et communes</h3> <table border="1"> <tr> <td>41/6s-a</td> <td>41/6s-b</td> <td>Braives</td> </tr> <tr> <td>41/6s-d</td> <td>41/6s-c</td> <td>Burdinne</td> </tr> <tr> <td>41/6s-h</td> <td>41/6s-e</td> <td>Wanze</td> </tr> <tr> <td>41/6s-f</td> <td>41/6s-g</td> <td>Héron</td> </tr> <tr> <td>48/2n-d</td> <td>48/2n-a</td> <td>48/2n-b</td> </tr> <tr> <td>48/2n-c</td> <td>48/2n-e</td> <td>48/2n-f</td> </tr> </table>	41/6s-a	41/6s-b	Braives	41/6s-d	41/6s-c	Burdinne	41/6s-h	41/6s-e	Wanze	41/6s-f	41/6s-g	Héron	48/2n-d	48/2n-a	48/2n-b	48/2n-c	48/2n-e	48/2n-f	<h3>Districts et sous-bassins hydrographiques</h3>  <p>Sous-bassins hydrographiques</p> <p>Limites communales</p>
41/6s-a	41/6s-b	Braives																			
41/6s-d	41/6s-c	Burdinne																			
41/6s-h	41/6s-e	Wanze																			
41/6s-f	41/6s-g	Héron																			
48/2n-d	48/2n-a	48/2n-b																			
48/2n-c	48/2n-e	48/2n-f																			



Belgisch Staatsblad d.d. 24-03-2021

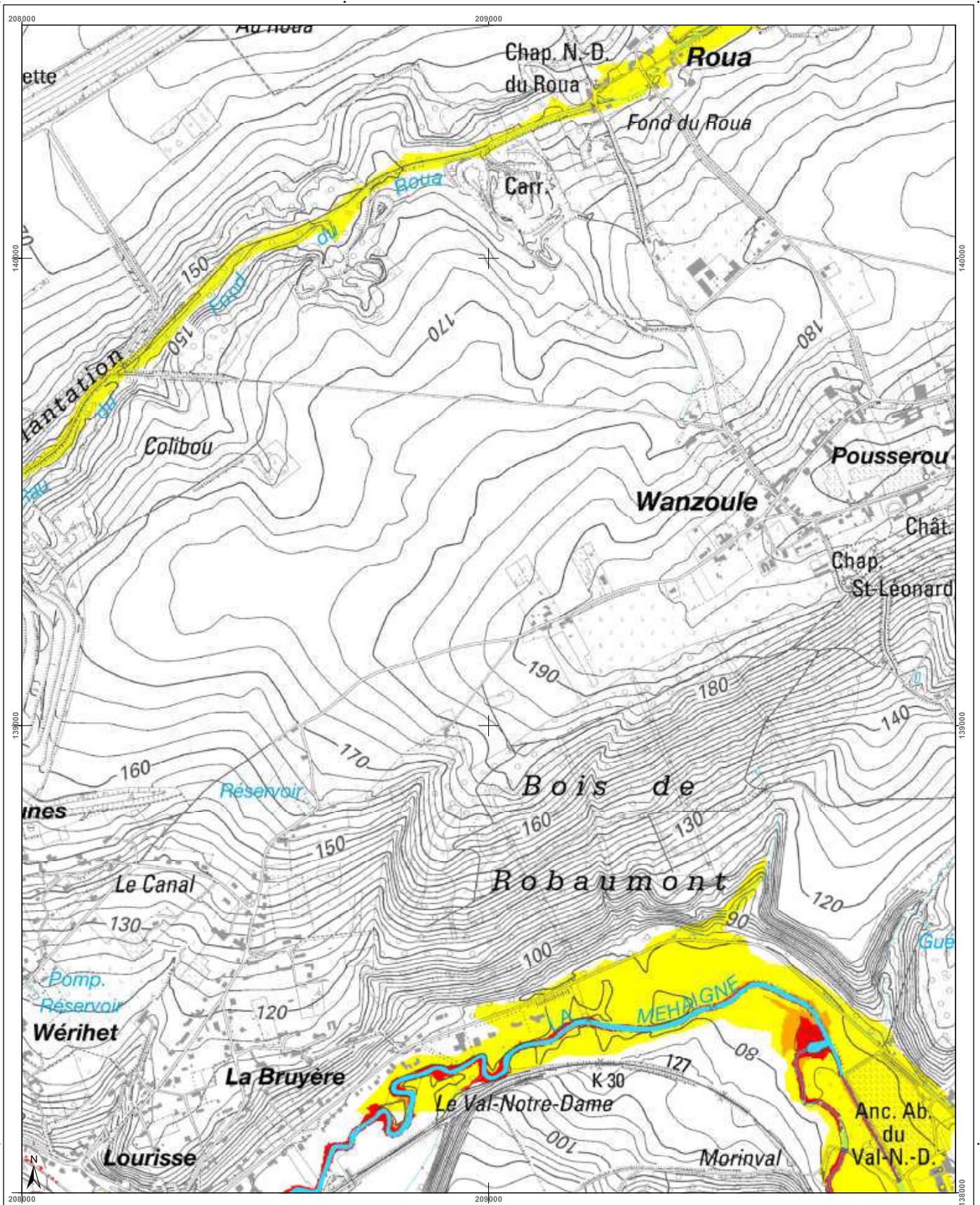
http://www.emis.vito.be



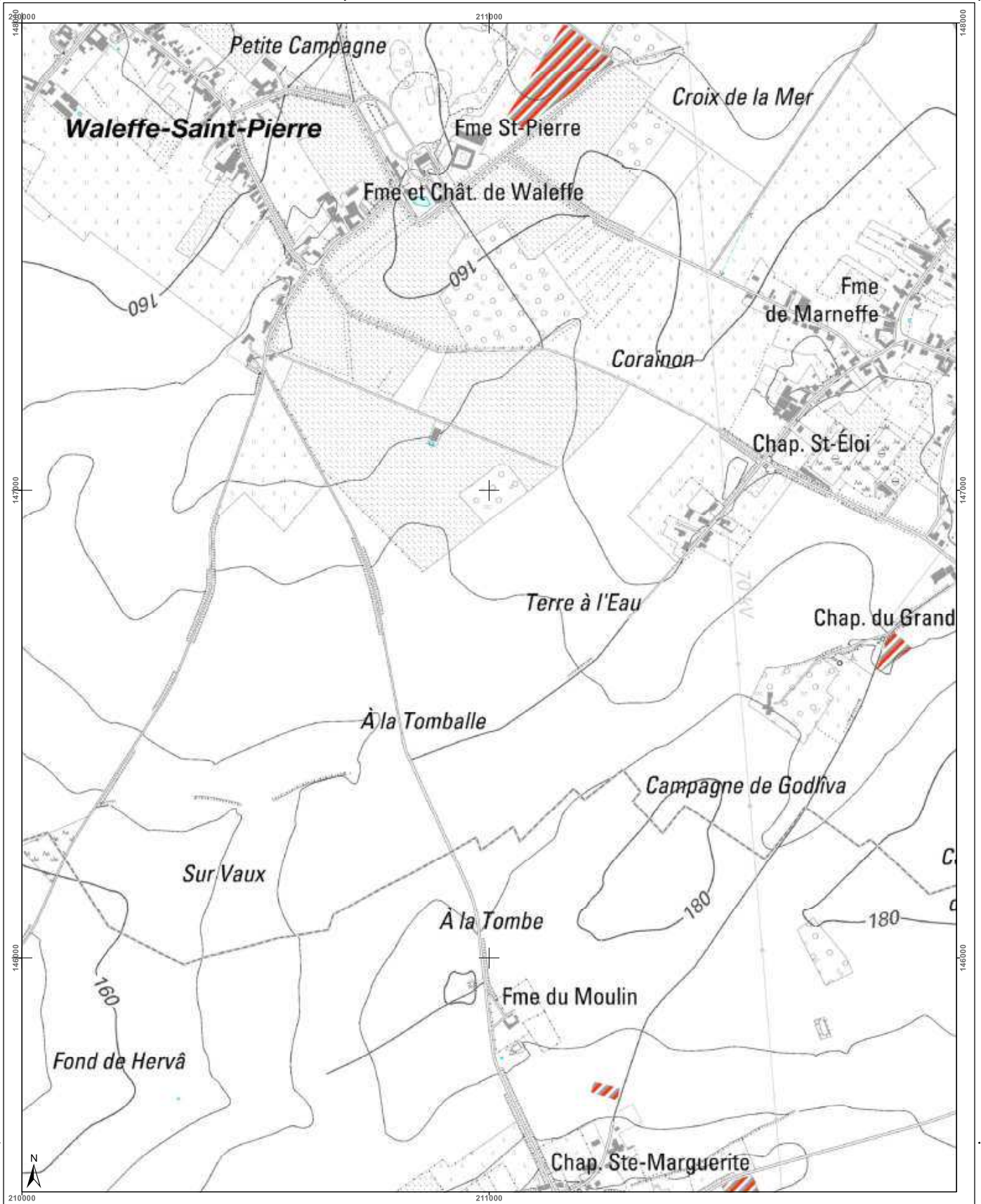
<h3>Cartographie de l'aléa d'inondation</h3> <p>Vu pour être annexé à l'arrêté du Gouvernement wallon adoptant les cartographies des zones soumises à l'aléa d'inondation</p> <p>Pour le Gouvernement wallon, Le Ministre-Président de la Région wallonne,</p> <p>Ets DI RUPO</p> <p>Edité de 18 février 2021, version approuvée suite à l'enquête publique</p> <p>Cartographie dressée par le Service public de Wallonie - SPW ASNE - Direction des Cours d'Eau non navigables Cartographie réalisée sous la responsabilité du Groupe Transversal Inondations (GTI)</p> <p>Par délégation pour délivrance de copie conforme.</p> <p>Point de repère : IGN 101709 © Institut géographique national - IGN - 110 000 - 2020 Système de projection : Lambert belge 1012</p> <p>En collaboration avec:</p>																														
<p>Légende</p> <p> Valeur de l'aléa d'inondation par débordement (zone) Faible Moyenne Forte</p> <p> Valeur de l'aléa d'inondation par ruissellement (axe) Faible Moyenne Forte</p> <p> Zone d'immersion temporaire ou bassin d'orage</p> <p> Cours d'eau</p>	<p>Planches IGN et communes</p> <table border="1"> <tr> <td>41/65-a</td> <td>41/65-b</td> <td>Braives</td> <td>41/75-a</td> </tr> <tr> <td>41/65-c</td> <td>41/65-d</td> <td>Burdinne</td> <td>41/65-e</td> </tr> <tr> <td>41/65-f</td> <td>41/65-g</td> <td>Wanze</td> <td>41/65-h</td> </tr> <tr> <td>41/65-i</td> <td>41/65-j</td> <td>Héron</td> <td>41/65-k</td> </tr> <tr> <td>48/2n-a</td> <td>48/2n-b</td> <td></td> <td>48/2n-c</td> </tr> <tr> <td>48/2n-d</td> <td>48/2n-e</td> <td></td> <td>48/3n-a</td> </tr> <tr> <td></td> <td></td> <td></td> <td>Huy</td> </tr> </table>	41/65-a	41/65-b	Braives	41/75-a	41/65-c	41/65-d	Burdinne	41/65-e	41/65-f	41/65-g	Wanze	41/65-h	41/65-i	41/65-j	Héron	41/65-k	48/2n-a	48/2n-b		48/2n-c	48/2n-d	48/2n-e		48/3n-a				Huy	<p>Districts et sous-bassins hydrographiques</p> <p>Les sous-bassins hydrographiques Limites communales</p>
41/65-a	41/65-b	Braives	41/75-a																											
41/65-c	41/65-d	Burdinne	41/65-e																											
41/65-f	41/65-g	Wanze	41/65-h																											
41/65-i	41/65-j	Héron	41/65-k																											
48/2n-a	48/2n-b		48/2n-c																											
48/2n-d	48/2n-e		48/3n-a																											
			Huy																											
<p>Echelle : 1 / 10.000</p> <p>Planche IGN : 41/65-g</p> <p>Contact : http://geoportail.wallonie.be inondations@spw.wallonie.be</p>																														

Belgisch Staatsblad d.d. 24-03-2021

http://www.emis.vito.be



<h3>Cartographie de l'aléa d'inondation</h3> <p>Vu pour être annexé à l'arrêté du Gouvernement wallon adoptant les cartographies des zones soumises à l'aléa d'inondation</p> <p>Pour le Gouvernement wallon, Le Ministre Président de la Région wallonne,</p> <p>Ets DI RUPO</p> <p>Editer de 18 février 2021, version approuvée suite à l'enquête publique</p> <p>Cartographie dressée par le Service public de Wallonie - SPW ASNE - Direction des Cours d'Eau non navigables Cartographie réalisée sous la responsabilité du Groupe Transversal Inondations (GTI)</p> <p>Par délégation pour délivrance de copie conforme.</p> <p>Plan d'eau</p> <p>http://geoportail.wallonie.be Contact : gtondations@spw.wallonie.be</p> <p>Echelle : 1 / 10.000</p> <p>Planche IGN : 41/6s-h</p>	<h3>Légende</h3> <p>Valeur de l'aléa d'inondation par débordement (zone)</p> <p>Faible (jaune) Moyen (orange) Elevé (rouge)</p> <p>Valeur de l'aléa d'inondation par ruissellement (axe)</p> <p>Faible (jaune) Moyen (orange) Elevé (rouge)</p> <p>Zone d'immersion temporaire ou bassin d'orage</p> <p>Cours d'eau</p>	<h3>Planches IGN et communes</h3>	<h3>Districts et sous-bassins hydrographiques</h3>
--	---	-----------------------------------	--



Belgisch Staatsblad d.d. 24-03-2021

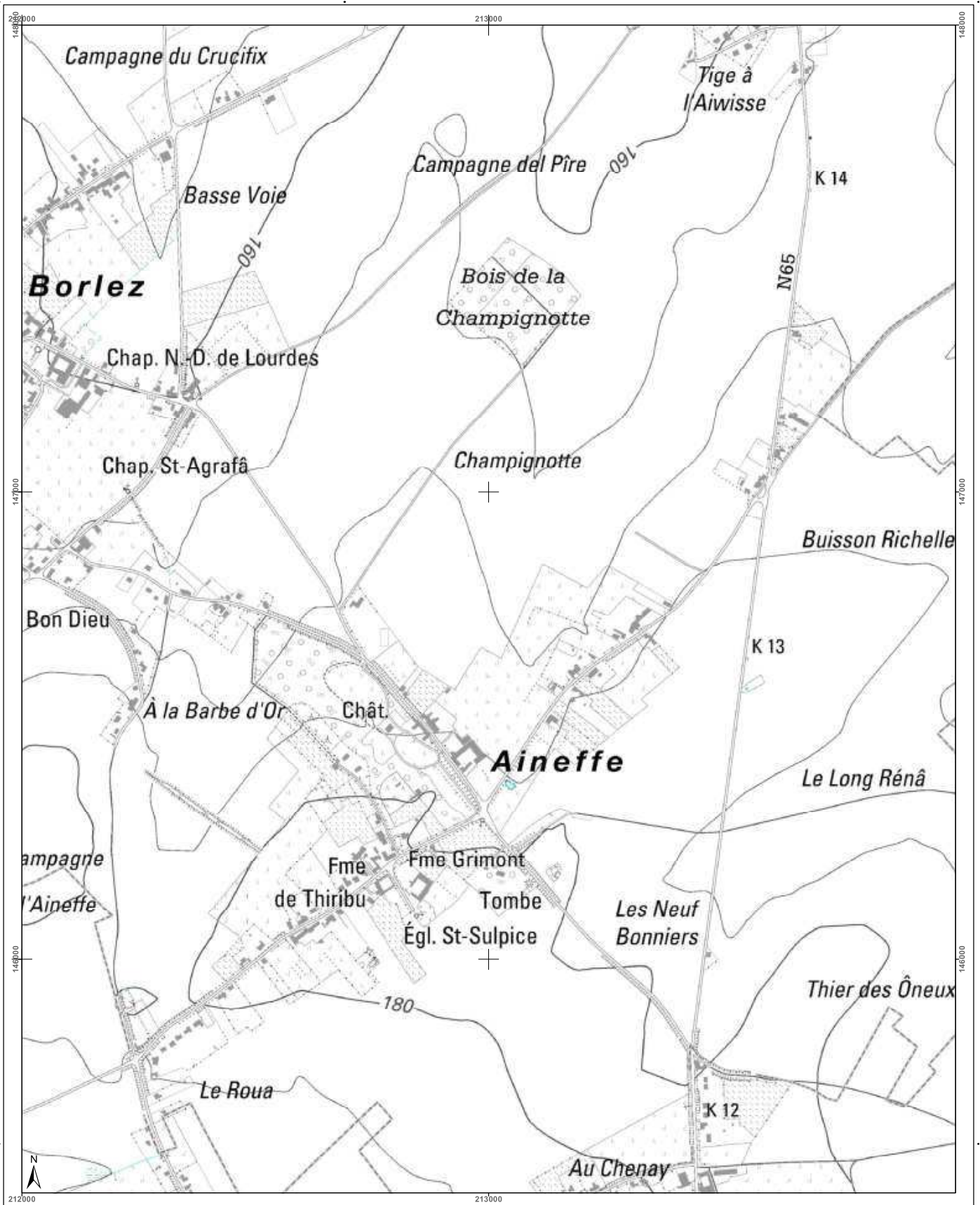
http://www.emis.vito.be



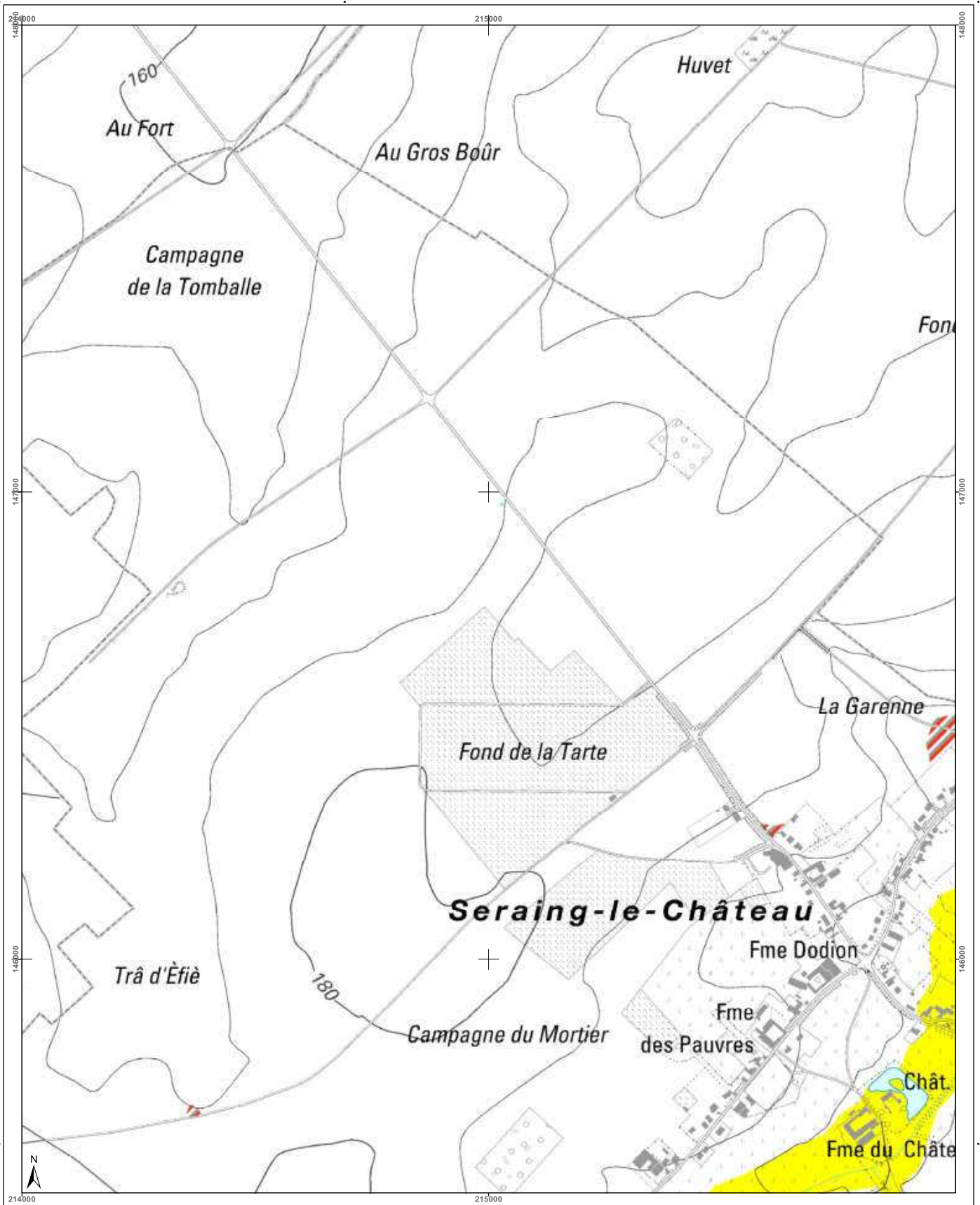
<h3>Cartographie de l'aléa d'inondation</h3> <p>Vu pour être annexé à l'arrêté du Gouvernement wallon adoptant les cartographies des zones soumises à l'aléa d'inondation</p> <p>Pour le Gouvernement wallon, Le Ministre Président de la Wallonie,</p> <p>Ets DI RUPO</p> <p>Editeur de 18 février 2021, version approuvée suite à l'enquête publique</p> <p>Cartographie dressée par le Service public de Wallonie - SPW ASNE - Direction des Cours d'Eau non navigables Cartographie réalisée sous la responsabilité du Groupe Transversal Inondations (GTI)</p> <p>Par délégation pour délivrance de copie conforme.</p> <p>© Institut géographique national - IGN - 110 000 - 2020 Système de projection : Lambert belge 1012</p> <p>En collaboration avec:</p>		
<p>Légende</p> <p>Valeur de l'aléa d'inondation par débordement (zone)</p> <p>Faible (jaune) Moyen (orange) Élevé (rouge)</p> <p>Valeur de l'aléa d'inondation par ruissellement (axe)</p> <p>Faible (jaune) Moyen (orange) Élevé (rouge)</p> <p>Zone d'immersion temporaire ou bassin d'orage (rouge rayé)</p> <p>Cours d'eau (bleu) Plan d'eau (bleu clair)</p>	<p>Planches IGN et communes</p>	<p>Districts et sous-bassins hydrographiques</p>
<p>Echelle : 1 / 10.000</p> <p>Planche IGN : 417n-a</p>		

Belgisch Staatsblad d.d. 24-03-2021

http://www.emis.vito.be



<h3>Cartographie de l'aléa d'inondation</h3> <p>Vu pour être annexé à l'arrêté du Gouvernement wallon adoptant les cartographies des zones soumises à l'aléa d'inondation</p> <p>Par le Gouvernement wallon, Le Ministre Président de la Wallonie,</p> <p>Ets DI RUPO</p> <p>Editer de 12 février 2021, version approuvée suite à l'enquête publique</p> <p>Cartographie dressée par le Service public de Wallonie - SPW ASNE - Direction des Cours d'Eau non navigables Cartographie réalisée sous la responsabilité du Groupe Transversal Inondations (GTI)</p> <p>Par délégation pour délivrance de copie conforme,</p> <p>http://geoportail.wallonie.be Contact : g.inondations@spw.wallonie.be</p> <p>Echelle : 1 / 10.000</p>			<h4>Légende</h4> <p>Valeur de l'aléa d'inondation par débordement (zone)</p> <p>Faible (jaune) Moyen (orange) Elevé (rouge)</p> <p>Valeur de l'aléa d'inondation par ruissellement (axe)</p> <p>Faible (jaune) Moyen (orange) Elevé (rouge)</p> <p>Zone d'immersion temporaire ou bassin d'orage</p> <p>Cours d'eau Plan d'eau</p> <p>En collaboration avec: </p>	<h4>Planches IGN et communes</h4>	<h4>Districts et sous-bassins hydrographiques</h4> <p>Districts hydrographiques Limites communales</p>
---	--	--	---	-----------------------------------	--



<h3>Cartographie de l'aléa d'inondation</h3> <p>Vu pour être annexé à l'arrêté du Gouvernement wallon adoptant les cartographies des zones soumises à l'aléa d'inondation</p> <p>Par le Gouvernement wallon, Le Ministre-Président de la Région wallonne,</p> <p>Ets DI RUPO</p> <p>Editer de 12 février 2021, version approuvée suite à l'enquête publique</p> <p>Cartographie dressée par le Service public de Wallonie - SPW ASNE - Direction des Cours d'Eau non navigables Cartographie réalisée sous la responsabilité du Groupe Transversal Inondations (GTI)</p> <p>Par délégation pour délivrance de copie conforme.</p> <p>Échelle : 1 / 10.000</p> <p>Contact : http://geoportail.wallonie.be inondations@spw.wallonie.be</p> <p>Planche IGN : 417n-c</p>			<h4>Légende</h4> <p>Valeur de l'aléa d'inondation par débordement (zone)</p> <p>Faible (jaune) Moyen (orange) Élevé (rouge)</p> <p>Valeur de l'aléa d'inondation par ruissellement (axe)</p> <p>Faible (jaune) Moyen (orange) Élevé (rouge)</p> <p>Zone d'immersion temporaire ou bassin d'orage (hachuré)</p> <p>Cours d'eau (bleu) Plan d'eau (bleu clair)</p> <p>En collaboration avec : </p>	<h4>Planches IGN et communes</h4> <table border="1"> <tr> <td>413s-e</td> <td>413s-f</td> <td>413s-g</td> <td>413s-h</td> <td>414s-a</td> </tr> <tr> <td colspan="2">Faimés</td> <td colspan="3">Donceel</td> </tr> <tr> <td>417n-a</td> <td>417n-b</td> <td>417n-c</td> <td>417n</td> <td>418n-a</td> </tr> <tr> <td colspan="2">Verlaine</td> <td>417n-g</td> <td>417n-h</td> <td>418n-e</td> </tr> </table>	413s-e	413s-f	413s-g	413s-h	414s-a	Faimés		Donceel			417n-a	417n-b	417n-c	417n	418n-a	Verlaine		417n-g	417n-h	418n-e	<h4>Districts et sous-bassins hydrographiques</h4> <p>Sous-bassins hydrographiques Limites communales</p>
413s-e	413s-f	413s-g	413s-h	414s-a																					
Faimés		Donceel																							
417n-a	417n-b	417n-c	417n	418n-a																					
Verlaine		417n-g	417n-h	418n-e																					

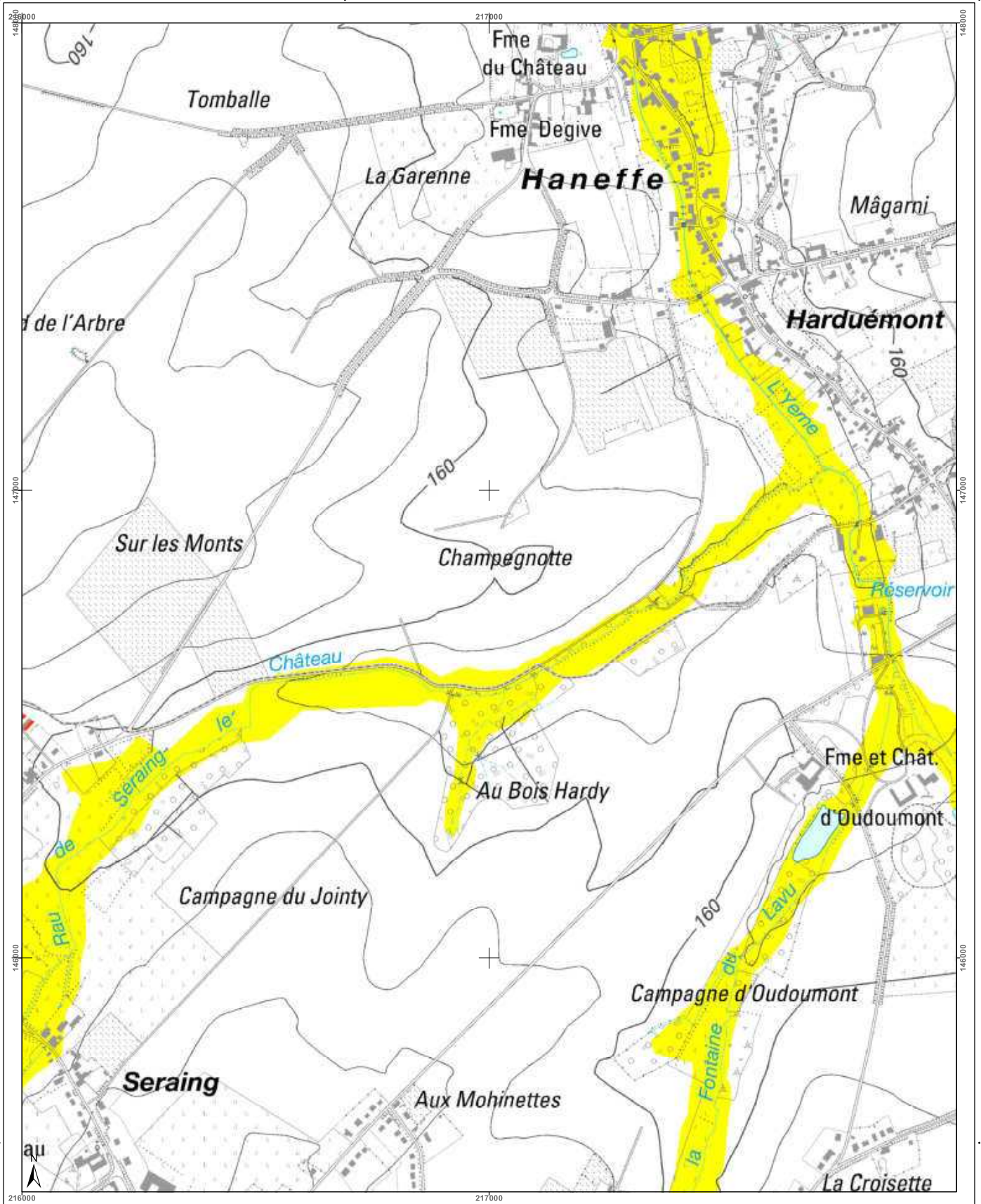
Belgisch Staatsblad d.d. 24-03-2021

<http://www.emis.vito.be>



Belgisch Staatsblad d.d. 24-03-2021

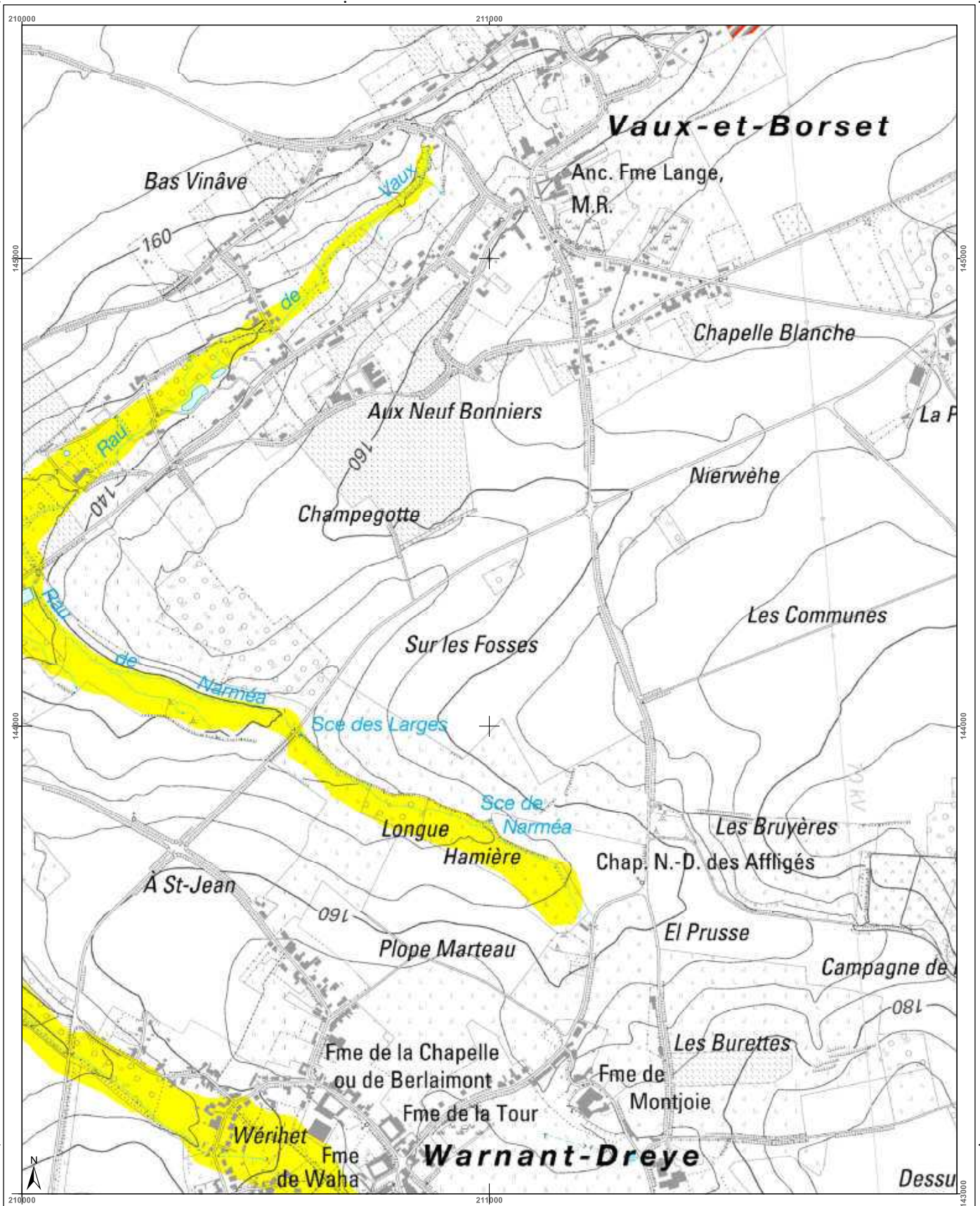
http://www.emis.vito.be



<h3>Cartographie de l'aléa d'inondation</h3> <p>Vu pour être annexé à l'arrêté du Gouvernement wallon adoptant les cartographies des zones soumises à l'aléa d'inondation</p> <p>Pour le Gouvernement wallon, Le Ministre-Président de la Région wallonne,</p> <p>Ets DI RUPO</p> <p>Editer de 12 février 2021, version approuvée suite à l'enquête publique</p> <p>Cartographie dressée par le Service public de Wallonie - SPW ASNE - Direction des Cours d'Eau non navigables Cartographie réalisée sous la responsabilité du Groupe Transversal Inondations (GTI)</p> <p>Par délégation pour délivrance de copie conforme,</p> <p>http://geoportail.wallonie.be Contact : g.inondations@spw.wallonie.be</p> <p>Echelle : 1 / 10.000</p> <p>Planche IGN : 417n-d</p>	<h3>Légende</h3> <p>Valeur de l'aléa d'inondation par débordement (zone)</p> <p>Faible (jaune) Moyen (orange) Elevé (rouge)</p> <p>Valeur de l'aléa d'inondation par ruissellement (axe)</p> <p>Faible (jaune) Moyen (orange) Elevé (rouge)</p> <p>Zone d'immersion temporaire ou bassin d'orage</p> <p>Cours d'eau Plan d'eau</p> <p>Font en plan : IGN Top100 © Institut géographique national - IGN - 110.000 - 2020 Système de projection : Lambert belge 1972</p> <p>En collaboration avec :</p>	<h3>Planches IGN et communes</h3> <p>41/3s-f 41/3s-g 41/3s-h 41/4s-e 41/5s-f</p> <p>Faimès Donceel</p> <p>41/7n-b 41/7n-c 41/7n-d 41/8n-a 41/8n-b</p> <p>41/7n-f Verlainne 41/7n-h 41/8n-e 41/8n-f</p>	<h3>Districts et sous-bassins hydrographiques</h3> <p>Sous-bassins hydrographiques</p> <p>Limites communales</p>
---	--	---	--

Belgisch Staatsblad d.d. 24-03-2021

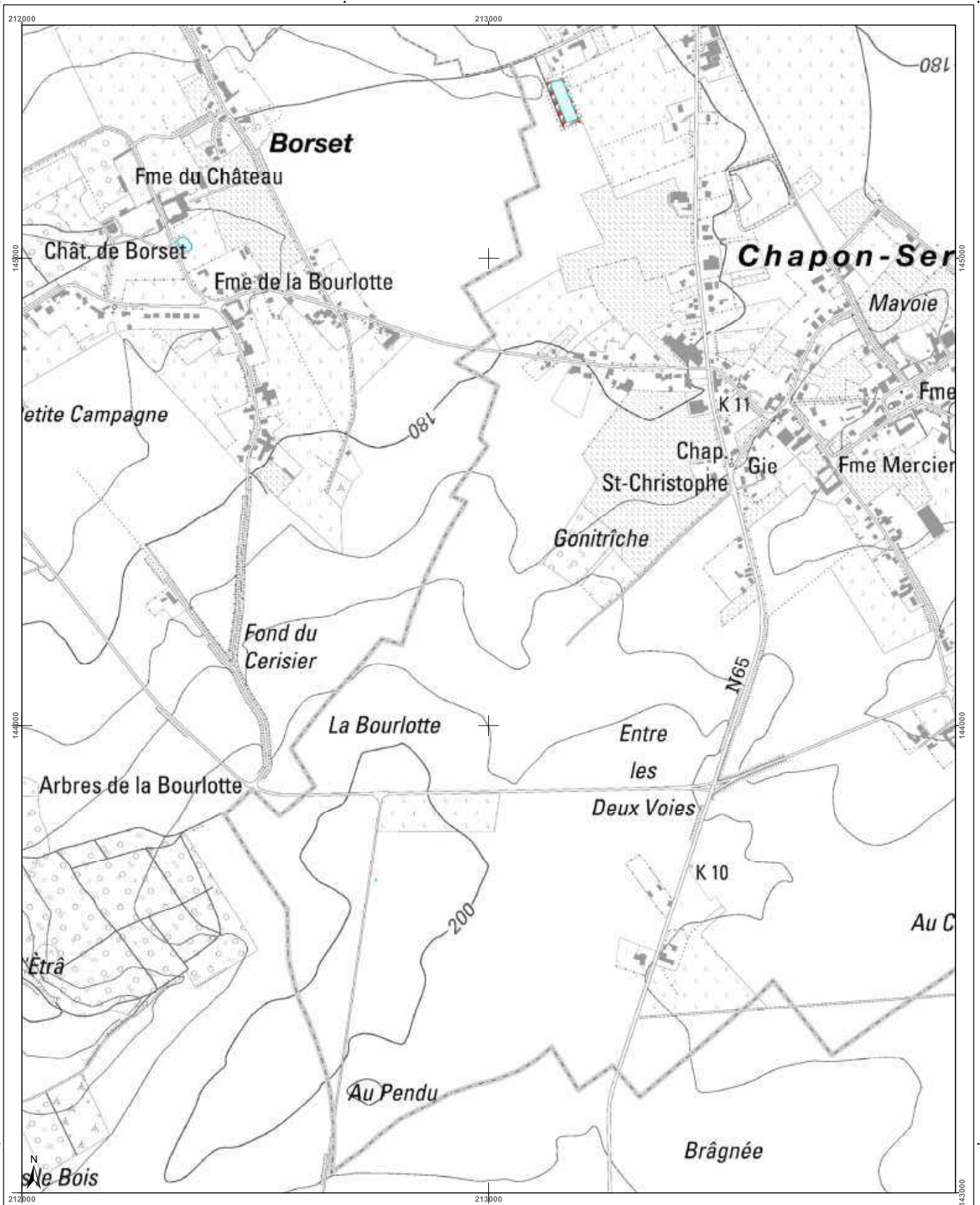
http://www.emis.vito.be



<h3>Cartographie de l'aléa d'inondation</h3> <p>Vu pour être annexé à l'arrêté du Gouvernement wallon adoptant les cartographies des zones soumises à l'aléa d'inondation</p> <p>Pour le Gouvernement wallon, Le Ministre-Président de la Région wallonne,</p> <p>Ets DI RUPO</p> <p>Edité le 18 février 2021, version approuvée suite à l'enquête publique</p> <p>Cartographie dressée par le Service public de Wallonie - SPW ASNE - Direction des Cours d'Eau non navigables Cartographie réalisée sous la responsabilité du Groupe Transversal Inondations (GTI)</p> <p>Par délégation pour délivrance de copie conforme,</p> <p>http://geoportail.wallonie.be Contact : g_inondations@spw.wallonie.be</p> <p>Echelle : 1 / 10.000</p> <p>Planche IGN : 417n-e</p>	<h3>Légende</h3> <p>Valeur de l'aléa d'inondation par débordement (zone)</p> <p>Faible (jaune) Moyen (orange) Elevé (rouge)</p> <p>Valeur de l'aléa d'inondation par ruissellement (axe)</p> <p>Faible (jaune) Moyen (orange) Elevé (rouge)</p> <p>Zone d'immersion temporaire ou bassin d'orage</p> <p>Cours d'eau (bleu) Plan d'eau (bleu clair)</p> <p>Point de repère IGN 10m 1983 © Institut géographique national - IGN - 110 000 - 2020 Système de projection : Lambert belge 1972</p> <p>En collaboration avec :</p>	<h3>Planches IGN et communes</h3>	<h3>Districts et sous-bassins hydrographiques</h3> <p>Sous-bassins hydrographiques Limites communales</p>
--	--	-----------------------------------	---

Belgisch Staatsblad d.d. 24-03-2021

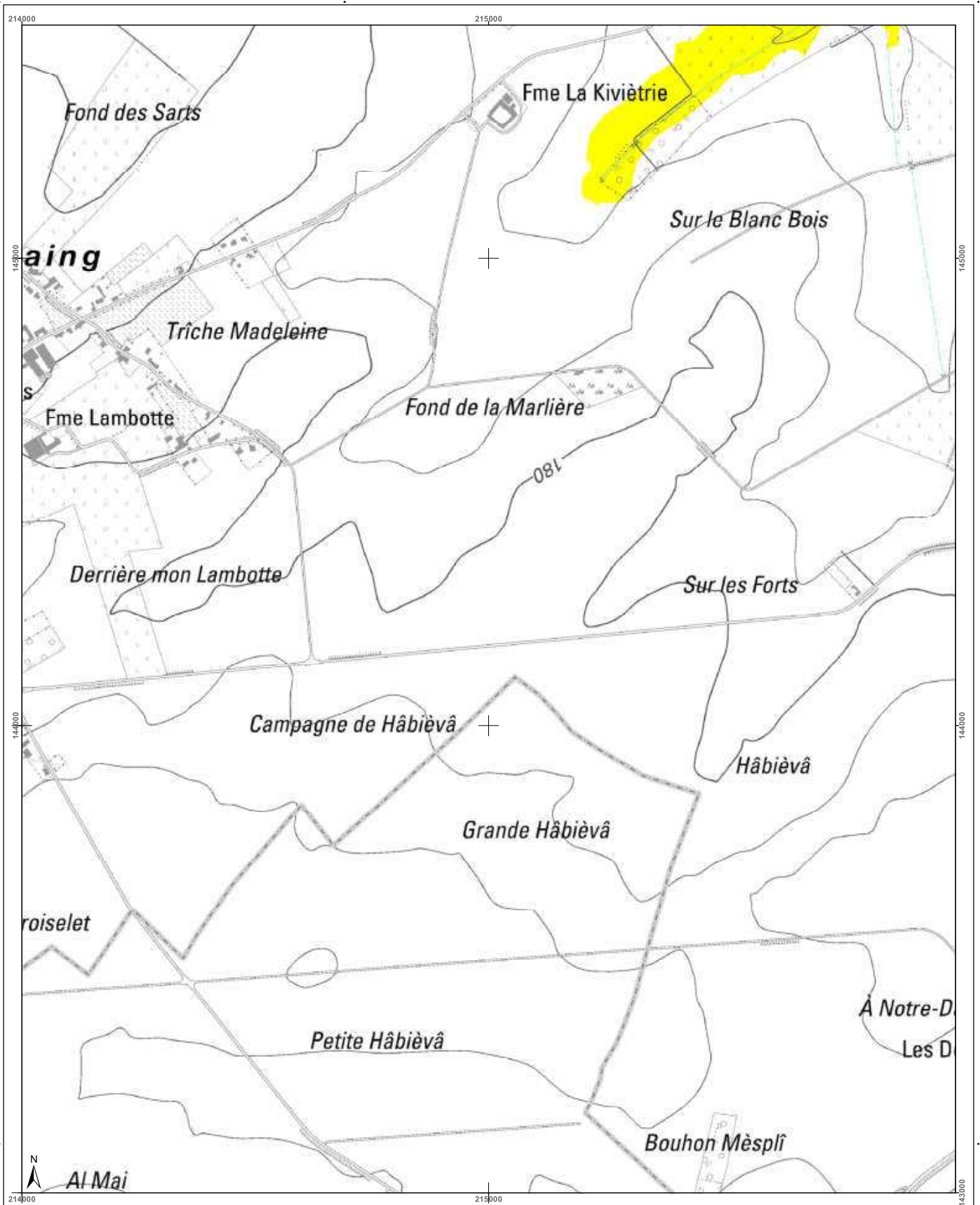
http://www.emis.vito.be



<h3>Cartographie de l'aléa d'inondation</h3> <p>Vu pour être annexé à l'arrêté du Gouvernement wallon adoptant les cartographies des zones soumises à l'aléa d'inondation</p> <p>Pour le Gouvernement wallon, Le Ministre-Président de la Région wallonne,</p> <p>Ets DI RUPO</p> <p>Editer de 18 février 2021, version approuvée suite à l'enquête publique</p> <p>Cartographie dressée par le Service public de Wallonie - SPW ASNE - Direction des Cours d'Eau non navigables Cartographie réalisée sous la responsabilité du Groupe Transversal Inondations (GTI)</p> <p>Par délégation pour l'exécution de copie conforme.</p> <p>Service public de Wallonie - SPW</p> <p>http://geoportail.wallonie.be Contact : g.inondations@spw.wallonie.be</p> <p>Echelle : 1 / 10.000</p> <p>Planche IGN : 417n-1</p>	<h3>Légende</h3> <p>Valeur de l'aléa d'inondation par débordement (zone)</p> <p>Faible (jaune) Moyen (orange) Elevé (rouge)</p> <p>Valeur de l'aléa d'inondation par ruissellement (axe)</p> <p>Faible (jaune) Moyen (orange) Elevé (rouge)</p> <p>Zone d'immersion temporaire ou bassin d'orage</p> <p>Cours d'eau Plan d'eau</p> <p>Point de plan IGN 10x10m © Institut géographique national - IGN - 110.000 - 2020 Système de projection Lambert belge 1012</p> <p>En collaboration avec: UCL, UCLouvain, UCLouvain</p>	<h3>Planches IGN et communes</h3> <p>Faimes Verlainne</p> <p>417n-a, 417n-b, 417n-c, 417n-d, 417n-e, 417n-f, 417n-g, 417n-h, 417s-a, 417s-b, 417s-c, 417s-d</p>	<h3>Districts et sous-bassins hydrographiques</h3> <p>ESCAUT, MEUSE, SEINE, RHIN</p> <p>Sous-bassins hydrographiques Limites communales</p>
--	--	--	---

Belgisch Staatsblad d.d. 24-03-2021

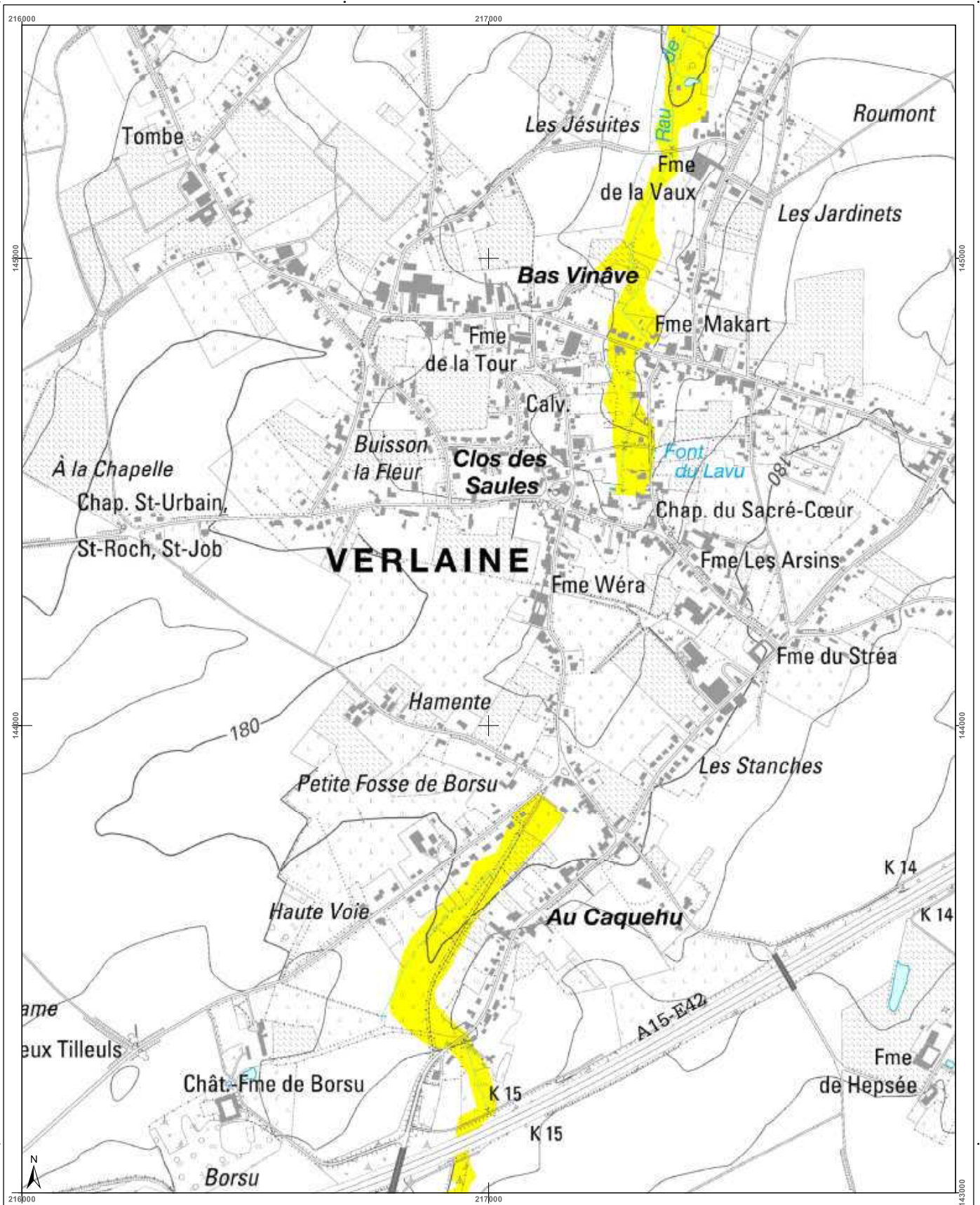
http://www.emis.vito.be



<h3>Cartographie de l'aléa d'inondation</h3> <p>Vu pour être annexé à l'arrêté du Gouvernement wallon adoptant les cartographies des zones soumises à l'aléa d'inondation</p> <p>Pour le Gouvernement wallon, Le Ministre-Président de la Région wallonne,</p> <p>Ets DI RUPO</p> <p>Edité le 12 février 2021, version approuvée suite à l'enquête publique</p> <p>Cartographie dressée par le Service public de Wallonie - SPW ASNE - Direction des Cours d'Eau non navigables Cartographie réalisée sous la responsabilité du Groupe Transversal Inondations (GTI)</p> <p>Par délégation pour délivrance de copie conforme,</p> <p>http://geoportail.wallonie.be Contact : g_inondations@spw.wallonie.be</p> <p>Echelle : 1 / 10.000</p> <p>Planche IGN : 417n-g</p>	<h3>Légende</h3> <p>Valeur de l'aléa d'inondation par débordement (zone) Faible Moyen Elevé</p> <p>Valeur de l'aléa d'inondation par ruissellement (axe) Faible Moyen Elevé</p> <p> Zone d'immersion temporaire ou bassin d'orage</p> <p> Cours d'eau Plan d'eau</p> <p>Font en plan : IGN Top100 © Institut géographique national - IGN - 110 000 - 2020 Système de projection : Lambert 94 (EPSG: 31466)</p> <p>En collaboration avec :</p>	<h3>Planches IGN et communes</h3>	<h3>Districts et sous-bassins hydrographiques</h3> <p>Sous-bassins hydrographiques Limites communales</p>
--	---	-----------------------------------	---

Belgisch Staatsblad d.d. 24-03-2021

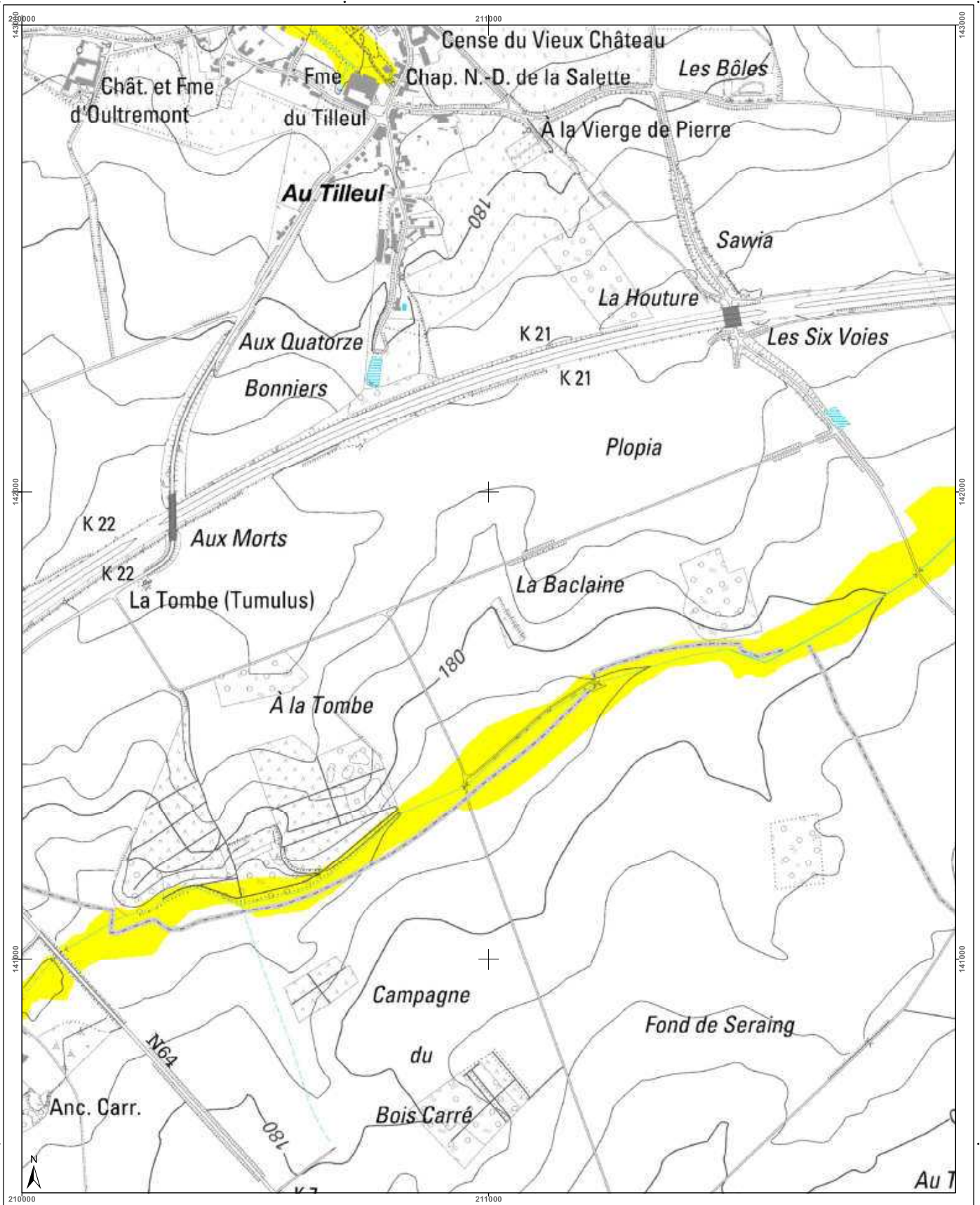
http://www.emis.vito.be



<h3>Cartographie de l'aléa d'inondation</h3> <p>Vu pour être annexé à l'arrêté du Gouvernement wallon adoptant les cartographies des zones soumises à l'aléa d'inondation</p> <p>Pour le Gouvernement wallon, Le Ministre Président de la Région wallonne,</p> <p>Ets DI RUPO</p> <p>Edité le 18 février 2021, version approuvée suite à l'enquête publique</p> <p>Cartographie dressée par le Service public de Wallonie - SPW ASNE - Direction des Cours d'Eau non navigables</p> <p>Cartographie réalisée sous la responsabilité du Groupe Transversal Inondations (GTI)</p> <p>Par délégation pour délivrance de copie conforme,</p> <p>http://geoportail.wallonie.be Contact : g.inondations@spw.wallonie.be</p> <p>Echelle : 1 / 10.000</p> <p>Planche IGN : 417n-h</p>	<h3>Légende</h3> <p>Valeur de l'aléa d'inondation par débordement (zone)</p> <p>Faible (jaune) Moyen (orange) Elevé (rouge)</p> <p>Valeur de l'aléa d'inondation par ruissellement (axe)</p> <p>Faible (jaune) Moyen (orange) Elevé (rouge)</p> <p>Zone d'immersion temporaire ou bassin d'orage</p> <p>Cours d'eau (bleu) Plan d'eau (bleu clair)</p> <p>Point de repère IGN Top100 © Institut géographique national - IGN - 1102 000 - 2020 Système de projection : Lambert belge 1972</p> <p>En collaboration avec :</p>	<h3>Planches IGN et communes</h3> <p>Verlainne</p> <p>Amay</p>	<h3>Districts et sous-bassins hydrographiques</h3> <p>Sous-bassins hydrographiques</p> <p>Limites communales</p>
---	---	--	--

Belgisch Staatsblad d.d. 24-03-2021

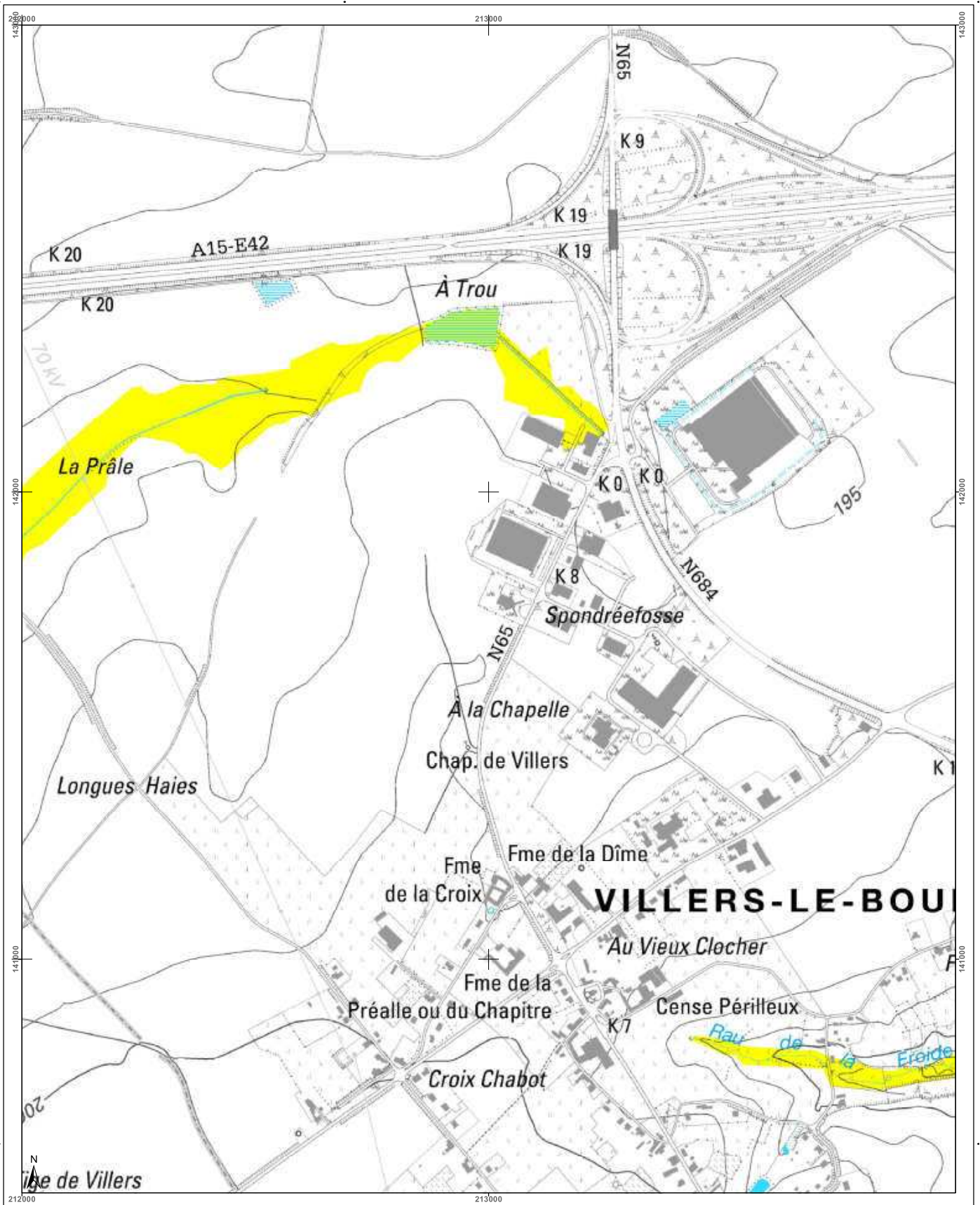
http://www.emis.vito.be



<h3>Cartographie de l'aléa d'inondation</h3> <p>Vu pour être annexé à l'arrêté du Gouvernement wallon adoptant les cartographies des zones soumises à l'aléa d'inondation</p> <p>Par le Gouvernement wallon, Le Ministre-Président de la Région wallonne,</p> <p>Ets DI RUPO</p> <p>Editer de 18 février 2021, version approuvée suite à enquête publique</p> <p>Cartographie dressée par le Service public de Wallonie - SPW ASNE - Direction des Cours d'Eau non navigables Cartographie réalisée sous la responsabilité du Groupe Transversal Inondations (GTI)</p> <p>Par délégation pour délivrance de copie conforme,</p> <p>http://geoportail.wallonie.be Contact : g.inondations@spw.wallonie.be</p> <p>Echelle : 1 / 10.000</p>			<h4>Légende</h4> <p>Valeur de l'aléa d'inondation par débordement (zone)</p> <p>Faible (jaune) Moyen (orange) Elevé (rouge)</p> <p>Valeur de l'aléa d'inondation par ruissellement (axe)</p> <p>Faible (jaune) Moyen (orange) Elevé (rouge)</p> <p>Zone d'immersion temporaire ou bassin d'orage</p> <p>Cours d'eau Plan d'eau</p> <p>Font en plan : IGN Top 100 © Institut géographique national - IGN - 110.000 - 2020 Système de projection : Lambert belge 1012</p> <p>En collaboration avec :</p>	<h4>Planches IGN et communes</h4> <p>Braives Verlainne Wanze</p> <p>417n-g 417n-h 417n-o 417s-f 417s-g</p> <p>417s-c 417s-d 417s-e 417s-f 417s-g</p> <p>417s-h 417s-i</p>	<h4>Districts et sous-bassins hydrographiques</h4> <p>ESCAUT MEUSE SEINE RHIN</p> <p>Sous-bassins hydrographiques Limites communales</p>
--	--	--	---	--	--

Belgisch Staatsblad d.d. 24-03-2021

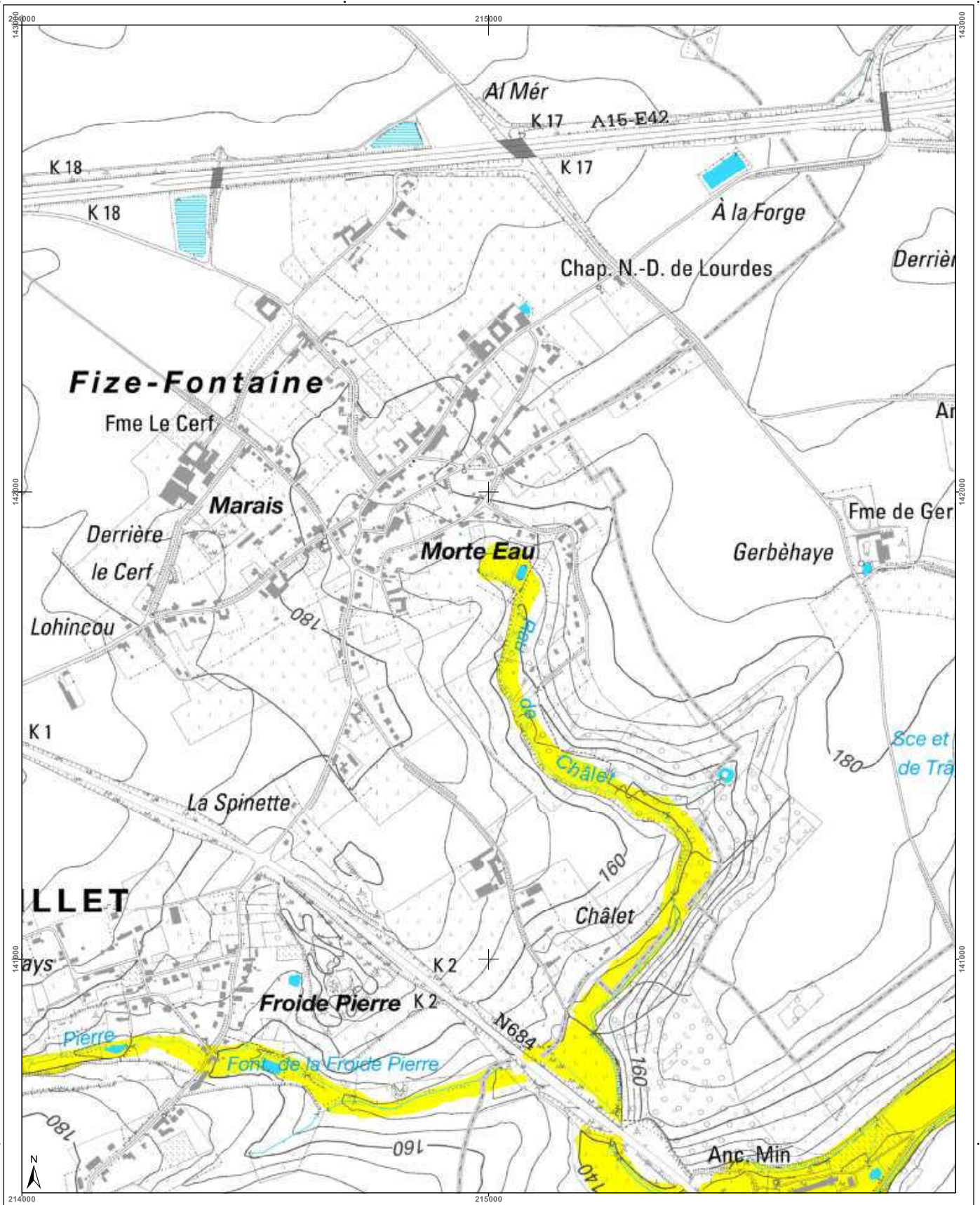
http://www.emis.vito.be



<h3>Cartographie de l'aléa d'inondation</h3> <p>Vu pour être annexé à l'arrêté du Gouvernement wallon adoptant les cartographies des zones soumises à l'aléa d'inondation</p> <p>Pour le Gouvernement wallon, Le Ministre-Président de la Région wallonne,</p> <p>Ets DI RUPO</p> <p>Edité le 18 février 2021, version approuvée suite à l'enquête publique</p> <p>Cartographie dressée par le Service public de Wallonie - SPW ASNE - Direction des Cours d'Eau non navigables Cartographie réalisée sous la responsabilité du Groupe Transversal Inondations (GTI)</p> <p>Par délégation pour délivrance de copie conforme.</p> <p>© Institut géographique national - IGN - 1110.000 - 2020 Système de projection: Lambert belge 1972</p> <p>En collaboration avec: </p> <p>Échelle : 1 / 10.000</p> <p>Planche IGN : 41/7s-b</p>			<h4>Légende</h4> <p>Valeur de l'aléa d'inondation par débordement (zone)</p> <p>Faible (jaune) Moyen (orange) Élevé (rouge)</p> <p>Valeur de l'aléa d'inondation par ruissellement (axe)</p> <p>Faible (jaune) Moyen (orange) Élevé (rouge)</p> <p> Zone d'immersion temporaire ou bassin d'orage</p> <p> Cours d'eau Plan d'eau</p>	<h4>Planches IGN et communes</h4>	<h4>Districts et sous-bassins hydrographiques</h4> <p>Sous-bassins hydrographiques</p> <p>Limites communes</p>
---	--	--	--	-----------------------------------	--

Belgisch Staatsblad d.d. 24-03-2021

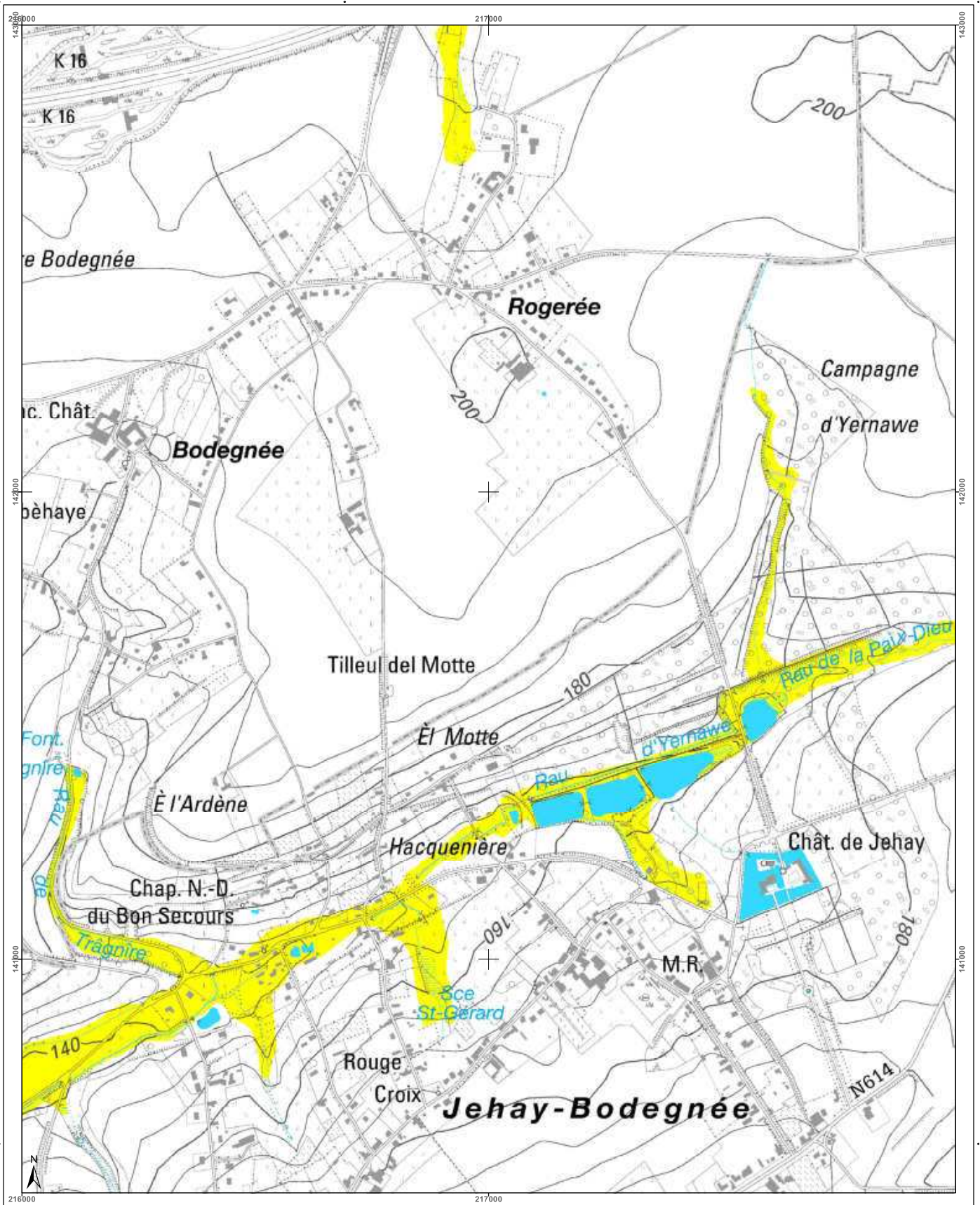
http://www.emis.vito.be



<h3>Cartographie de l'aléa d'inondation</h3> <p>Vu pour être annexé à l'arrêté du Gouvernement wallon adoptant les cartographies des zones soumises à l'aléa d'inondation</p> <p>Pour le Gouvernement wallon, Le Ministre-Président de la Région wallonne,</p> <p>Ets DI RUPO</p> <p>Editeur de 18 février 2021, version approuvée suite à l'enquête publique</p> <p>Cartographie dressée par le Service public de Wallonie - SPW ASNE - Direction des Cours d'Eau non navigables Cartographie réalisée sous la responsabilité du Groupe Transversal Inondations (GTI)</p> <p>Par délégation pour délivrance de copie conforme.</p> <p>http://geoportail.wallonie.be Contact : gtiinondations@spw.wallonie.be</p> <p>Echelle : 1 / 10.000</p> <p>Planche IGN : 417s-c</p>	<h4>Légende</h4> <p>Valeur de l'aléa d'inondation par débordement (zone)</p> <p>Faible (jaune) Moyen (orange) Elevé (rouge)</p> <p>Valeur de l'aléa d'inondation par ruissellement (axe)</p> <p>Faible (jaune) Moyen (orange) Elevé (rouge)</p> <p>Zone d'immersion temporaire ou bassin d'orage</p> <p>Cours d'eau Plan d'eau</p> <p>Font en plan IGN 10x100 © Institut géographique national - IGN - 110.000 - 2020 Système de projection Lambert belge 1012</p> <p>En collaboration avec :</p>	<h4>Planches IGN et communes</h4> <p>Verlaine</p> <p>Wanze</p> <p>Amay</p>	<h4>Districts et sous-bassins hydrographiques</h4> <p>Sous-bassins hydrographiques</p> <p>Limites communales</p>
---	---	--	--

Belgisch Staatsblad d.d. 24-03-2021

http://www.emis.vito.be

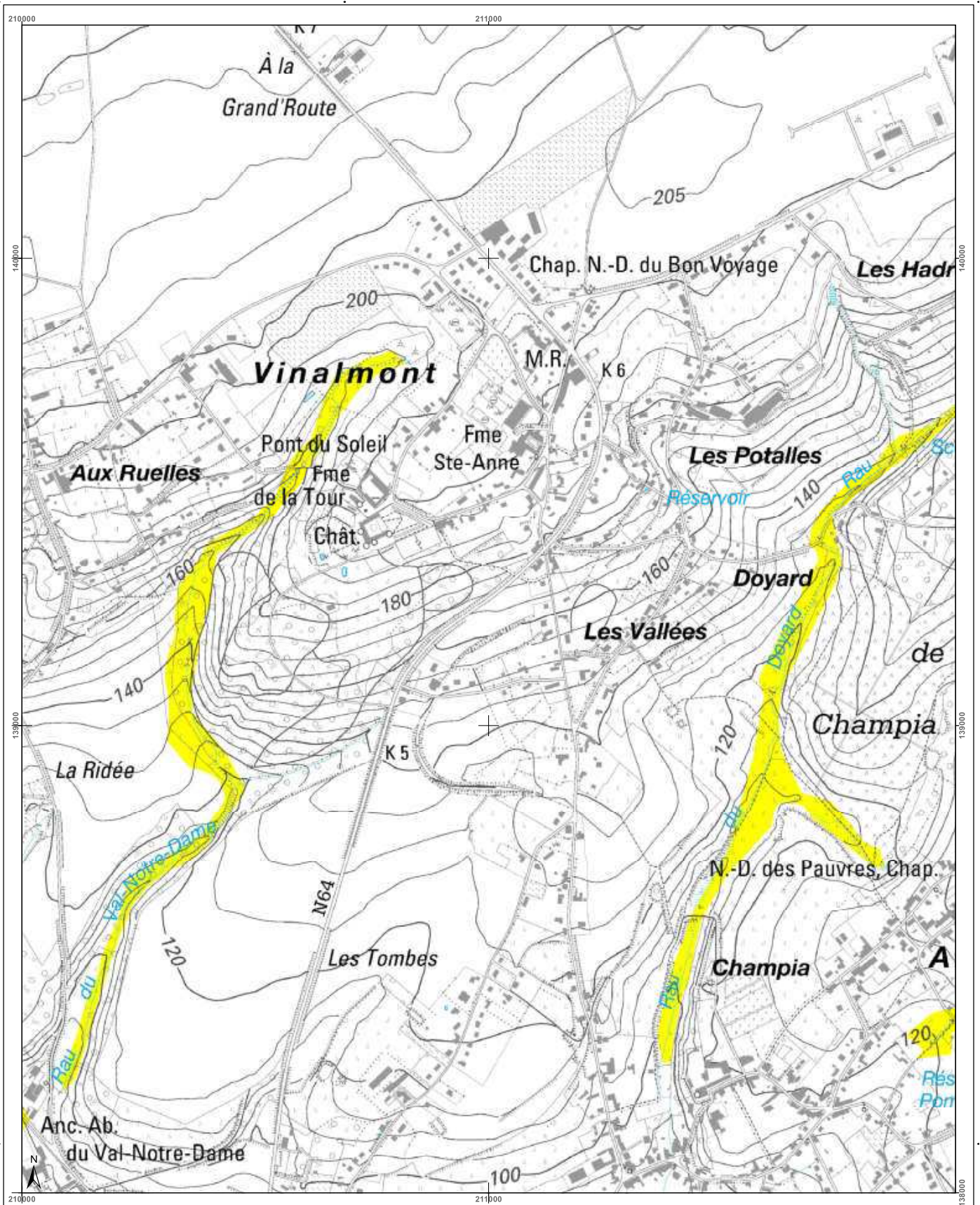


<h3>Cartographie de l'aléa d'inondation</h3> <p>Vu pour être annexé à l'arrêté du Gouvernement wallon adoptant les cartographies des zones soumises à l'aléa d'inondation</p> <p>Pour le Gouvernement wallon, Le Ministre-Président de la Région wallonne,</p> <p>Ets DI RUPO</p> <p>Editeur de 18 février 2021, version approuvée suite à l'enquête publique</p> <p>Cartographie dressée par le Service public de Wallonie - SPW ASNE - Direction des Cours d'Eau non navigables Cartographie réalisée sous la responsabilité du Groupe Transversal Inondations (GTI)</p> <p>Par délégation pour délivrance de copie conforme,</p> <p>http://geoportail.wallonie.be http://inondations@spw.wallonie.be</p> <p>Contact : inondations@spw.wallonie.be</p> <p>Echelle : 1 / 10.000</p> <p>Planche IGN : 417/s-d</p>	<h3>Légende</h3> <p>Valeur de l'aléa d'inondation par débordement (zone)</p> <p>Faible (jaune) Moyen (orange) Elevé (rouge)</p> <p>Valeur de l'aléa d'inondation par ruissellement (axe)</p> <p>Faible (jaune) Moyen (orange) Elevé (rouge)</p> <p>Zone d'immersion temporaire ou bassin d'orage</p> <p>Cours d'eau</p> <p>Plan d'eau</p> <p>Font en plan - IGN Top 100 © Institut géographique national - IGN - 110.000 - 2020 Système de projection : Lambert belge 1012</p> <p>En collaboration avec :</p>	<h3>Planches IGN et communes</h3> <p>Verlaine Amay Engis</p>	<h3>Districts et sous-bassins hydrographiques</h3> <p>ESCAUT MEUSE SEINE RHIN</p> <p>Sous-bassins hydrographiques Limites communales</p>
--	---	--	--

Belgisch Staatsblad d.d. 24-03-2021

http://www.emis.vito.be

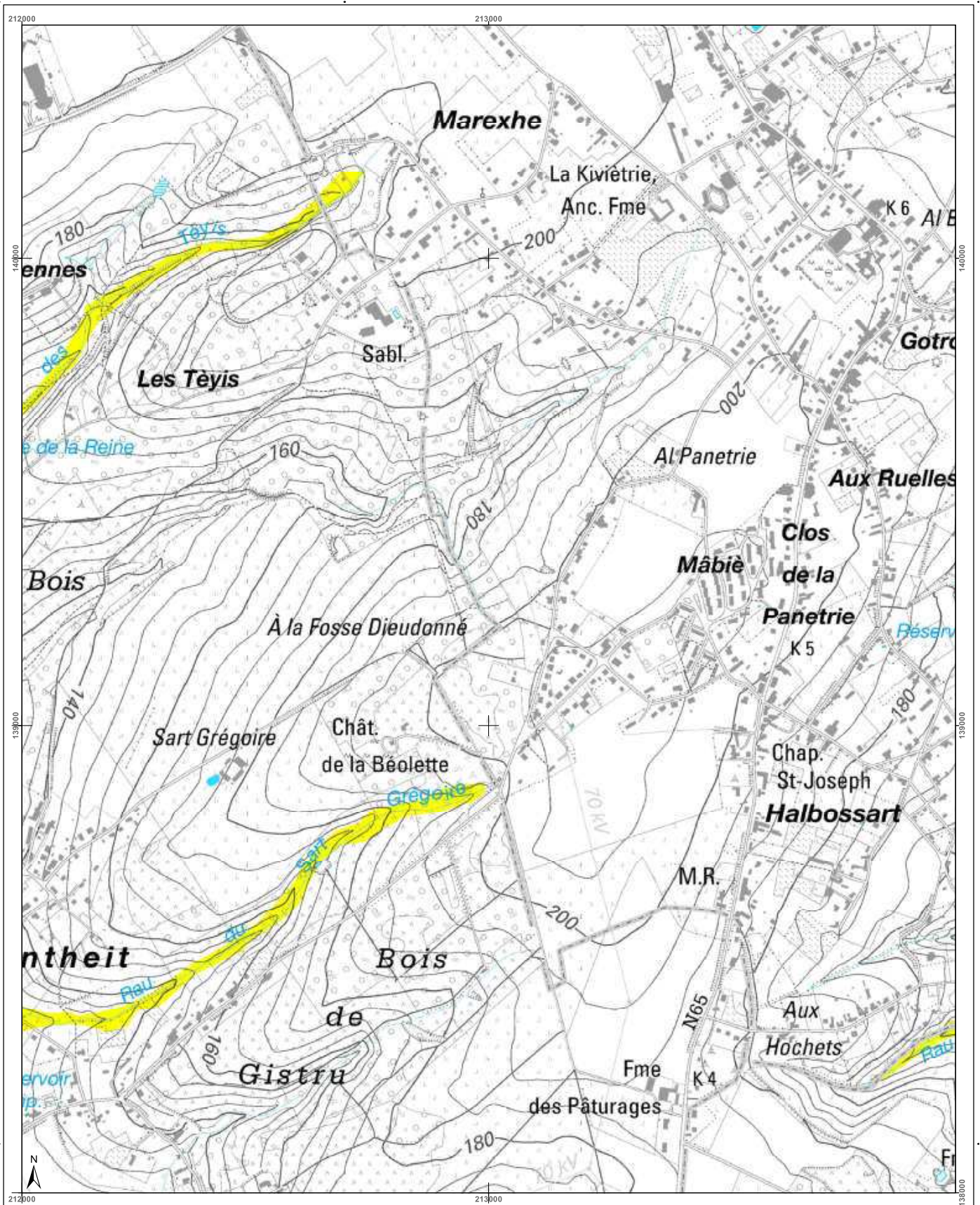
emis



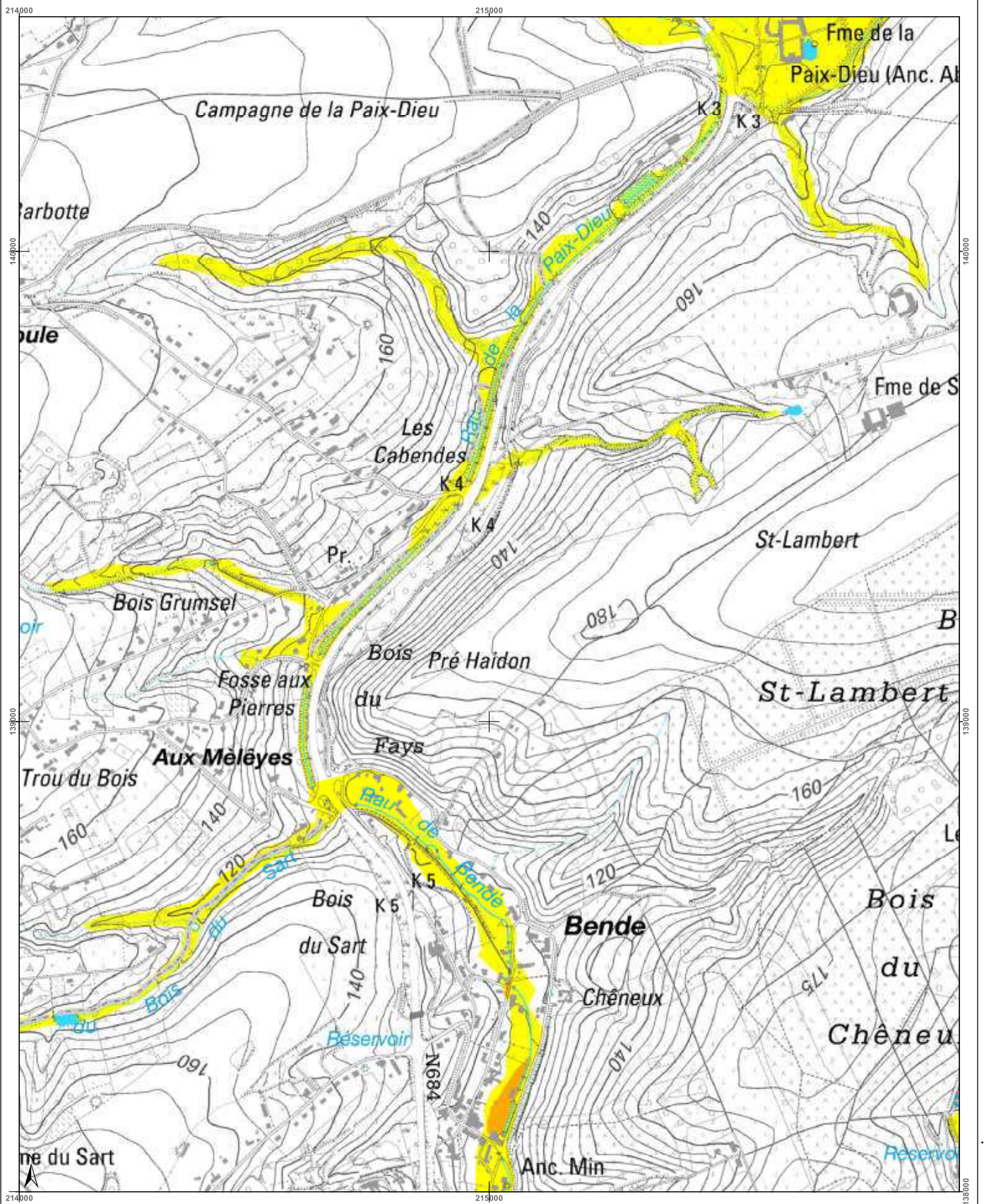
<h3>Cartographie de l'aléa d'inondation</h3> <p>Vu pour être annexé à l'arrêté du Gouvernement wallon adoptant les cartographies des zones soumises à l'aléa d'inondation</p> <p>Par le Gouvernement wallon, Le Ministre-Président de la Région wallonne,</p> <p>Ets DI RUPO</p> <p>Editer de 18 février 2021, version approuvée suite à l'enquête publique</p> <p>Cartographie dressée par le Service public de Wallonie - SPW ASNE - Direction des Cours d'Eau non navigables Cartographie réalisée sous la responsabilité du Groupe Transversal Inondations (GTI)</p> <p>Par délégation pour délivrance de copie conforme,</p> <p>http://geoportail.wallonie.be Contact : g_inondations@spw.wallonie.be</p> <p>Echelle : 1 / 10.000</p> <p>Planche IGN : 417s-e</p>	<h3>Légende</h3> <p>Valeur de l'aléa d'inondation par débordement (zone)</p> <p>Faible (jaune) Moyen (orange) Elevé (rouge)</p> <p>Valeur de l'aléa d'inondation par ruissellement (axe)</p> <p>Faible (jaune) Moyen (orange) Elevé (rouge)</p> <p>Zone d'immersion temporaire ou bassin d'orage</p> <p>Cours d'eau Plan d'eau</p> <p>Font en ligne : IGN Top100 © Institut géographique national - IGN - 110 000 - 2020 Système de projection : Lambert belge 1012</p> <p>En collaboration avec :</p>	<h3>Planches IGN et communes</h3>	<h3>Districts et sous-bassins hydrographiques</h3>
--	---	-----------------------------------	--

Belgisch Staatsblad d.d. 24-03-2021

http://www.emis.vito.be



<h3>Cartographie de l'aléa d'inondation</h3> <p>Vu pour être annexé à l'arrêté du Gouvernement wallon adoptant les cartographies des zones soumises à l'aléa d'inondation</p> <p>Pour le Gouvernement wallon, Le Ministre-Président de la Région wallonne,</p> <p>Ets DI RUPO</p> <p>Editer de 18 février 2021, version approuvée suite à l'enquête publique</p> <p>Cartographie dressée par le Service public de Wallonie - SPW ASNE - Direction des Cours d'Eau non navigables Cartographie réalisée sous la responsabilité du Groupe Transversal Inondations (GTI)</p> <p>Par délégation pour délivrance de copie conforme,</p> <p>Point de repère : IGN 101101 © Institut géographique national - IGN - 1110.000 - 2020 Système de projection : Lambert belge 1012</p> <p>En collaboration avec:</p> <p>http://geoportail.wallonie.be Contact : gti.inondations@spw.wallonie.be</p> <p>Echelle : 1 / 10.000</p> <p>Pianche IGN : 417s-f</p>	<h3>Légende</h3> <p>Valeur de l'aléa d'inondation par débordement (zone)</p> <p>Faible (jaune) Moyen (orange) Elevé (rouge)</p> <p>Valeur de l'aléa d'inondation par ruissellement (axe)</p> <p>Faible (jaune) Moyen (orange) Elevé (rouge)</p> <p>Zone d'immersion temporaire ou bassin d'orage</p> <p>Cours d'eau Plan d'eau</p>	<h3>Planches IGN et communes</h3> <p>417s-a 417s-b 417s-c 417s-d</p> <p>417s-e 417s-f 417s-g 417s-h</p> <p>Wanze Huy</p> <p>482n-d 483n-a 483n-b 483n-c 483n-d</p>	<h3>Districts et sous-bassins hydrographiques</h3> <p>ESCAUT MEUSE SEINE RHIN</p> <p>Districts et sous-bassins hydrographiques Limites communales</p>
---	---	---	---



<h3>Cartographie de l'aléa d'inondation</h3> <p>Vu pour être annexé à l'arrêté du Gouvernement wallon adoptant les cartographies des zones soumises à l'aléa d'inondation</p> <p>Pour le Gouvernement wallon, Le Ministre-Président de la Région wallonne,</p> <p>Ets DI RUPO</p> <p>Editeur de 18 février 2021, version approuvée suite à l'enquête publique</p> <p>Cartographie dressée par le Service public de Wallonie - SPW ASNE - Direction des Cours d'Eau et des Régions Cartographie réalisée sous la responsabilité du Groupe Transversal Inondations (GTI)</p> <p>Par délégation pour délivrance de copie conforme,</p> <p>http://geoportail.wallonie.be Contact : g.inondations@spw.wallonie.be</p> <p>Echelle : 1 / 10.000</p> <p>Planche IGN : 417s-g</p>	<h3>Légende</h3> <p>Valeur de l'aléa d'inondation par débordement (zone)</p> <p>Faible (jaune) Moyen (orange) Elevé (rouge)</p> <p>Valeur de l'aléa d'inondation par ruissellement (axe)</p> <p>Faible (jaune) Moyen (orange) Elevé (rouge)</p> <p>Zone d'immersion temporaire ou bassin d'orage</p> <p>Cours d'eau Plan d'eau</p> <p>Font en ligne : IGN Top100 © Institut géographique national - IGN - 1102 000 - 2020 Système de projection : Lambert belge 1012</p> <p>En collaboration avec :</p>	<h3>Planches IGN et communes</h3> <p>Wanze Amay Huy</p>	<h3>Districts et sous-bassins hydrographiques</h3> <p>ESCAUT MEUSE SEINE RHIN</p> <p>Sous-bassins hydrographiques Limites communes</p>
--	---	---	--

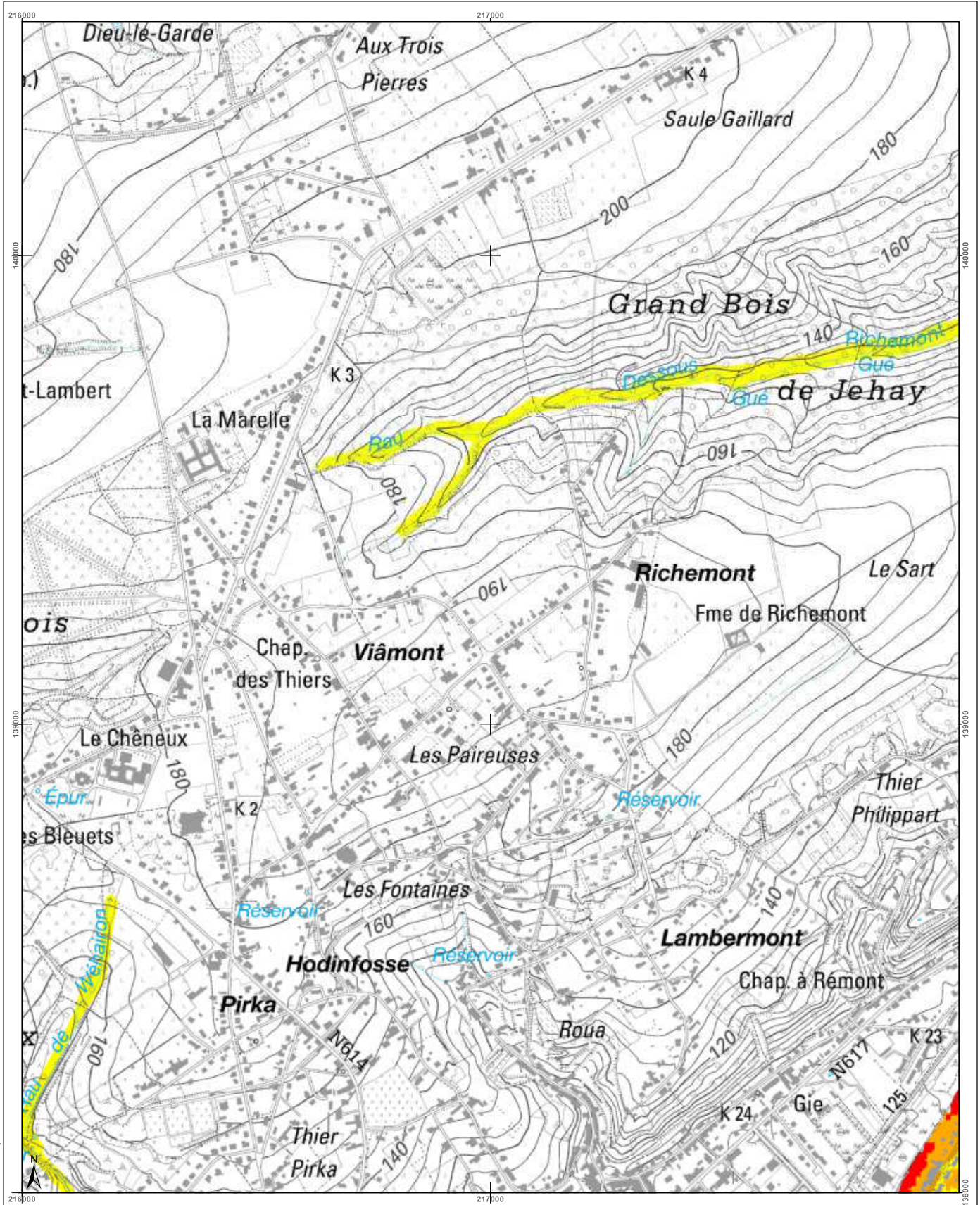
Belgisch Staatsblad d.d. 24-03-2021

http://www.emis.vito.be



Belgisch Staatsblad d.d. 24-03-2021

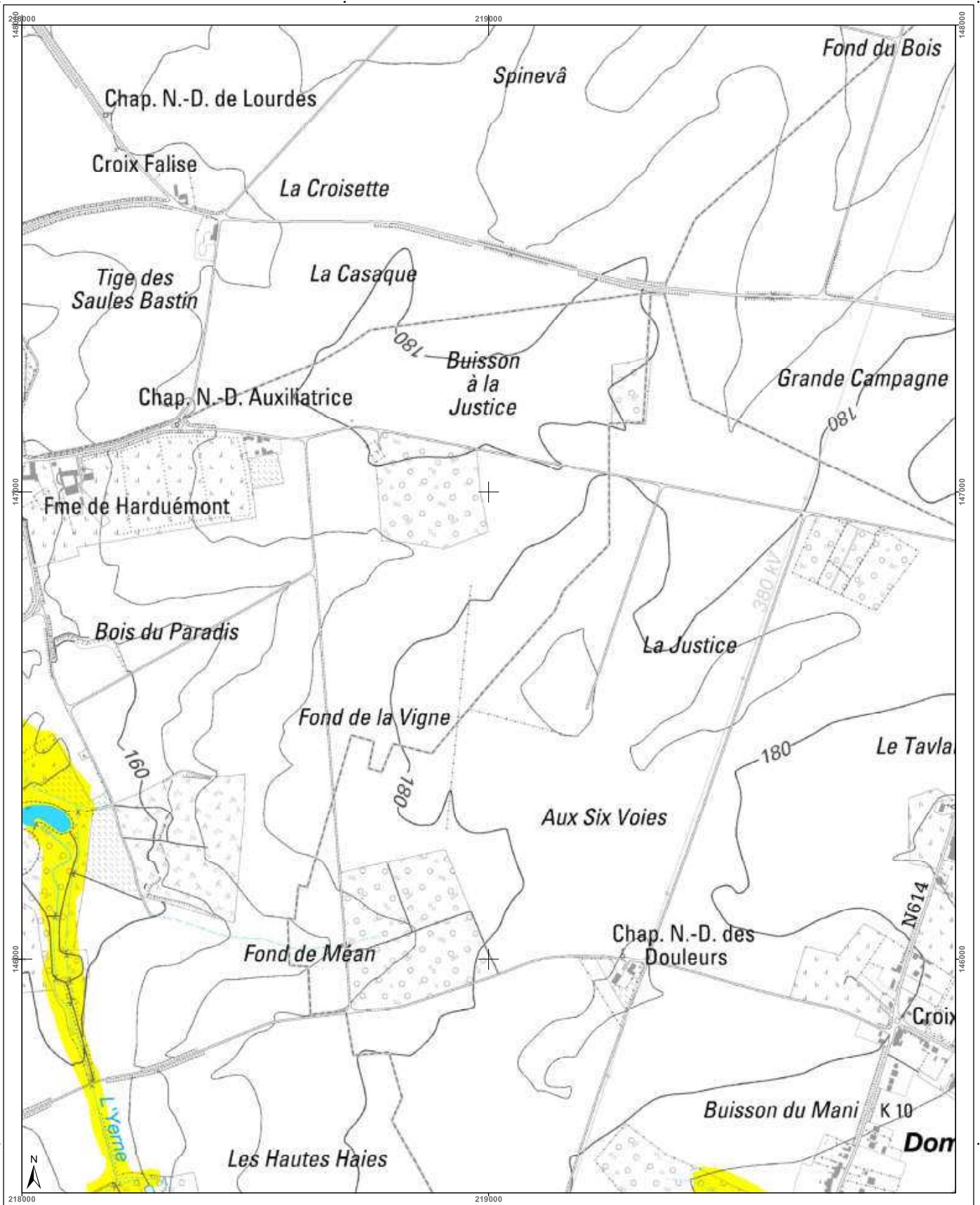
http://www.emis.vito.be



<h3>Cartographie de l'aléa d'inondation</h3> <p>Vu pour être annexé à l'arrêté du Gouvernement wallon adoptant les cartographies des zones soumises à l'aléa d'inondation</p> <p>Pour le Gouvernement wallon, Le Ministre-Président de la Région wallonne,</p> <p>Ets DI RUPO</p> <p>Editeur de 18 février 2021, version approuvée suite à enquête publique</p> <p>Cartographie dressée par le Service public de Wallonie - SPW ASNE - Direction des Cours d'Eau et des Régions Cartographie actualisée sous la responsabilité du Groupe Transversal Inondations (GTI)</p> <p>Par délégation pour délivrance de copie conforme,</p> <p>http://geoportail.wallonie.be http://inondations@spw.wallonie.be</p> <p>Échelle : 1 / 10.000</p>	<h3>Légende</h3> <p>Valeur de l'aléa d'inondation par débordement (zone)</p> <p>Faible (jaune) Moyen (orange) Élevé (rouge)</p> <p>Valeur de l'aléa d'inondation par ruissellement (axe)</p> <p>Faible (jaune) Moyen (orange) Élevé (rouge)</p> <p>Zone d'immersion temporaire ou bassin d'orage</p> <p>Cours d'eau Plan d'eau</p> <p>Font en plan IGN 10x100 © Institut géographique national - IGN - 110.000 - 2020 Système de projection Lambert belge 1012</p> <p>En collaboration avec:</p>	<h3>Planches IGN et communes</h3> <p>Amay Engis Huy Nandrin</p>	<h3>Districts et sous-bassins hydrographiques</h3> <p>ESCAUT MEUSE SEINE RHIN</p> <p>Sous-bassins hydrographiques Limites communes</p>
---	--	---	--

Belgisch Staatsblad d.d. 24-03-2021

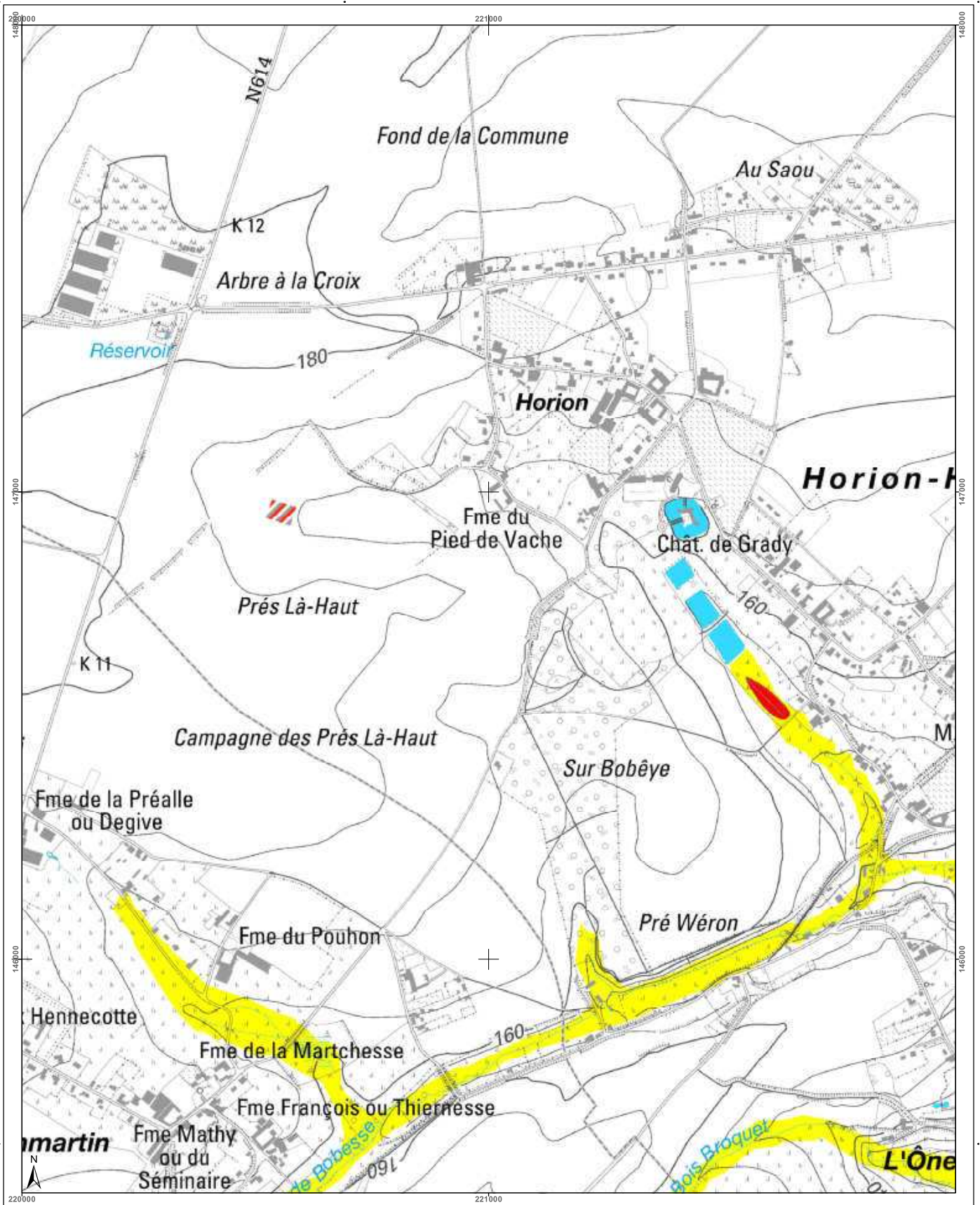
http://www.emis.vito.be



<h3>Cartographie de l'aléa d'inondation</h3> <p>Vu pour être annexé à l'arrêté du Gouvernement wallon adoptant les cartographies des zones soumises à l'aléa d'inondation</p> <p>Pour le Gouvernement wallon, Le Ministre-Président de la Région wallonne,</p> <p>Ets DI RUPO</p> <p>Edité le 12 février 2021, version approuvée suite à l'enquête publique</p> <p>Cartographie dressée par le Service public de Wallonie - SPW ASNE - Direction des Cours d'Eau non navigables Cartographie réalisée sous la responsabilité du Groupe Transversal Inondations (GTI)</p> <p>Par délégation pour délivrance de copie conforme.</p> <p>http://geoportail.wallonie.be Contact : g_inondations@spw.wallonie.be</p> <p>Echelle : 1 / 10.000</p>	<h4>Légende</h4> <p>Valeur de l'aléa d'inondation par débordement (zone)</p> <p>Faible (jaune) Moyen (orange) Elevé (rouge)</p> <p>Valeur de l'aléa d'inondation par ruissellement (axe)</p> <p>Faible (jaune) Moyen (orange) Elevé (rouge)</p> <p>Zone d'immersion temporaire ou bassin d'orage (bleu hachuré)</p> <p>Cours d'eau (bleu) Plan d'eau (bleu clair)</p> <p>Font en plan : IGN Top 100 © Institut géographique national - IGN - 110 200 - 2020 Système de projection : Lambert belge 1012</p> <p>En collaboration avec : </p>	<h4>Planches IGN et communes</h4> <table border="1"> <tr> <td>413s-g</td> <td>413s-h</td> <td>414s-e</td> <td>414s-f</td> <td>414s-g</td> </tr> <tr> <td colspan="5" style="text-align: center;">Donceel</td> </tr> <tr> <td>417n-c</td> <td>417n-d</td> <td>418n-a</td> <td>418n-b</td> <td>418n-c</td> </tr> <tr> <td colspan="5" style="text-align: center;">Verlaine</td> </tr> <tr> <td>417n-g</td> <td>417n-h</td> <td>418n-e</td> <td>418n-f</td> <td>418n-g</td> </tr> </table>	413s-g	413s-h	414s-e	414s-f	414s-g	Donceel					417n-c	417n-d	418n-a	418n-b	418n-c	Verlaine					417n-g	417n-h	418n-e	418n-f	418n-g	<h4>Districts et sous-bassins hydrographiques</h4> <p>Districts hydrographiques</p> <p>Limites communales</p>
413s-g	413s-h	414s-e	414s-f	414s-g																								
Donceel																												
417n-c	417n-d	418n-a	418n-b	418n-c																								
Verlaine																												
417n-g	417n-h	418n-e	418n-f	418n-g																								

Belgisch Staatsblad d.d. 24-03-2021

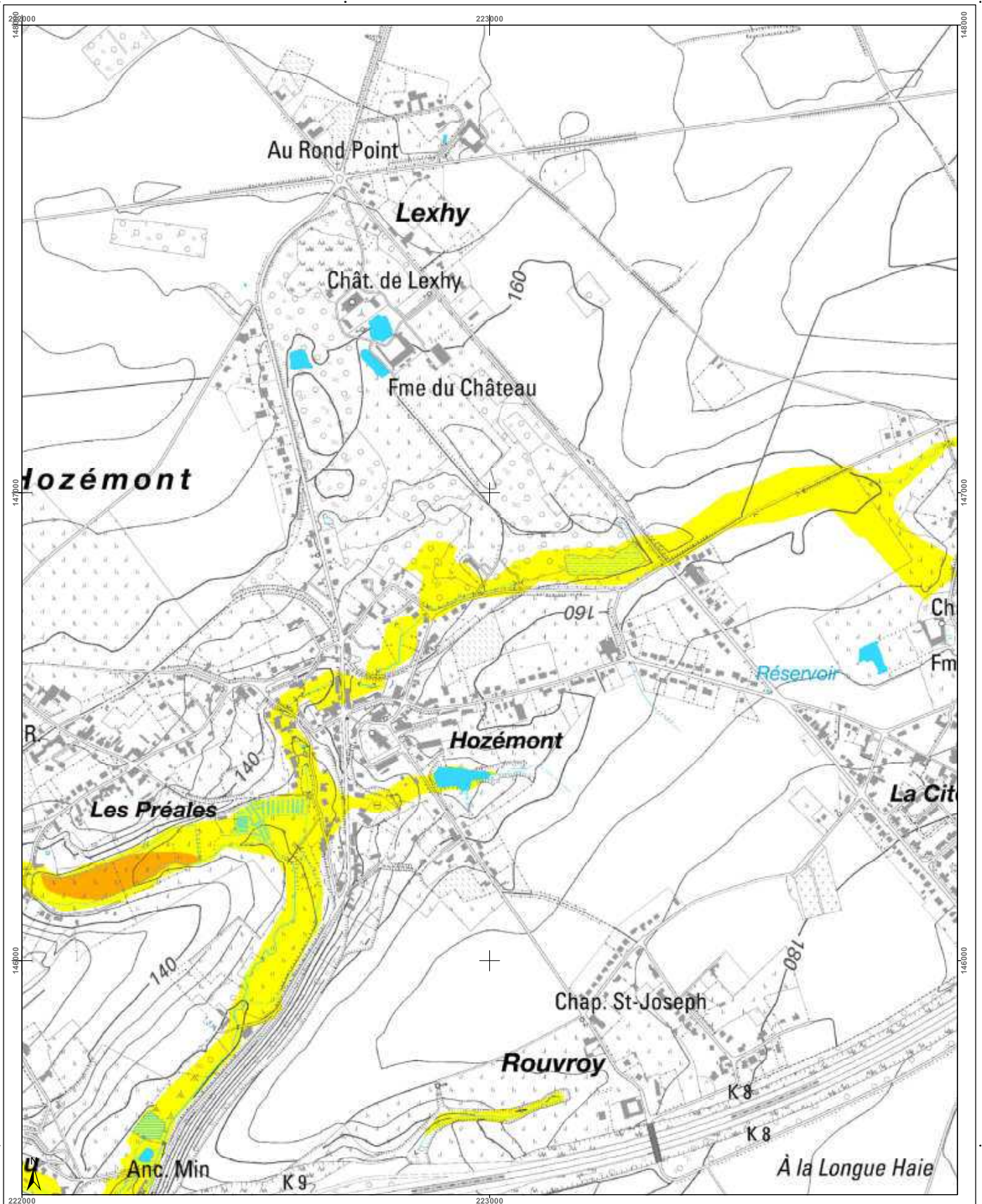
http://www.emis.vito.be



<h3>Cartographie de l'aléa d'inondation</h3> <p>Vu pour être annexé à l'arrêté du Gouvernement wallon adoptant les cartographies des zones soumises à l'aléa d'inondation</p> <p>Pour le Gouvernement wallon, Le Ministre-Président de la Région wallonne,</p> <p>Ets DI RUPO</p> <p>Edité le 12 février 2021, version approuvée suite à l'enquête publique</p> <p>Cartographie réalisée par le Service public de Wallonie - SPW ASNE - Direction des Cours d'Eau non navigables Cartographie réalisée sous la responsabilité du Groupe Transversal Inondations (GTI)</p> <p>Par délégation pour délivrance de copie conforme.</p> <p>http://geoportail.wallonie.be Contact : gpinondations@spw.wallonie.be</p> <p>Echelle : 1 / 10.000</p> <p>Planche IGN : 41/8n-b</p>	<h3>Légende</h3> <p>Valeur de l'aléa d'inondation par débordement (zone)</p> <p>Faible (jaune) Moyen (orange) Elevé (rouge)</p> <p>Valeur de l'aléa d'inondation par ruissellement (axe)</p> <p>Faible (jaune) Moyen (orange) Elevé (rouge)</p> <p>Zone d'immersion temporaire ou bassin d'orage (bleu hachuré)</p> <p>Cours d'eau (bleu) Plan d'eau (bleu clair)</p>	<h3>Planches IGN et communes</h3> <table border="1"> <tr> <td>41/3s-h</td> <td>41/4s-e</td> <td>41/5s-f</td> <td>41/6s-g</td> <td>41/7s-h</td> </tr> <tr> <td colspan="2">Donceel</td> <td></td> <td></td> <td></td> </tr> <tr> <td>41/7n-a</td> <td>41/8n-b</td> <td>41/8n-c</td> <td>41/8n-d</td> <td></td> </tr> <tr> <td></td> <td colspan="2">Grâce-Hollogne</td> <td></td> <td></td> </tr> <tr> <td>Verlaine</td> <td>41/8n-e</td> <td>41/8n-f</td> <td>Flémalle</td> <td>41/8n-h</td> </tr> </table>	41/3s-h	41/4s-e	41/5s-f	41/6s-g	41/7s-h	Donceel					41/7n-a	41/8n-b	41/8n-c	41/8n-d			Grâce-Hollogne				Verlaine	41/8n-e	41/8n-f	Flémalle	41/8n-h	<h3>Districts et sous-bassins hydrographiques</h3> <p>Districts et sous-bassins hydrographiques</p> <p>Limites communales</p>
41/3s-h	41/4s-e	41/5s-f	41/6s-g	41/7s-h																								
Donceel																												
41/7n-a	41/8n-b	41/8n-c	41/8n-d																									
	Grâce-Hollogne																											
Verlaine	41/8n-e	41/8n-f	Flémalle	41/8n-h																								

Belgisch Staatsblad d.d. 24-03-2021

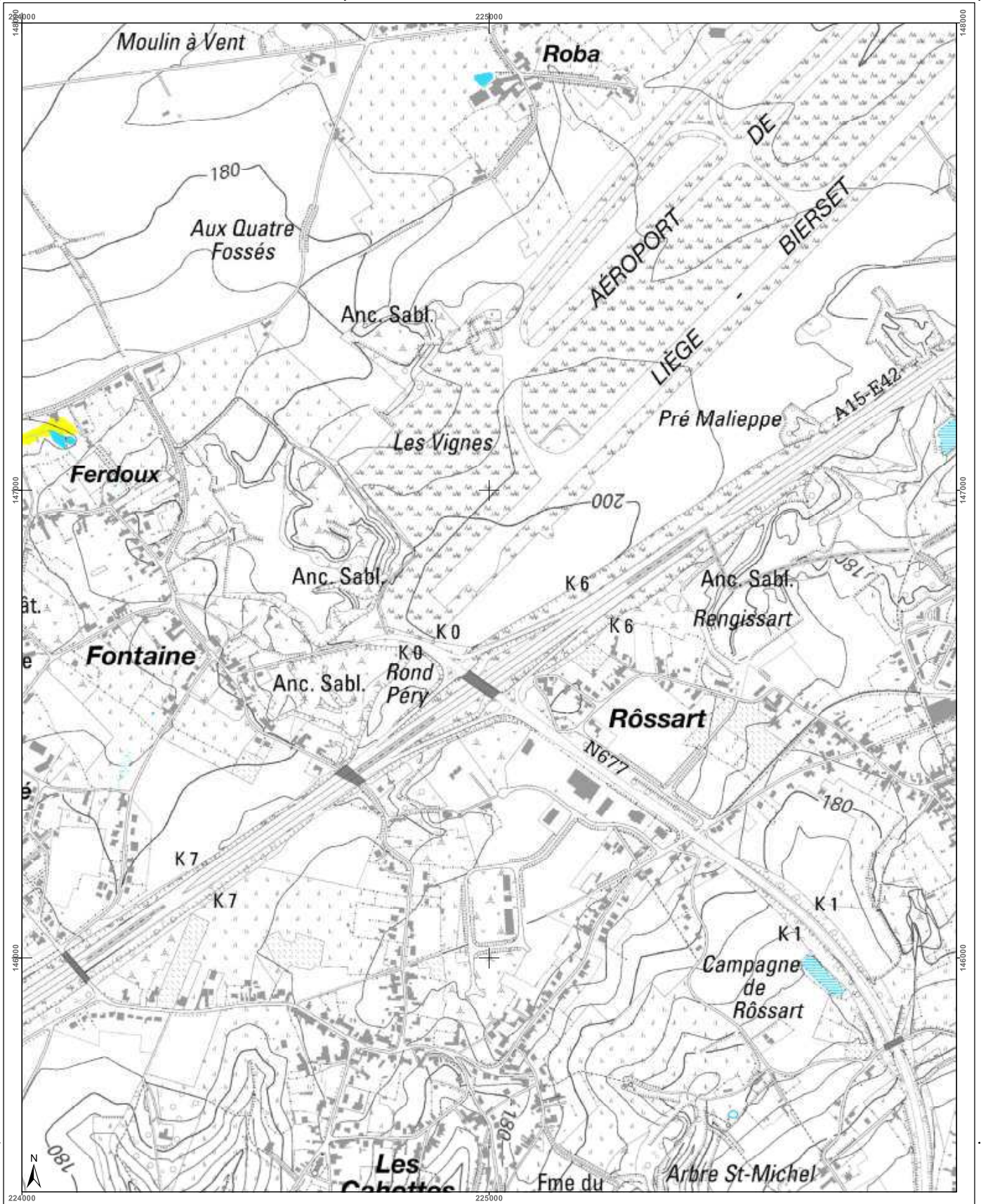
http://www.emis.vito.be



<h3>Cartographie de l'aléa d'inondation</h3> <p>Vu pour être annexé à l'arrêté du Gouvernement wallon adoptant les cartographies des zones soumises à l'aléa d'inondation</p> <p>Pour le Gouvernement wallon, Le Ministre-Président de la Région wallonne,</p> <p>Ets DI RUPO</p> <p>Edité le 12 février 2021, version approuvée suite à l'enquête publique</p> <p>Cartographie dressée par le Service public de Wallonie - SPW ASNE - Direction des Cours d'Eau non navigables</p> <p>Cartographie réalisée sous la responsabilité du Groupe Transversal Inondations (GTI)</p> <p>Par délégation pour délivrance de copie conforme,</p> <p>http://geoportail.wallonie.be Contact : gti.inondations@spw.wallonie.be</p> <p>Echelle : 1 / 10.000</p> <p>Planche IGN : 41/8n-c</p>	<h3>Légende</h3> <p>Valeur de l'aléa d'inondation par débordement (zone)</p> <p>Faible (jaune) Moyen (orange) Elevé (rouge)</p> <p>Valeur de l'aléa d'inondation par ruissellement (axe)</p> <p>Faible (jaune) Moyen (orange) Elevé (rouge)</p> <p>Zone d'immersion temporaire ou bassin d'orage</p> <p>Cours d'eau Plan d'eau</p> <p>Font en plan : IGN Top100 © Institut géographique national - IGN - 1/10.000 - 2020 Système de projection : Lambert belge 1972</p> <p>En collaboration avec :</p>	<h3>Planches IGN et communes</h3> <table border="1"> <tr> <td>41/4s-e</td> <td>41/4s-f</td> <td>41/4s-g</td> <td>41/4s-h</td> <td>42/1s-e</td> </tr> <tr> <td>41/8n-a</td> <td>41/8n-b</td> <td>41/8n-c</td> <td>41/8n-d</td> <td>42/5n-a</td> </tr> <tr> <td>41/8n-e</td> <td>41/8n-f</td> <td>41/8n-g</td> <td>41/8n-h</td> <td>42/5n-e</td> </tr> </table> <p>Donceel Grâce-Hollogne Flémalle</p>	41/4s-e	41/4s-f	41/4s-g	41/4s-h	42/1s-e	41/8n-a	41/8n-b	41/8n-c	41/8n-d	42/5n-a	41/8n-e	41/8n-f	41/8n-g	41/8n-h	42/5n-e	<h3>Districts et sous-bassins hydrographiques</h3> <p>Sous-bassins hydrographiques</p> <p>Limites communales</p>
41/4s-e	41/4s-f	41/4s-g	41/4s-h	42/1s-e														
41/8n-a	41/8n-b	41/8n-c	41/8n-d	42/5n-a														
41/8n-e	41/8n-f	41/8n-g	41/8n-h	42/5n-e														

Belgisch Staatsblad d.d. 24-03-2021

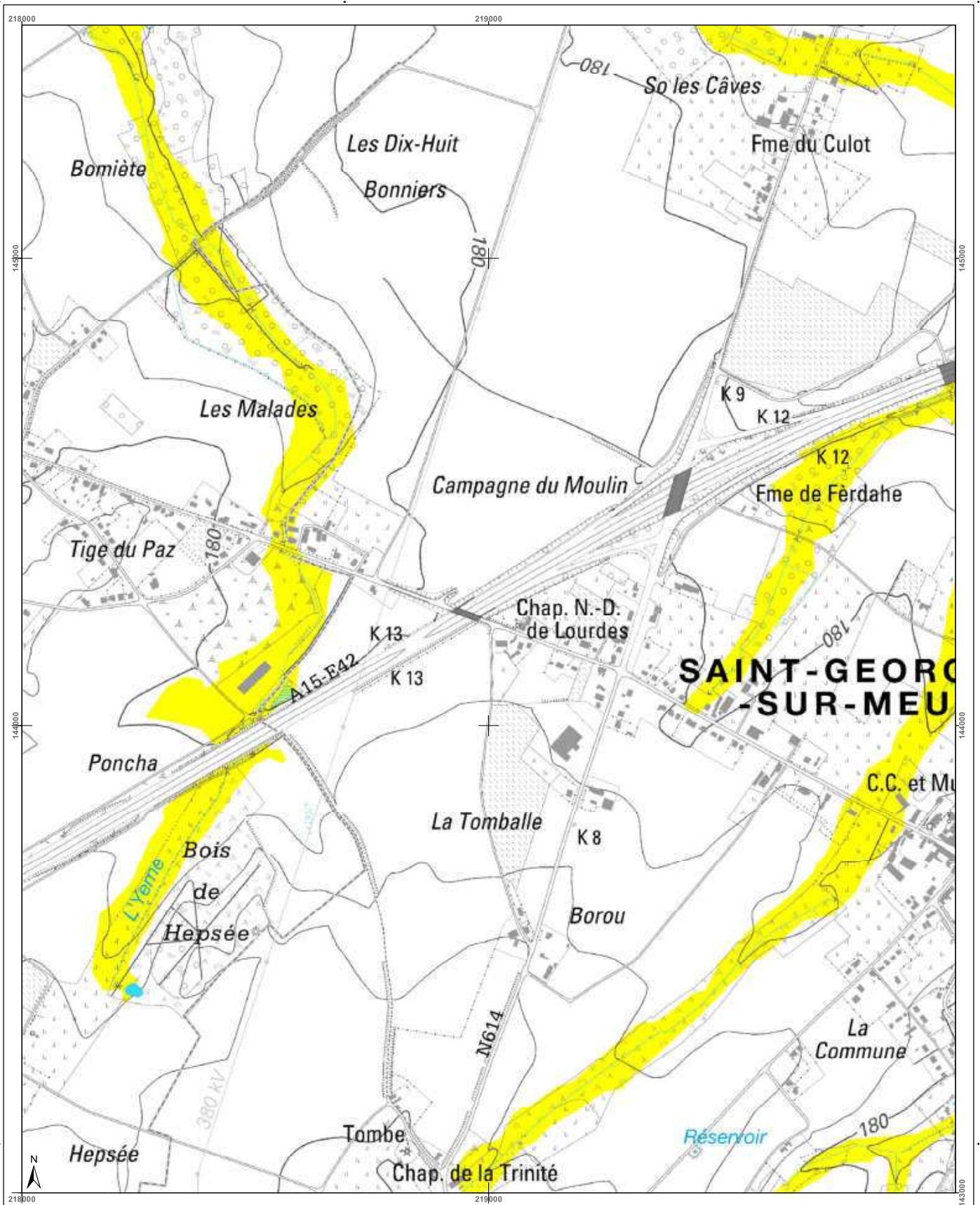
http://www.emis.vito.be



<h3>Cartographie de l'aléa d'inondation</h3> <p>Vu pour être annexé à l'arrêté du Gouvernement wallon adoptant les cartographies des zones soumises à l'aléa d'inondation</p> <p>Par le Gouvernement wallon, Le Ministre Président de la Région wallonne,</p> <p>Ets DI RUPO</p> <p>Editer de 12 février 2021, version approuvée suite à l'enquête publique</p> <p>Cartographie dressée par le Service public de Wallonie - SPW ASNE - Direction des Cours d'Eau non navigables Cartographie réalisée sous la responsabilité du Groupe Transversal Inondations (GTI)</p> <p>Par délégation pour délivrance de copie conforme,</p> <p>http://geoportail.wallonie.be Contact : g.inondations@spw.wallonie.be</p> <p>Echelle : 1 / 10.000</p> <p>Planche IGN : 41/8n-d</p>	<h3>Légende</h3> <p>Valeur de l'aléa d'inondation par débordement (zone) Faible (jaune) - Moyen (orange) - Elevé (rouge)</p> <p>Valeur de l'aléa d'inondation par ruissellement (axe) Faible (jaune) - Moyen (orange) - Elevé (rouge)</p> <p>Zone d'immersion temporaire ou bassin d'orage (bleu hachuré)</p> <p>Cours d'eau (bleu foncé) / Plan d'eau (bleu clair)</p> <p>Font en plan - IGN 10x100 © Institut géographique national - IGN - 110.000 - 2020 Système de projection : Lambert belge 1012</p> <p>En collaboration avec: </p>	<h3>Planches IGN et communes</h3> <p>Grâce-Hollogne</p> <p>Flémalle</p>	<h3>Districts et sous-bassins hydrographiques</h3> <p>Sous-bassins hydrographiques Limites communales</p>
---	--	---	---

Belgisch Staatsblad d.d. 24-03-2021

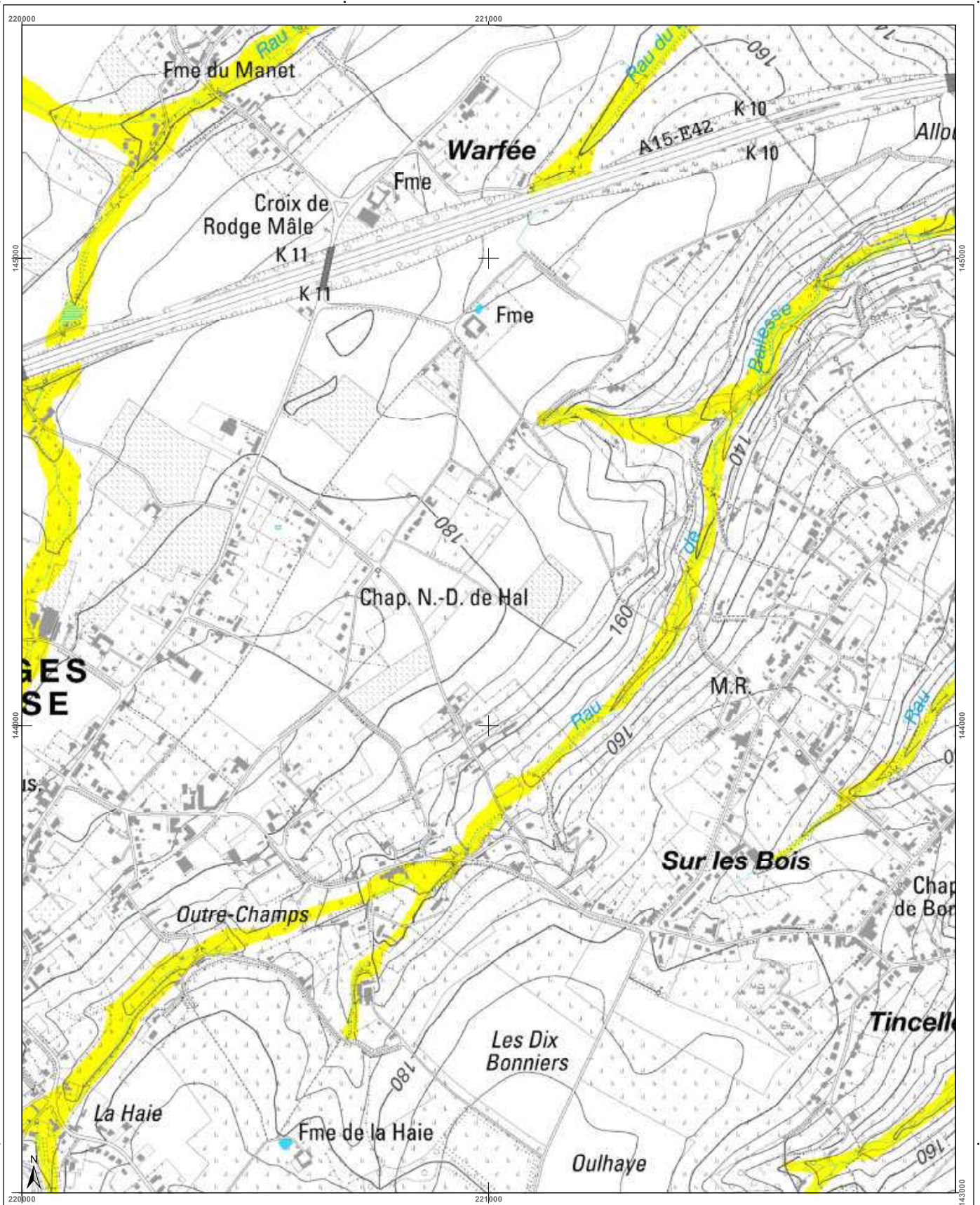
http://www.emis.vito.be



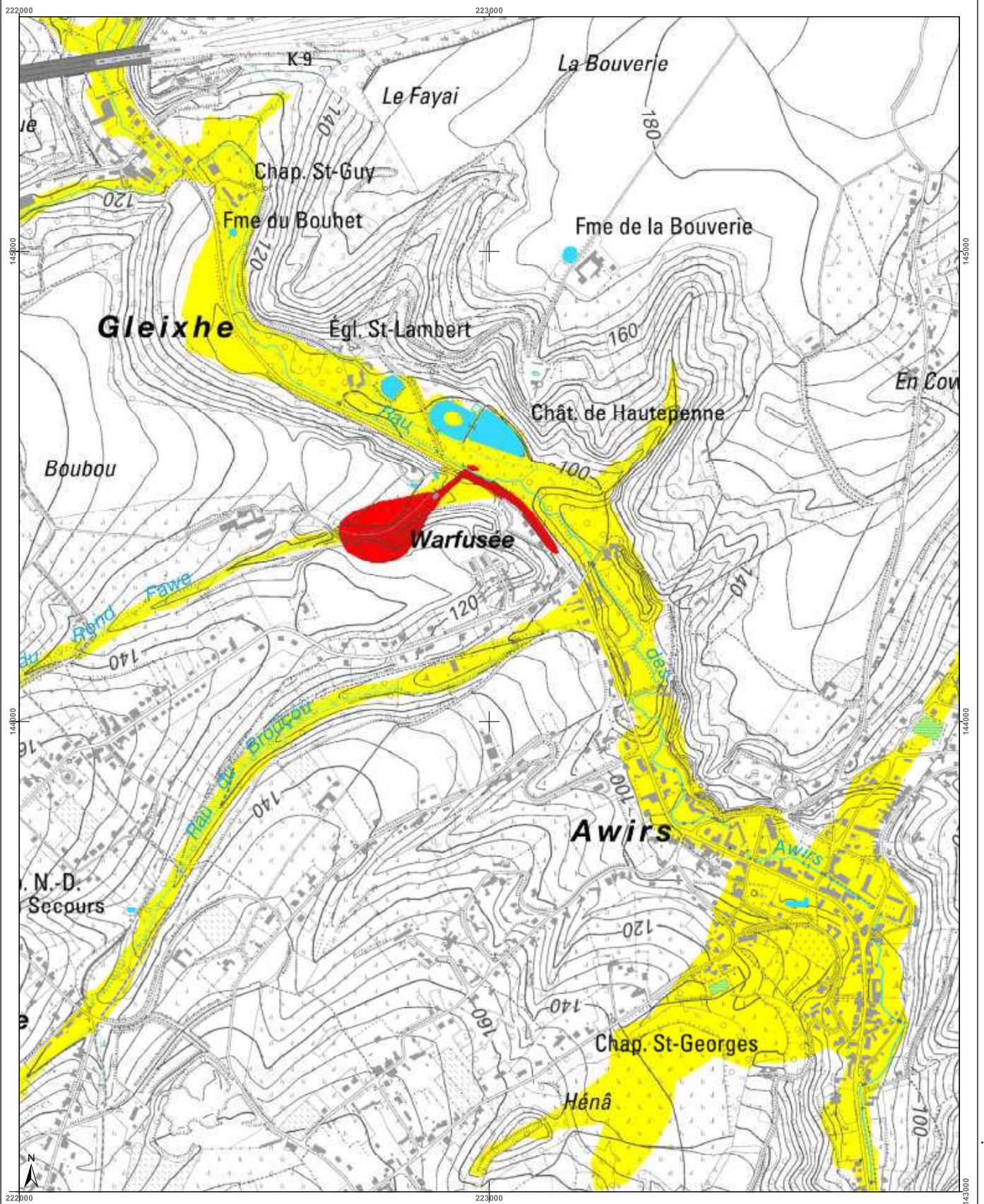
<p>Cartographie de l'aléa d'inondation</p> <p>Vu pour être annexé à l'arrêté du Gouvernement wallon adoptant les cartographies des zones soumises à l'aléa d'inondation</p> <p>Pour le Gouvernement wallon, Le Ministre-Président de la Région wallonne,</p> <p>Ets DI RUPO</p> <p>Editer de 12 février 2021, version approuvée suite à l'enquête publique</p> <p>Cartographie dressée par le Service public de Wallonie - SPW ASNE - Direction des Cours d'Eau et des Régions Cartographie réalisée sous la responsabilité du Groupe Transversal Inondations (GTI)</p> <p>Par délégation pour la délivrance de copie conforme,</p> <p>http://geoportail.wallonie.be Contact : g.inondations@spw.wallonie.be</p> <p>Echelle : 1 / 10.000</p> <p>Planche IGN : 41/8n-e</p>	<p>Légende</p> <p>Valeur de l'aléa d'inondation par débordement (zone)</p> <p>Faible Moyen Elevé</p> <p>Valeur de l'aléa d'inondation par ruissellement (axe)</p> <p>Faible Moyen Elevé</p> <p>Zone d'immersion temporaire ou bassin d'orage</p> <p>Cours d'eau Plan d'eau</p> <p>Font en plan - IGN Top 100 © Institut géographique national - IGN - 110 000 - 2020 Système de projection : Lambert belge 1012</p> <p>En collaboration avec :</p>	<p>Planches IGN et communes</p> <p>Verlainne Amay Engis</p>	<p>Districts et sous-bassins hydrographiques</p> <p>Sous-bassins hydrographiques Limites communales</p>
--	---	--	--

Belgisch Staatsblad d.d. 24-03-2021

http://www.emis.vito.be



<h3>Cartographie de l'aléa d'inondation</h3> <p>Vu pour être annexé à l'arrêté du Gouvernement wallon adoptant les cartographies des zones soumises à l'aléa d'inondation</p> <p>Pour le Gouvernement wallon, Le Ministre-Président de la Région wallonne,</p> <p>Ets DI RUPO</p> <p>Edité le 12 février 2021, version approuvée suite à l'enquête publique</p> <p>Cartographie dressée par le Service public de Wallonie - SPW ASNE - Direction des Cours d'Eau et des Territoires Cartographie réalisée sous la responsabilité du Groupe Transversal Inondations (GTI)</p> <p>Par délégation pour délivrance de copie conforme,</p> <p>http://geoportail.wallonie.be Contact : g.inondations@spw.wallonie.be</p> <p>Echelle : 1 / 10.000</p> <p>Planche IGN : 41/8n-f</p>	<h3>Légende</h3> <p>Valeur de l'aléa d'inondation par débordement (zone)</p> <p>Faible (jaune) Moyen (orange) Elevé (rouge)</p> <p>Valeur de l'aléa d'inondation par ruissellement (axe)</p> <p>Faible (jaune) Moyen (orange) Elevé (rouge)</p> <p>Zone d'immersion temporaire ou bassin d'orage</p> <p>Cours d'eau Plan d'eau</p> <p>Font en plan : IGN Top 100 © Institut géographique national - IGN - 1/10.000 - 2020 Système de projection : Lambert belge 1012</p> <p>En collaboration avec :</p>	<h3>Planches IGN et communes</h3> <p>Grâce-Hollogne</p> <p>Verlainex</p> <p>Amay</p> <p>Flémalle</p> <p>Engis</p> <p>41/8n-a 41/8n-b 41/8n-c 41/8n-d 41/8n-e 41/8n-f 41/8n-g 41/8n-h</p>	<h3>Districts et sous-bassins hydrographiques</h3> <p>Limites communales</p>
---	---	--	--



Belgisch Staatsblad d.d. 24-03-2021

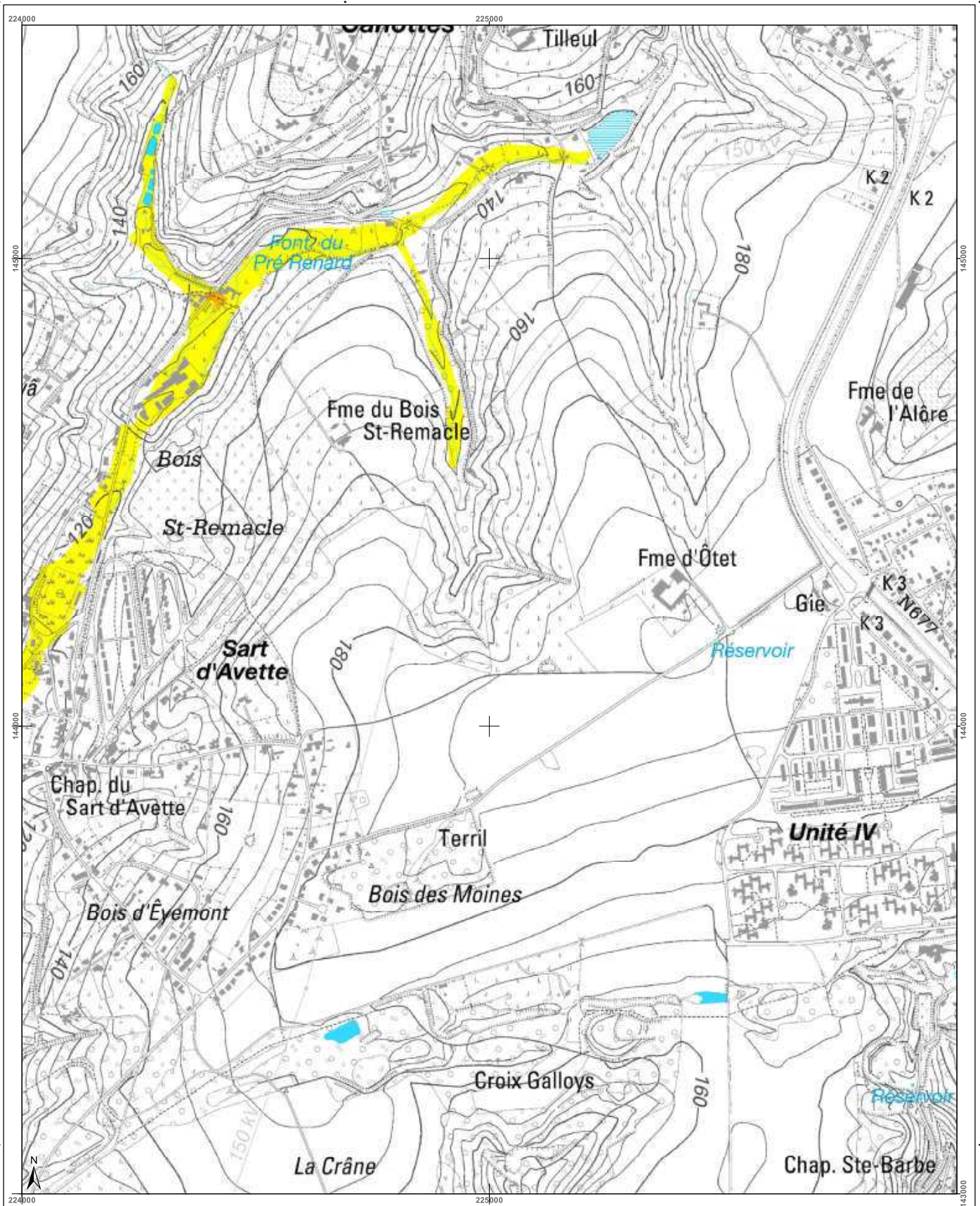
http://www.emis.vito.be



<h3>Cartographie de l'aléa d'inondation</h3> <p>Vu pour être annexé à l'arrêté du Gouvernement wallon adoptant les cartographies des zones soumises à l'aléa d'inondation</p> <p>Pour le Gouvernement wallon, Le Ministre-Président de la Région wallonne,</p> <p>Ets DI RUPO</p> <p>Edité le 18 février 2021, version approuvée suite à l'enquête publique</p> <p>Cartographie dressée par le Service public de Wallonie SPW ASNE - Direction des Cours d'Eau et des Régions Cartographie réalisée sous la responsabilité du Groupe Transversal Inondations (GTI)</p> <p>Par délégation pour délivrance de copie conforme.</p> <p>http://geoportail.wallonie.be Contact : g.inondations@spw.wallonie.be</p> <p>Echelle : 1 / 10.000</p>	<h3>Légende</h3> <p>Valeur de l'aléa d'inondation par débordement (zone)</p> <p>Faible (jaune) Moyen (orange) Elevé (rouge)</p> <p>Valeur de l'aléa d'inondation par ruissellement (axe)</p> <p>Faible (jaune) Moyen (orange) Elevé (rouge)</p> <p>Zone d'immersion temporaire ou bassin d'orage</p> <p>Cours d'eau (bleu) Plan d'eau (bleu clair)</p> <p>Font en open - IGN Top100 © Institut géographique national - IGN - 1/10.000 - 2020 Système de projection : Lambert belge 1012</p> <p>En collaboration avec :</p>	<h3>Planches IGN et communes</h3> <p>Grâce-Hollogne</p> <p>Flémalle</p> <p>Engis</p> <p>41/8n-a 41/8n-b 41/8n-c 41/8n-d 42/5n-a 41/8n-e 41/8n-f 41/8n-g 41/8n-h 42/5n-e 41/8s-a 41/8s-b 41/8s-c 41/8s-d 42/5s-a</p>	<h3>Districts et sous-bassins hydrographiques</h3> <p>ESCAUT MEUSE SEINE RHIN</p> <p>Sous-bassins hydrographiques Limites communales</p>
--	--	---	--

Belgisch Staatsblad d.d. 24-03-2021

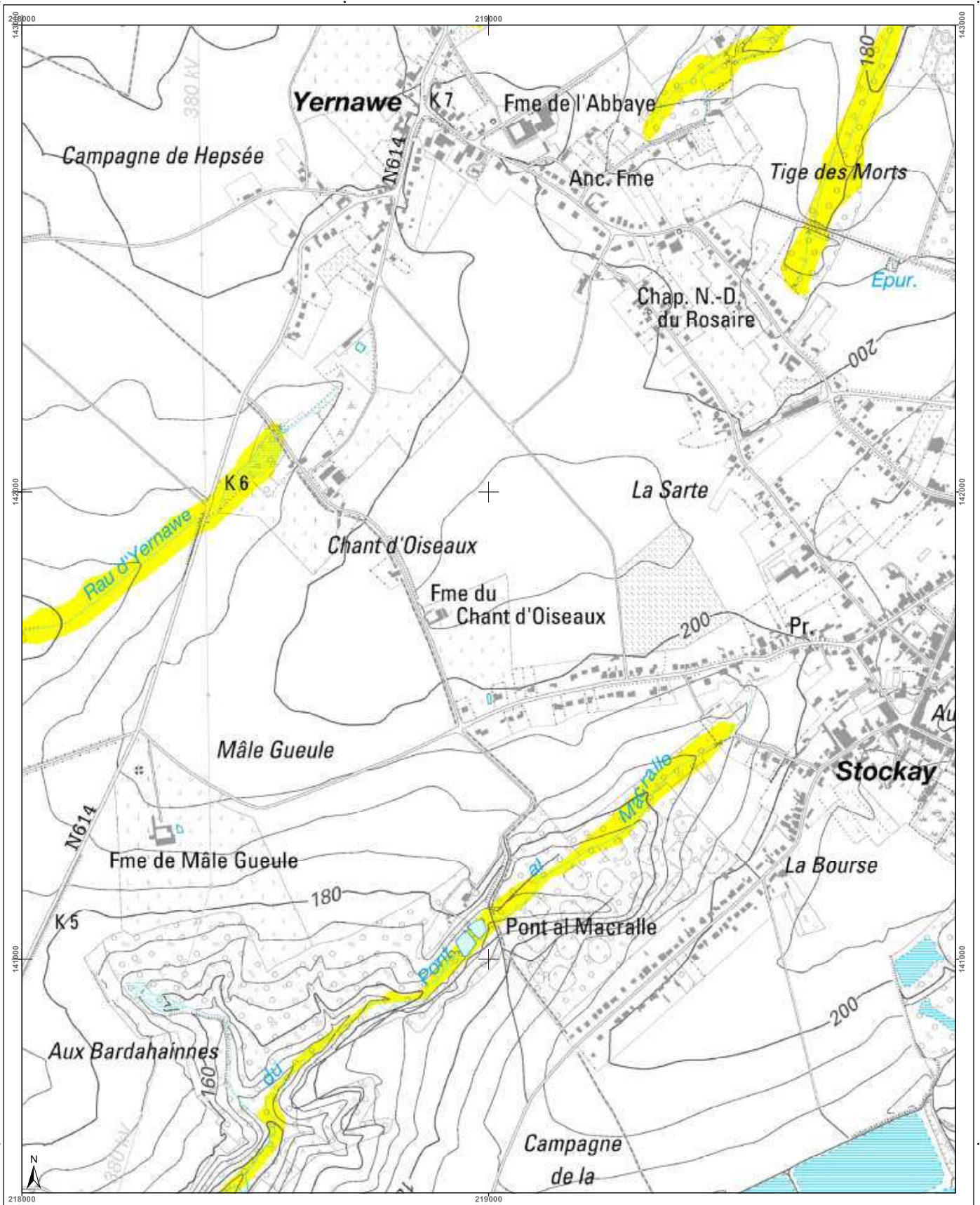
http://www.emis.vito.be



<h3>Cartographie de l'aléa d'inondation</h3> <p>Vu pour être annexé à l'arrêté du Gouvernement wallon adoptant les cartographies des zones soumises à l'aléa d'inondation</p> <p>États DU RUPD</p> <p>Édité de 12 février 2021, version approuvée suite à l'enquête publique</p> <p>Cartographie dressée par le Service public de Wallonie - SPW ASNE - Direction des Cours d'Eau et des Territoires</p> <p>Cartographie réalisée sous la responsabilité du Groupe Transversal Inondations (GTI)</p> <p>Par délégation pour délivrance de copie conforme.</p> <p>http://geoportail.wallonie.be</p> <p>Contact : g.inondations@spw.wallonie.be</p> <p>Echelle : 1 / 10.000</p> <p>Planche IGN : 41/8n-h</p>	<h3>Légende</h3> <p>Valeur de l'aléa d'inondation par débordement (zone)</p> <p>Faible (jaune) Moyen (orange) Élevé (rouge)</p> <p>Valeur de l'aléa d'inondation par ruissellement (axe)</p> <p>Faible (jaune) Moyen (orange) Élevé (rouge)</p> <p>Zone d'immersion temporaire ou bassin d'orage</p> <p>Cours d'eau Plan d'eau</p> <p>Font en plan IGN Top100</p> <p>© Institut géographique national - IGN - 110.000 - 2020</p> <p>Système de projection : Lambert belge 1012</p> <p>En collaboration avec :</p> <p>UCL</p>	<h3>Planches IGN et communes</h3> <p>Grâce-Hollogne</p> <p>Flémalle</p> <p>Engis</p> <p>41/8n-b 41/8n-c 41/8n-d 42/5n-a 42/5n-b</p> <p>41/8n-f 41/8n-g 41/8n-h 42/5n-e 42/5n-f</p> <p>41/8s-b 41/8s-c 41/8s-d 42/5s-a 42/5s-b</p>	<h3>Districts et sous-bassins hydrographiques</h3> <p>Unité IV</p> <p>Chap. Ste-Barbe</p> <p>Chap. du Sart d'Avette</p> <p>Bois d'Ëyemont</p> <p>Terril</p> <p>Bois des Moines</p> <p>Croix Galloys</p> <p>La Crâne</p> <p>Bois</p> <p>St-Remacle</p> <p>Fme du Bois St-Remacle</p> <p>Fme d'Ôtet</p> <p>Gie</p> <p>Fme de l'Alôre</p> <p>Réservoir</p> <p>Réservoir</p> <p>Réservoir</p> <p>K2 K2</p> <p>K3 K3</p> <p>K3 N°677</p> <p>Unité IV</p> <p>Chap. Ste-Barbe</p> <p>Sous-bassins hydrographiques</p> <p>Limites communes</p>
--	--	---	--

Belgisch Staatsblad d.d. 24-03-2021

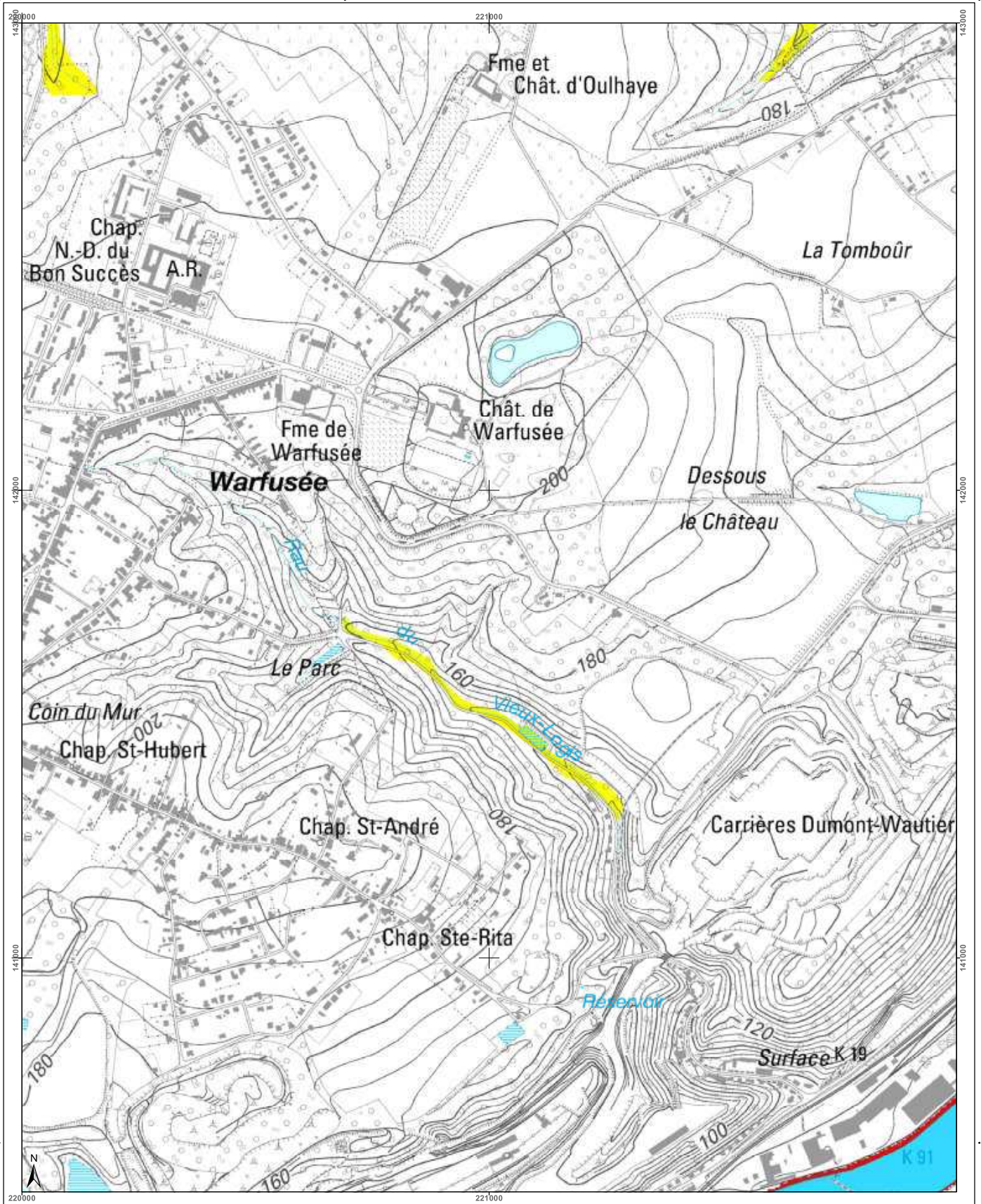
http://www.emis.vito.be



<h3>Cartographie de l'aléa d'inondation</h3> <p>Vu pour être annexé à l'arrêté du Gouvernement wallon adoptant les cartographies des zones soumises à l'aléa d'inondation</p> <p>Pour le Gouvernement wallon, Le Ministre Président de la Région wallonne,</p> <p>Ets DI RUPO</p> <p>Editer de 12 février 2021, version approuvée suite à l'enquête publique</p> <p>Cartographie dressée par le Service public de Wallonie - SPW ASNE - Direction des Cours d'Eau non navigables Cartographie réalisée sous la responsabilité du Groupe Transversal Inondations (GTI)</p> <p>Par délégation pour délivrance de copie conforme.</p> <p>http://geoportail.wallonie.be Contact : gtonondations@spw.wallonie.be</p> <p>Echelle : 1 / 10.000</p> <p>Planche IGN : 4178s-a</p>	<h3>Légende</h3> <p>Valeur de l'aléa d'inondation par débordement (zone)</p> <p>Faible (jaune) Moyen (orange) Elevé (rouge)</p> <p>Valeur de l'aléa d'inondation par ruissellement (axe)</p> <p>Faible (jaune) Moyen (orange) Elevé (rouge)</p> <p>Zone d'immersion temporaire ou bassin d'orage</p> <p>Cours d'eau Plan d'eau</p> <p>Font en plan : IGN Top100 © Institut géographique national - IGN - 110 000 - 2020 Système de projection : Lambert belge 1012</p> <p>En collaboration avec :</p>	<h3>Planches IGN et communes</h3>	<h3>Districts et sous-bassins hydrographiques</h3> <p>Districts hydrographiques Limites communales</p>
--	---	-----------------------------------	--

Belgisch Staatsblad d.d. 24-03-2021

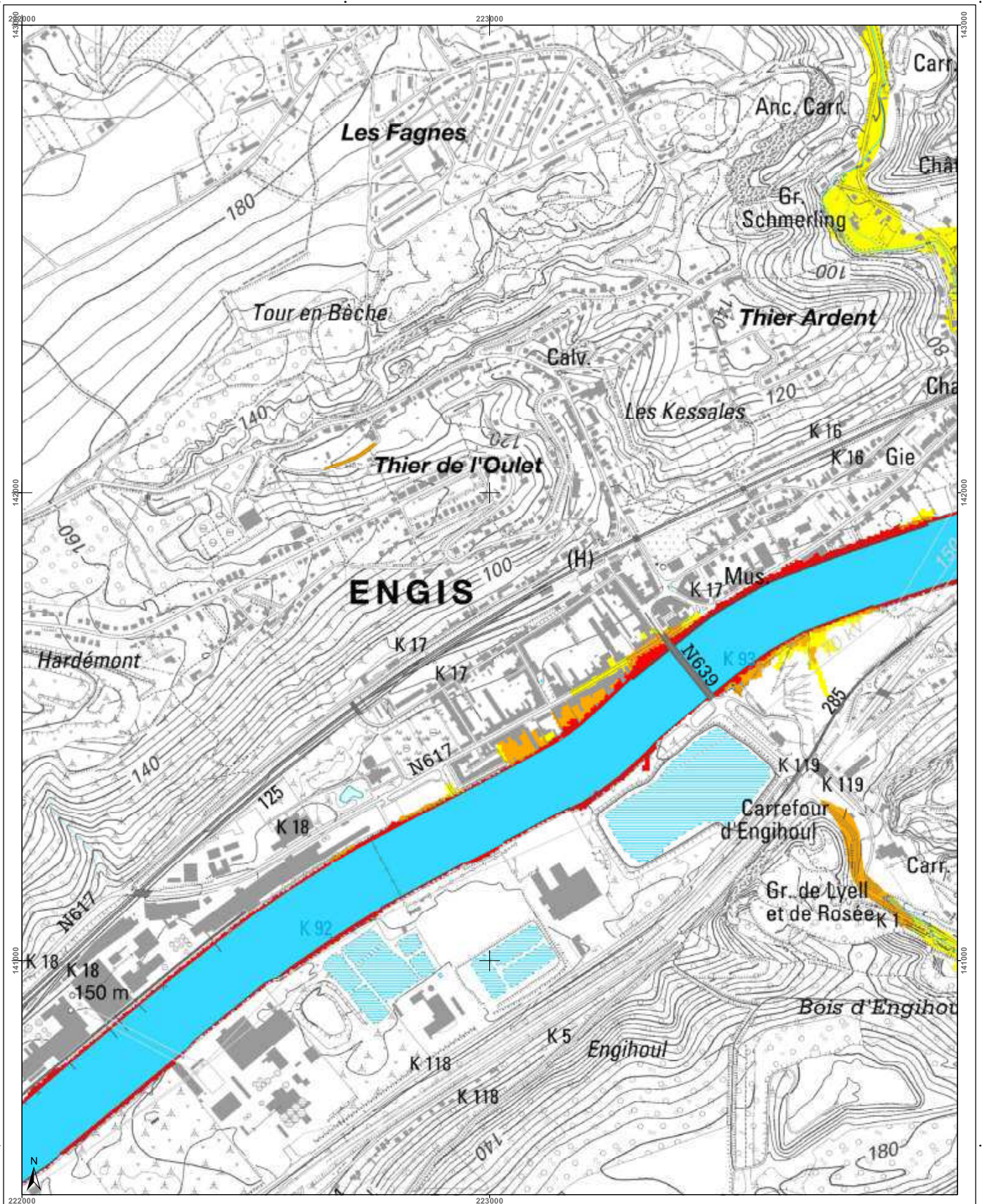
http://www.emis.vito.be



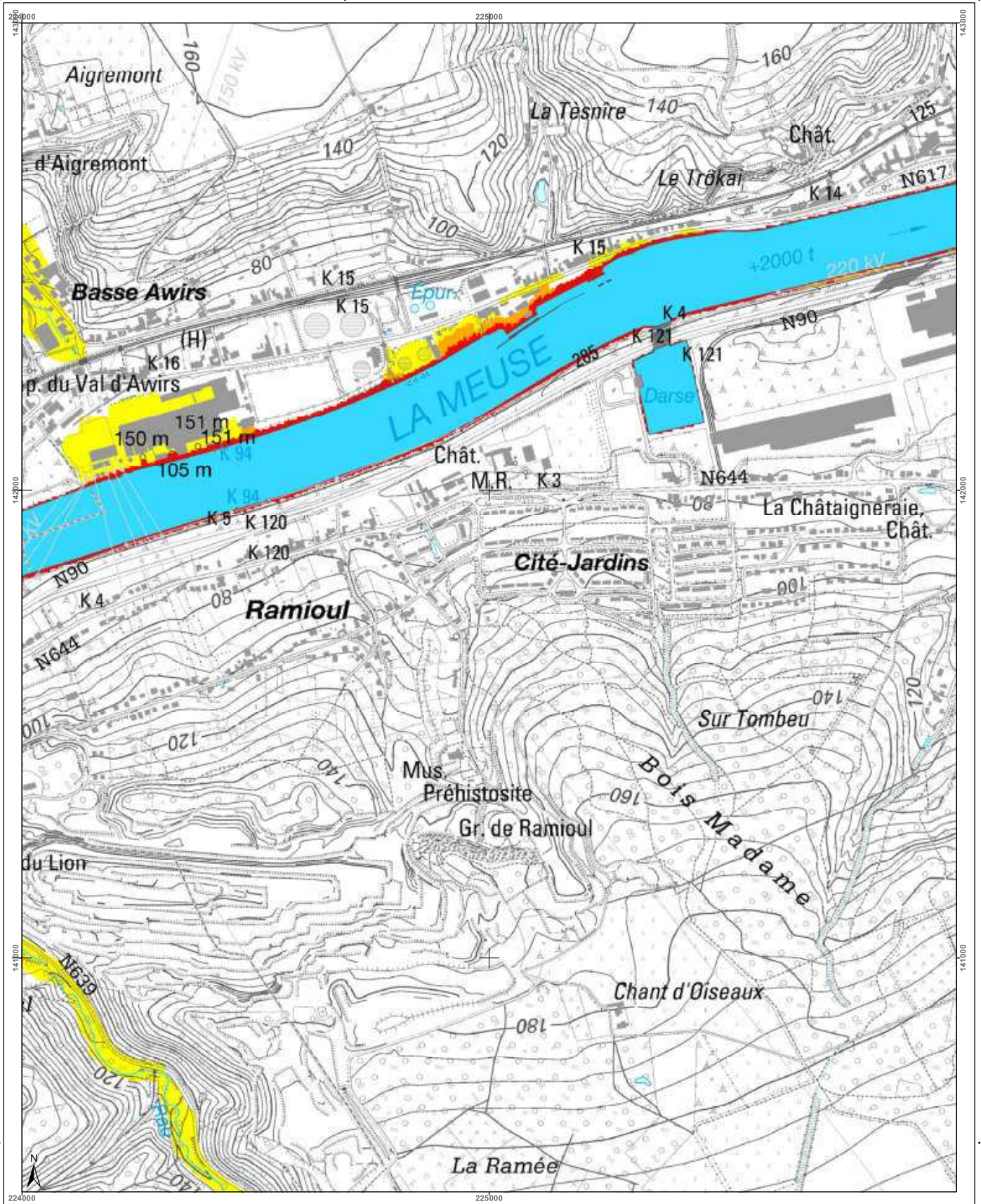
<h3>Cartographie de l'aléa d'inondation</h3> <p>Vu pour être annexé à l'arrêté du Gouvernement wallon adoptant les cartographies des zones soumises à l'aléa d'inondation</p> <p>Pour le Gouvernement wallon, Le Ministre Président de la Région wallonne,</p> <p>Etsi di RUPD</p> <p>Edité le 12 février 2021, version approuvée suite à l'enquête publique</p> <p>Cartographie dressée par le Service public de Wallonie - SPW ASNE - Direction des Cours d'Eau non navigables Cartographie réalisée sous la responsabilité du Groupe Transversal Inondations (GTI)</p> <p>Par délégation pour délivrance de copie conforme,</p> <p>http://geoportail.wallonie.be Contact : gpinondations@spw.wallonie.be</p> <p>Echelle : 1 / 10.000</p>	<h4>Légende</h4> <p>Valeur de l'aléa d'inondation par débordement (zone)</p> <p>Faible (jaune) Moyen (orange) Elevé (rouge)</p> <p>Valeur de l'aléa d'inondation par ruissellement (axe)</p> <p>Faible (jaune) Moyen (orange) Elevé (rouge)</p> <p>Zone d'immersion temporaire ou bassin d'orage</p> <p>Cours d'eau</p> <p>Reservoir</p> <p>Plan d'eau</p> <p>© Institut géographique national - IGN - 1110.000 - 2020 Système de projection : Lambert belge 1972</p> <p>En collaboration avec :</p>	<h4>Planches IGN et communes</h4> <table border="1"> <tr> <td>417n-h</td> <td>418n-e</td> <td>418n-f</td> <td>418n-g</td> <td>418n-h</td> </tr> <tr> <td>417s-d</td> <td>418s-a</td> <td>418s-b</td> <td>418s-c</td> <td>418s-d</td> </tr> <tr> <td>417s-h</td> <td>418s-e</td> <td>418s-f</td> <td>418s-g</td> <td>418s-h</td> </tr> </table> <p>Verlaine Flémalle Amay Engis</p>	417n-h	418n-e	418n-f	418n-g	418n-h	417s-d	418s-a	418s-b	418s-c	418s-d	417s-h	418s-e	418s-f	418s-g	418s-h	<h4>Districts et sous-bassins hydrographiques</h4> <p>ESCAUT MEUSE SEINE RHIN</p> <p>Sous-bassins hydrographiques Limites communes</p>
417n-h	418n-e	418n-f	418n-g	418n-h														
417s-d	418s-a	418s-b	418s-c	418s-d														
417s-h	418s-e	418s-f	418s-g	418s-h														

Belgisch Staatsblad d.d. 24-03-2021

http://www.emis.vito.be



<h3>Cartographie de l'aléa d'inondation</h3> <p>Vu pour être annexé à l'arrêté du Gouvernement wallon adoptant les cartographies des zones soumises à l'aléa d'inondation</p> <p>Pour le Gouvernement wallon, Le Ministre Président de la Région wallonne,</p> <p>Els DI RUPO</p> <p>Editer de 18 février 2021, version approuvée suite à l'enquête publique</p> <p>Cartographie dressée par le Service public de Wallonie - SPW ASNE - Direction des Cours d'Eau non navigables Cartographie réalisée sous la responsabilité du Groupe Transversal Inondations (GTI)</p> <p>Par délégation pour délivrance de copie conforme,</p> <p>http://geoportail.wallonie.be Contact : gti.inondations@spw.wallonie.be</p> <p>Echelle : 1 / 10.000</p> <p>Planche IGN : 41/8s-c</p>	<h3>Légende</h3> <p>Valeur de l'aléa d'inondation par débordement (zone)</p> <p>Faible (jaune) Moyen (orange) Elevé (rouge)</p> <p>Valeur de l'aléa d'inondation par ruissellement (axe)</p> <p>Faible (jaune) Moyen (orange) Elevé (rouge)</p> <p>Zone d'immersion temporaire ou bassin d'orage</p> <p>Cours d'eau Plan d'eau</p> <p>Font en open - IGN Top100 © Institut géographique national - IGN - 110 000 - 2020 Système de projection : Lambert belge 1012</p> <p>En collaboration avec :</p>	<h3>Planches IGN et communes</h3> <table border="1"> <tr> <td>41/8s-e</td> <td>41/8s-f</td> <td>41/8s-g</td> <td>41/8s-h</td> <td>42/5s-e</td> </tr> <tr> <td>41/8s-a</td> <td>41/8s-b</td> <td>41/8s-c</td> <td>41/8s-d</td> <td>42/5s-a</td> </tr> <tr> <td>41/8s-e</td> <td>41/8s-f</td> <td>41/8s-g</td> <td>41/8s-h</td> <td>42/5s-a</td> </tr> </table> <p>Flémalle Engis Neupré</p>	41/8s-e	41/8s-f	41/8s-g	41/8s-h	42/5s-e	41/8s-a	41/8s-b	41/8s-c	41/8s-d	42/5s-a	41/8s-e	41/8s-f	41/8s-g	41/8s-h	42/5s-a	<h3>Districts et sous-bassins hydrographiques</h3> <p>Sous-bassins hydrographiques Limites communes</p>
41/8s-e	41/8s-f	41/8s-g	41/8s-h	42/5s-e														
41/8s-a	41/8s-b	41/8s-c	41/8s-d	42/5s-a														
41/8s-e	41/8s-f	41/8s-g	41/8s-h	42/5s-a														



Belgisch Staatsblad d.d. 24-03-2021

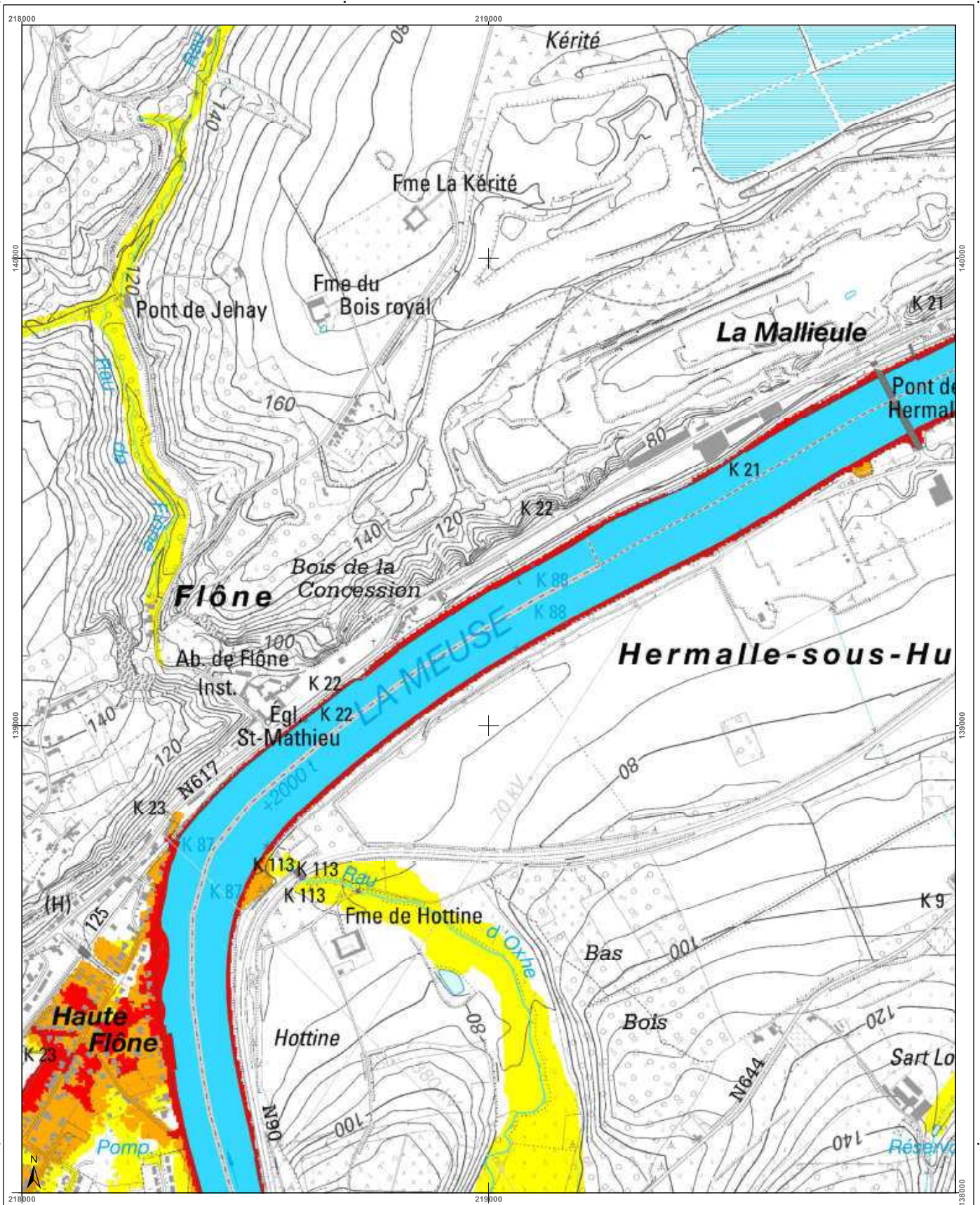
http://www.emis.vito.be



<h3>Cartographie de l'aléa d'inondation</h3> <p>Vu pour être annexé à l'arrêté du Gouvernement wallon adoptant les cartographies des zones soumises à l'aléa d'inondation</p> <p>Pour le Gouvernement wallon, Le Ministre-Président de la Région wallonne,</p> <p>Ets DI RUPO</p> <p>Editer de 18 février 2021, version approuvée suite à l'enquête publique</p> <p>Cartographie dressée par le Service public de Wallonie - SPW ASNE - Direction des Cours d'Eau et des Régions Cartographie réalisée sous la responsabilité du Groupe Transversal Inondations (GTI)</p> <p>Par délégation pour délivrance de copie conforme,</p> <p>http://geoportail.wallonie.be Contact : g.inondations@spw.wallonie.be</p> <p>Echelle : 1 / 10.000</p>	<h4>Légende</h4> <p>Valeur de l'aléa d'inondation par débordement (zone)</p> <p>Faible (jaune) Moyen (orange) Elevé (rouge)</p> <p>Valeur de l'aléa d'inondation par ruissellement (axe)</p> <p>Faible (jaune) Moyen (orange) Elevé (rouge)</p> <p>Zone d'immersion temporaire ou bassin d'orage</p> <p>Cours d'eau Plan d'eau</p> <p>En collaboration avec: </p>	<h4>Planches IGN et communes</h4> <table border="1"> <tr> <td>41/8n-f</td> <td>41/8n-g</td> <td>41/8n-h</td> <td>42/5n-e</td> <td>42/5n-f</td> </tr> <tr> <td>41/8s-b</td> <td>41/8s-c</td> <td>41/8s-d</td> <td>42/5s-a</td> <td>42/5s-b</td> </tr> <tr> <td>41/8s-f</td> <td>41/8s-g</td> <td>41/8s-h</td> <td>42/5s-f</td> <td></td> </tr> </table> <p>Flémalle</p> <p>Engis</p> <p>Neupré</p>	41/8n-f	41/8n-g	41/8n-h	42/5n-e	42/5n-f	41/8s-b	41/8s-c	41/8s-d	42/5s-a	42/5s-b	41/8s-f	41/8s-g	41/8s-h	42/5s-f		<h4>Districts et sous-bassins hydrographiques</h4> <p>Sous-bassins hydrographiques Limites communales</p>
41/8n-f	41/8n-g	41/8n-h	42/5n-e	42/5n-f														
41/8s-b	41/8s-c	41/8s-d	42/5s-a	42/5s-b														
41/8s-f	41/8s-g	41/8s-h	42/5s-f															

Belgisch Staatsblad d.d. 24-03-2021

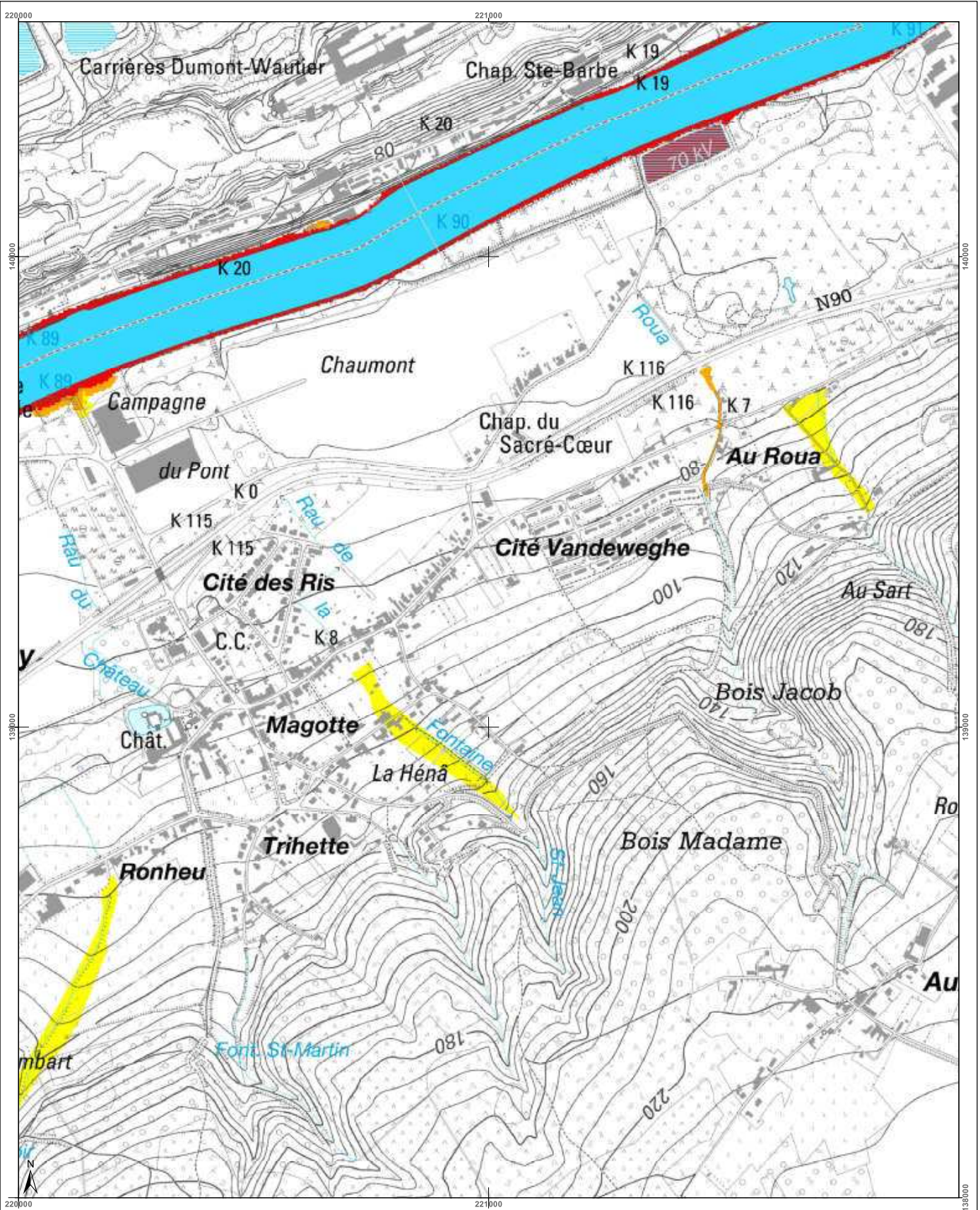
http://www.emis.vito.be



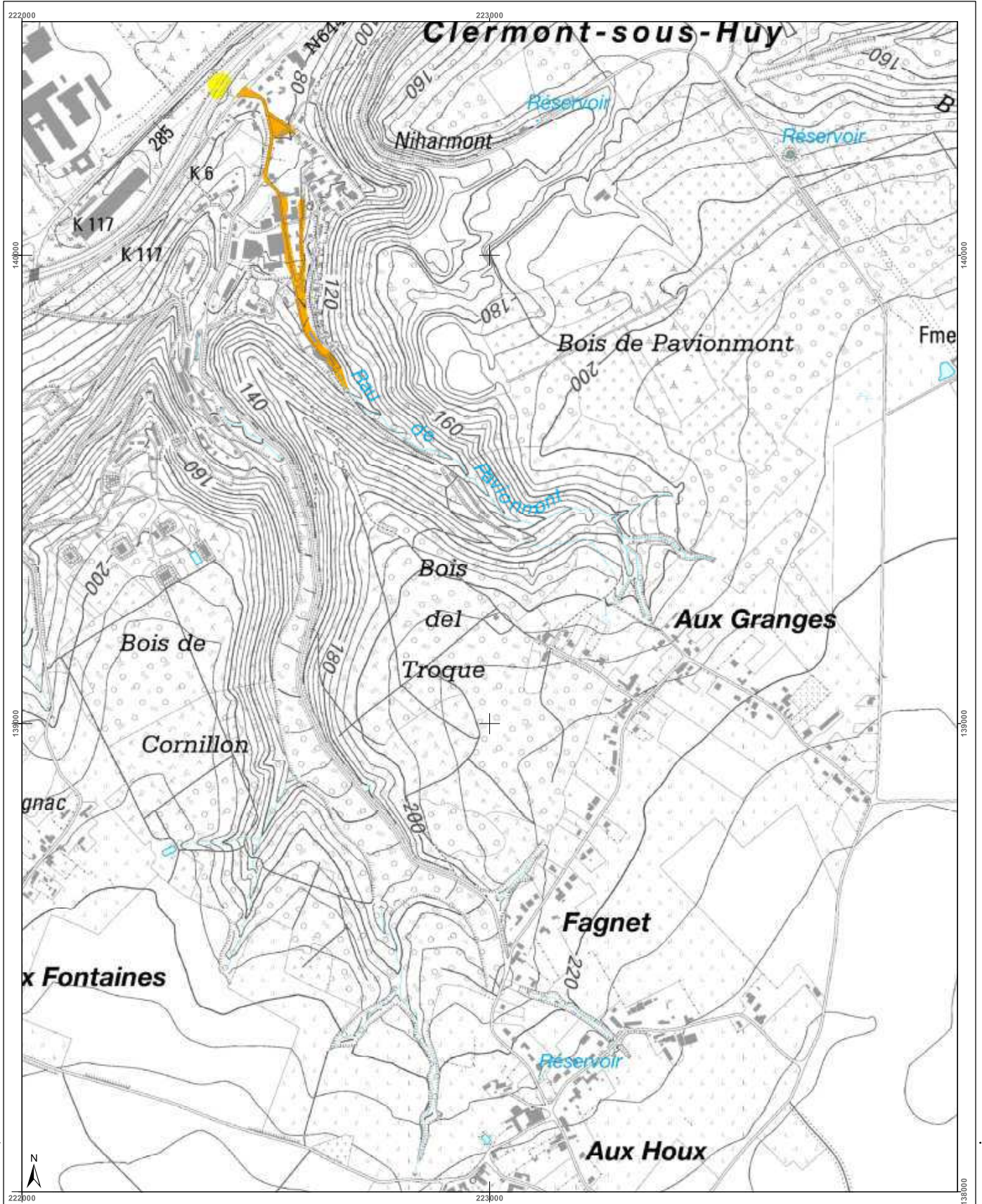
<h3>Cartographie de l'aléa d'inondation</h3> <p>Vu pour être annexé à l'arrêté du Gouvernement wallon adoptant les cartographies des zones soumises à l'aléa d'inondation</p> <p>Pour le Gouvernement wallon, Le Ministre-Président de la Région wallonne,</p> <p>Etsi DI RUPO</p> <p>Editer de 12 février 2021, version approuvée suite à l'enquête publique</p> <p>Cartographie dressée par le Service public de Wallonie - SPW ASNE - Direction des Cours d'Eau et des Régions agricoles Cartographie réalisée sous la responsabilité du Groupe Travaux et Innovations (GTI)</p> <p>Par délégation pour délivrance de copie conforme,</p> <p>http://geoportail.wallonie.be inondations@spw.wallonie.be</p> <p>Echelle : 1 / 10.000</p>	<h3>Légende</h3> <p> Valeur de l'aléa d'inondation par débordement (zone) Faible Moyen Elevé</p> <p> Valeur de l'aléa d'inondation par ruissellement (axe) Faible Moyen Elevé</p> <p> Zone d'immersion temporaire ou bassin d'orage</p> <p> Cours d'eau Plan d'eau</p> <p> <small> Fond en plan : IGN Top 100 © Institut géographique national - IGN - 110 200 - 2020 Système de projection : Lambert belge 1012</small></p> <p> En collaboration avec : </p>	<h3>Planches IGN et communes</h3> <table border="1"> <tr> <td>417a-c</td> <td>417a-d</td> <td>418a-a</td> <td>418a-b</td> <td>418a-c</td> </tr> <tr> <td>417s-g</td> <td>417s-h</td> <td>418s-c</td> <td>418s-d</td> <td>418s-g</td> </tr> <tr> <td>483n-c</td> <td>483n-d</td> <td>483n-a</td> <td>483n-b</td> <td>484n-c</td> </tr> </table> <p>Amay Engis Huy Nandrin</p>	417a-c	417a-d	418a-a	418a-b	418a-c	417s-g	417s-h	418s-c	418s-d	418s-g	483n-c	483n-d	483n-a	483n-b	484n-c	<h3>Districts et sous-bassins hydrographiques</h3> <p> Sous-bassins hydrographiques Limites communales</p>
417a-c	417a-d	418a-a	418a-b	418a-c														
417s-g	417s-h	418s-c	418s-d	418s-g														
483n-c	483n-d	483n-a	483n-b	484n-c														

Belgisch Staatsblad d.d. 24-03-2021

http://www.emis.vito.be



<h3>Cartographie de l'aléa d'inondation</h3> <p>Vu pour être annexé à l'arrêté du Gouvernement wallon adoptant les cartographies des zones soumises à l'aléa d'inondation</p> <p>États DU RUPD</p> <p>Édité de 18 février 2021, version approuvée suite à l'enquête publique</p> <p>Cartographie dressée par le Service public de Wallonie - SPW ASNE - Direction des Cours d'Eau non navigables</p> <p>Cartographie réalisée sous la responsabilité du Groupe Transversal Inondations (GTI)</p> <p>Par délégation pour l'exécution de copie conforme.</p> <p>http://geoportail.wallonie.be Contact : g.inondations@spw.wallonie.be</p> <p>Echelle : 1 / 10.000</p>	<h3>Légende</h3> <p>Valeur de l'aléa d'inondation par débordement (zone)</p> <p>Faible (jaune) Moyen (orange) Elevé (rouge)</p> <p>Valeur de l'aléa d'inondation par ruissellement (axe)</p> <p>Faible (jaune) Moyen (orange) Elevé (rouge)</p> <p>Zone d'immersion temporaire ou bassin d'orage</p> <p>Cours d'eau</p> <p>Plan d'eau</p> <p>Font en plan - IGN Top100 © Institut géographique national - IGN - 1 110 000 - 2020 Système de projection : Lambert belge 1012</p> <p>En collaboration avec :</p>	<h3>Planches IGN et communes</h3> <p>417s-d 418s-a 418s-b 418s-c 418s-d 417s-h 418s-e 418s-f 418s-g 418s-h 483n-d 483n-e 483n-f 483n-g 483n-h</p>	<h3>Districts et sous-bassins hydrographiques</h3> <p>Sous-bassins hydrographiques</p> <p>Limites communes</p>
---	--	---	--



Belgisch Staatsblad d.d. 24-03-2021

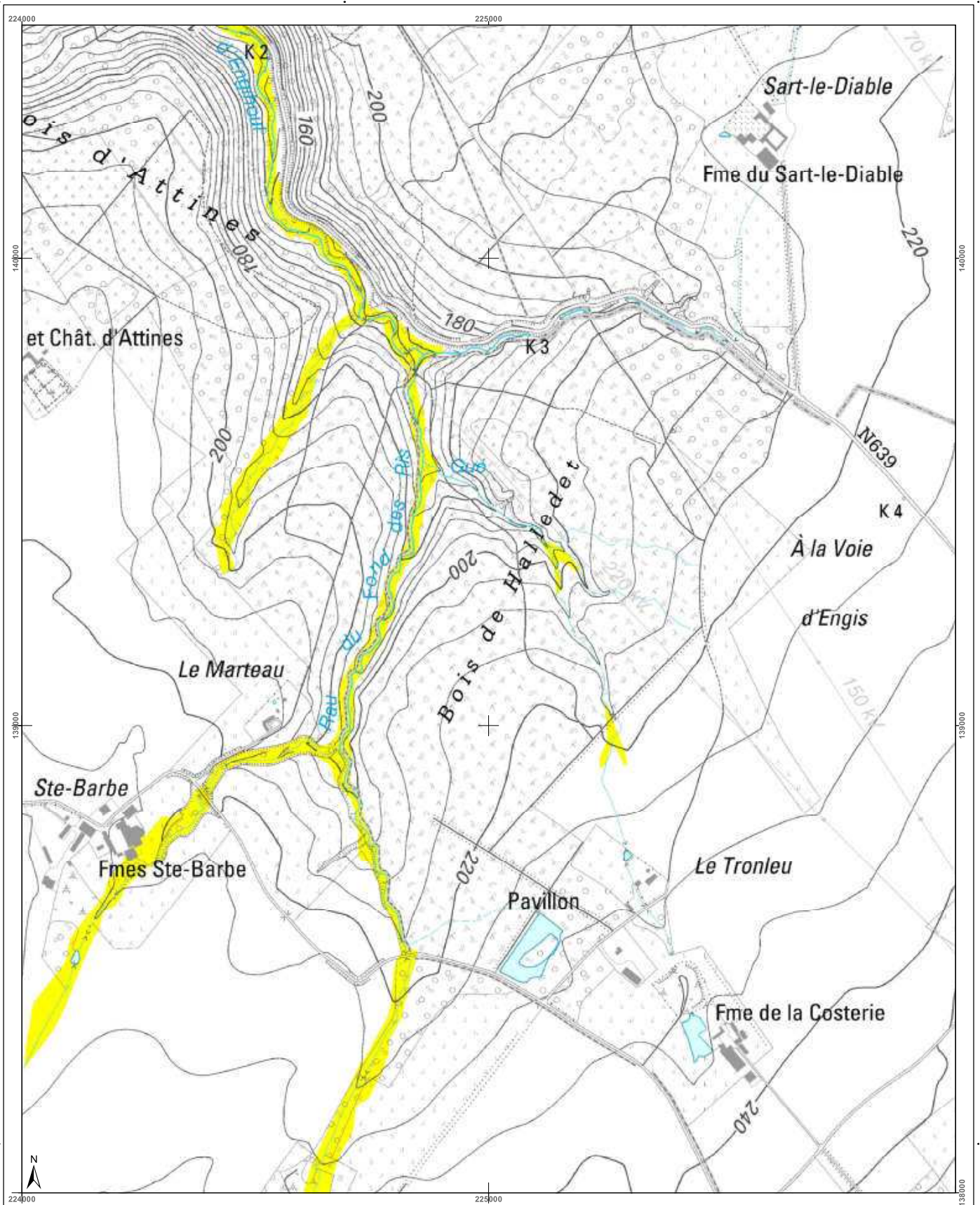
http://www.emis.vito.be



<h3>Cartographie de l'aléa d'inondation</h3> <p>Vu pour être annexé à l'arrêté du Gouvernement wallon adoptant les cartographies des zones soumises à l'aléa d'inondation</p> <p>Pour le Gouvernement wallon, Le Ministre Président de la Wallonie,</p> <p>Ets DI RUPO</p> <p>Eden de 18 février 2021, remis approuvé suite à enquête publique</p> <p>Cartographie dressée par le Service public de Wallonie - SPW ASNE - Direction des Cours d'Eau non navigables Cartographie réalisée sous la responsabilité du Groupe Transversal Inondations (GTI)</p> <p>Par délégation pour délivrance de copie conforme,</p> <p>http://geoportail.wallonie.be Contact : gtondations@spw.wallonie.be</p> <p>Echelle : 1 / 10.000</p>	<h4>Légende</h4> <p>Valeur de l'aléa d'inondation par débordement (zone) Faible (jaune) Moyen (orange) Elevé (rouge)</p> <p>Valeur de l'aléa d'inondation par ruissellement (axe) Faible (jaune) Moyen (orange) Elevé (rouge)</p> <p>Zone d'immersion temporaire ou bassin d'orage</p> <p>Cours d'eau Plan d'eau</p> <p>Font en plan : IGN Top100 © Institut géographique national - IGN - 110 000 - 2020 Système de projection : Lambert belge 1972</p> <p>En collaboration avec :</p>	<h4>Planches IGN et communes</h4> <p>Flémalle Engis Neupré Nandrin</p>	<h4>Districts et sous-bassins hydrographiques</h4> <p>ESCAUT MEUSE SEINE RHIN</p> <p>Sous-bassins hydrographiques Limites communales</p>
---	---	--	--

Belgisch Staatsblad d.d. 24-03-2021

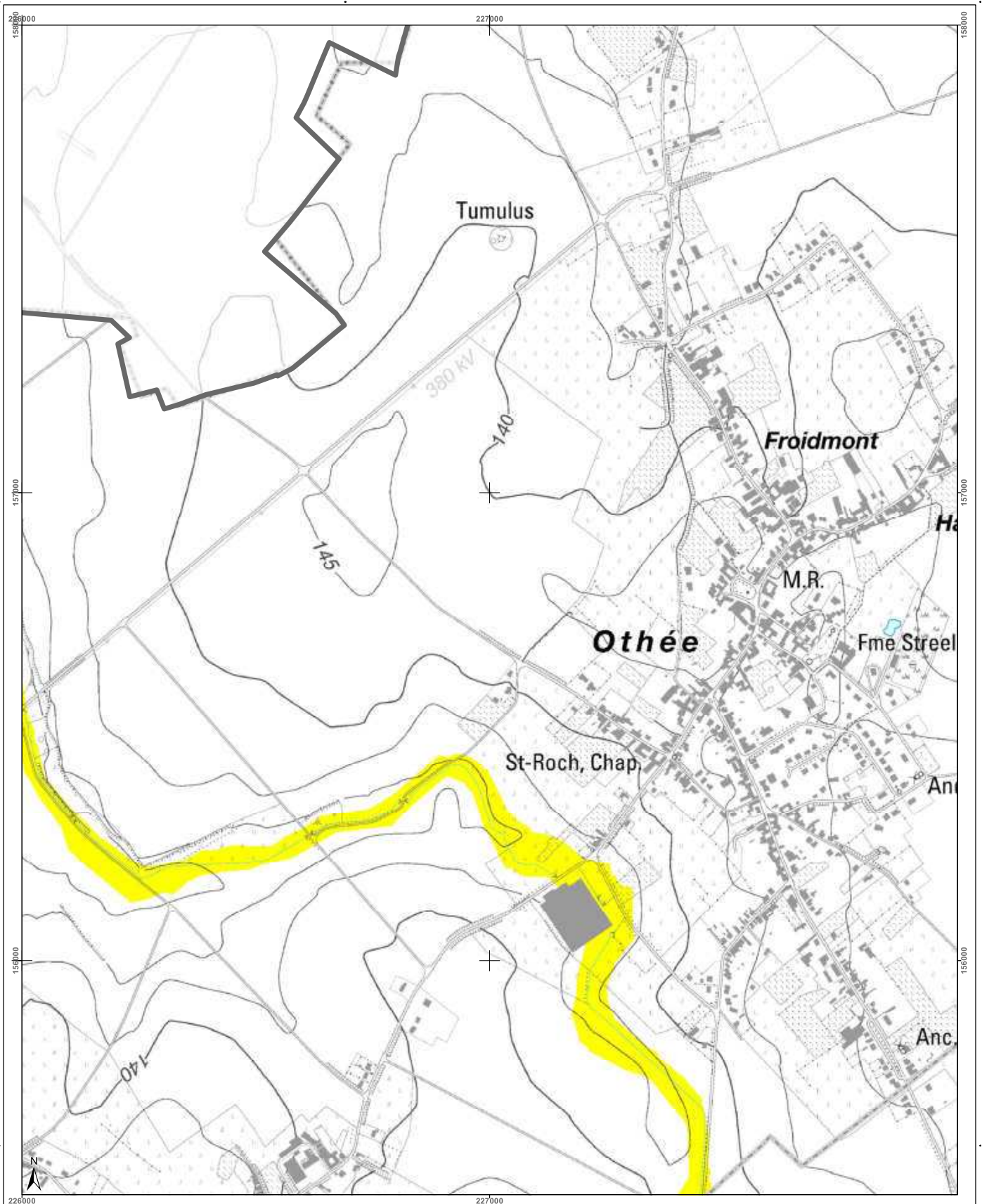
http://www.emis.vito.be



<h3>Cartographie de l'aléa d'inondation</h3> <p>Vu pour être annexé à l'arrêté du Gouvernement wallon adoptant les cartographies des zones soumises à l'aléa d'inondation</p> <p>Pour le Gouvernement wallon, Le Ministre-Président de la Région wallonne,</p> <p>Ets DI RUPO</p> <p>Eden de 12 février 2021, version approuvée suite à l'enquête publique</p> <p>Cartographie dressée par le Service public de Wallonie - SPW ASNE - Direction des Cours d'Eau non navigables Cartographie actualisée sous la responsabilité du Groupe Transversal Inondations (GTI)</p> <p>Par délégation pour délivrance de copie conforme,</p> <p>http://geoportail.wallonie.be Contact : g.inondations@spw.wallonie.be</p> <p>Echelle : 1 / 10.000</p>	<h3>Légende</h3> <p>Valeur de l'aléa d'inondation par débordement (zone)</p> <p>Faible (jaune) Moyen (orange) Elevé (rouge)</p> <p>Valeur de l'aléa d'inondation par ruissellement (axe)</p> <p>Faible (jaune) Moyen (orange) Elevé (rouge)</p> <p>Zone d'immersion temporaire ou bassin d'orage</p> <p>Cours d'eau</p> <p>Plan d'eau</p> <p>Font en plan : IGN Top100 © Institut géographique national - IGN - 1/10.000 - 2020 Système de projection : Lambert belge 1972</p> <p>En collaboration avec :</p>	<h3>Planches IGN et communes</h3> <p>41/8s-b, 41/8s-c, 41/8s-d, 42/5s-a, 42/5s-b, 41/8s-g, 41/8s-h, 42/5s-f, 49/1n-a, 49/1n-b</p>	<h3>Districts et sous-bassins hydrographiques</h3> <p>Sous-bassins hydrographiques Limites communales</p>
---	---	---	---

Belgisch Staatsblad d.d. 24-03-2021

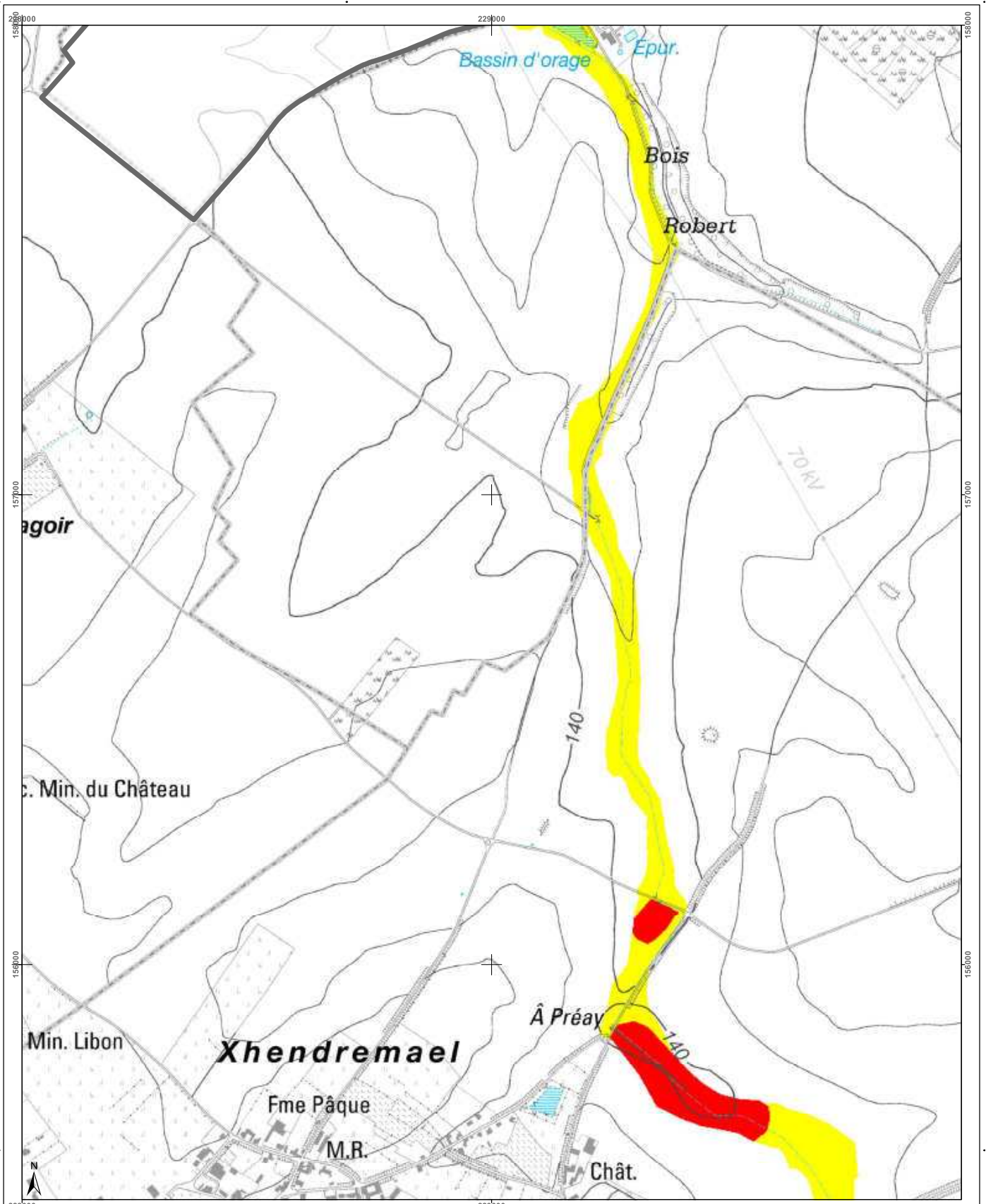
http://www.emis.vito.be



<h3>Cartographie de l'aléa d'inondation</h3> <p>Vu pour être annexé à l'arrêté du Gouvernement wallon adoptant les cartographies des zones soumises à l'aléa d'inondation</p> <p>Pour le Gouvernement wallon, Le Ministre-Président de la Région wallonne,</p> <p>Ets DI RUPO</p> <p>Edité le 18 février 2021, version approuvée suite à l'enquête publique</p> <p>Cartographie dressée par le Service public de Wallonie - SPW ASNE - Direction des Cours d'Eau non navigables Cartographie réalisée sous la responsabilité du Groupe Transversal Inondations (GTI)</p> <p>Par délégation pour délivrance de copie conforme.</p> <p>Point de repère : IGN 101101 © Institut géographique national - IGN - 1110 000 - 2020 Système de projection : Lambert belge 1012</p> <p>En collaboration avec :</p> <p>http://geoportail.wallonie.be Contact : g.inondations@spw.wallonie.be</p> <p>Echelle : 1 / 10.000</p> <p>Planche IGN : 42/1n-a</p>	<h4>Légende</h4> <p>Valeur de l'aléa d'inondation par débordement (zone)</p> <p>Faible (jaune) Moyen (orange) Elevé (rouge)</p> <p>Valeur de l'aléa d'inondation par ruissellement (axe)</p> <p>Faible (jaune) Moyen (orange) Elevé (rouge)</p> <p>Zone d'immersion temporaire ou bassin d'orage</p> <p>Cours d'eau Plan d'eau</p>	<h4>Planches IGN et communes</h4>	<h4>Districts et sous-bassins hydrographiques</h4>
--	---	-----------------------------------	--

Belgisch Staatsblad d.d. 24-03-2021

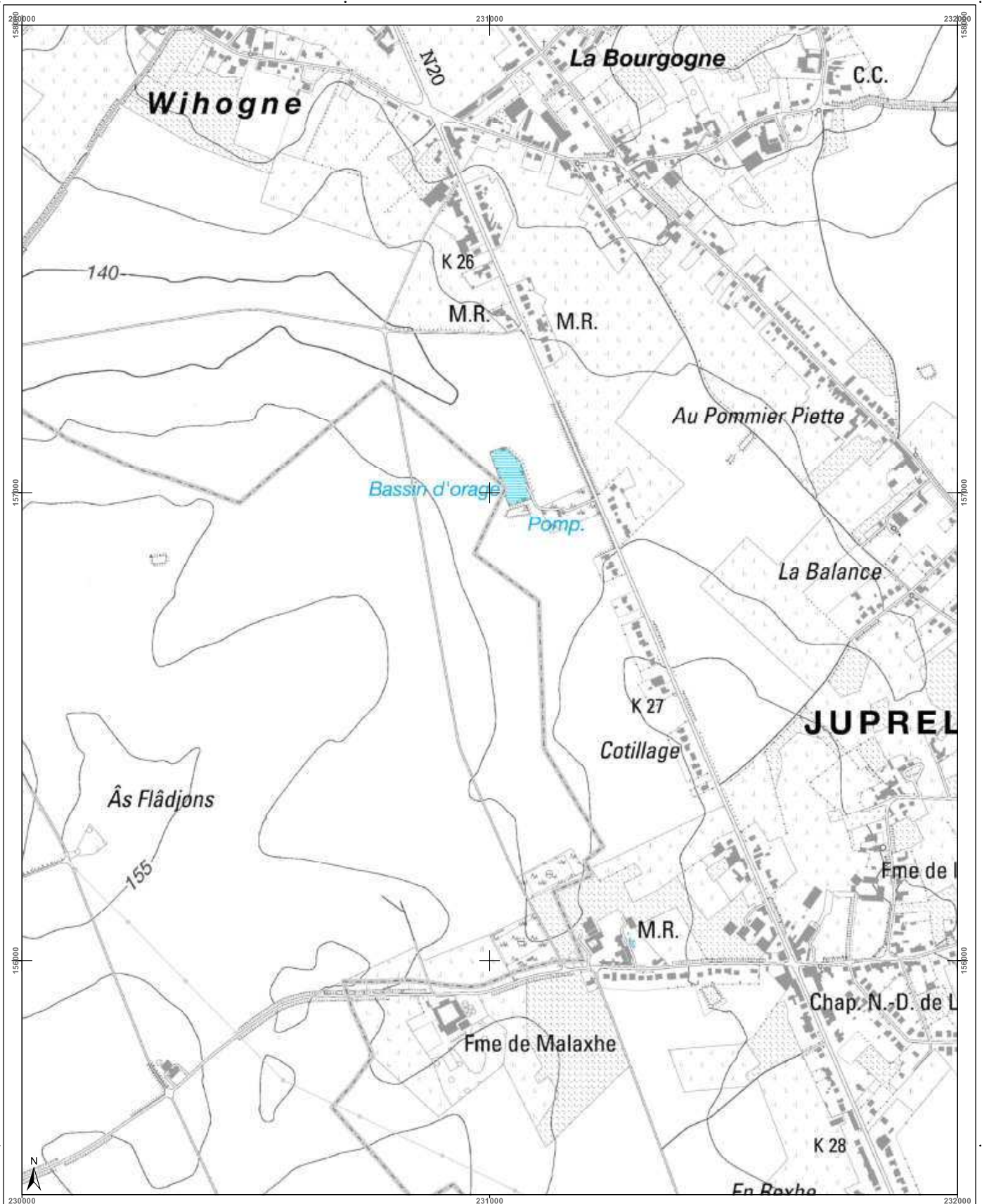
http://www.emis.vito.be



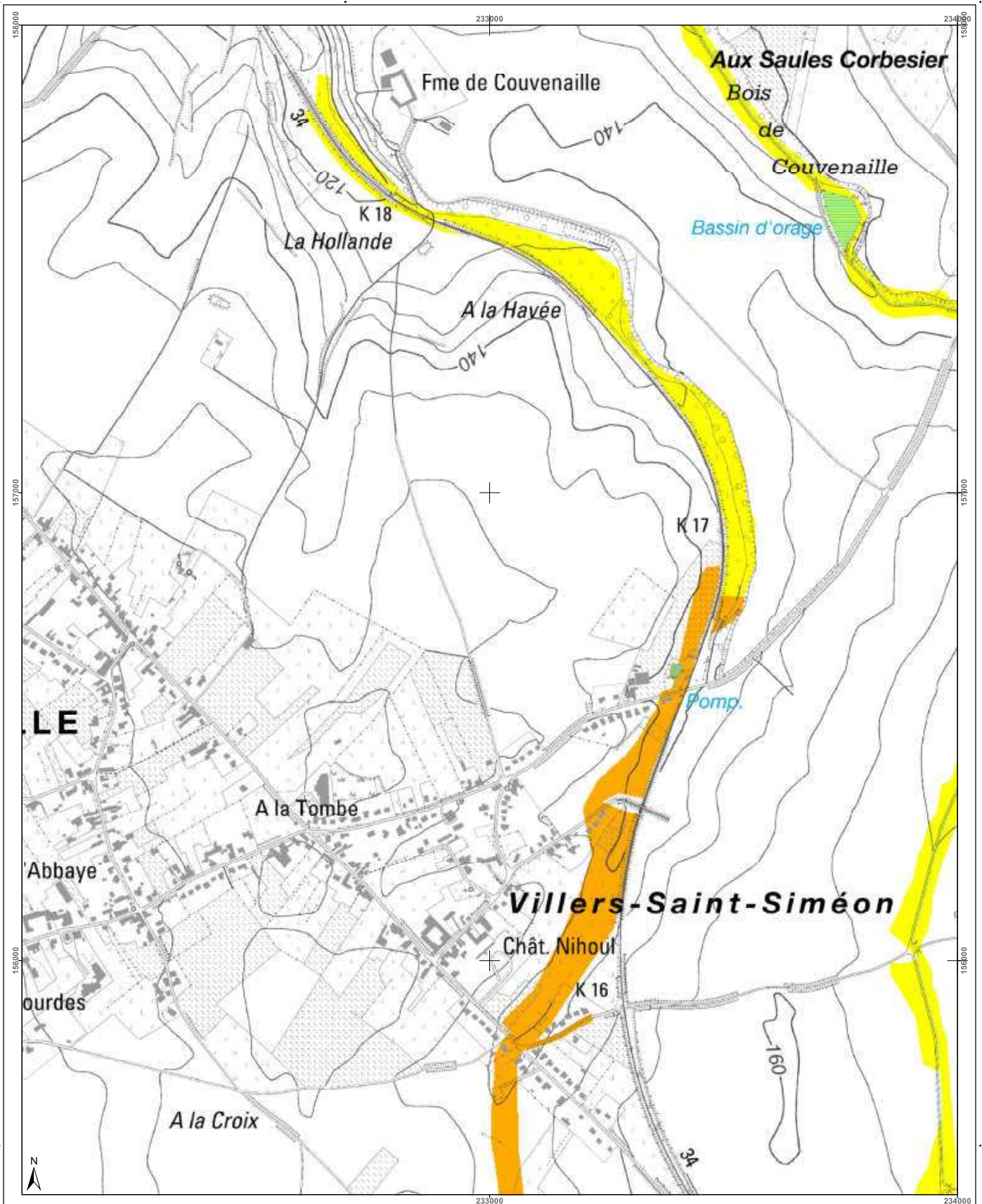
<h3>Cartographie de l'aléa d'inondation</h3> <p>Vu pour être annexé à l'arrêté du Gouvernement wallon adoptant les cartographies des zones soumises à l'aléa d'inondation</p> <p>Pour le Gouvernement wallon, Le Ministre-Président de la Région wallonne,</p> <p>Ets DI RUPO</p> <p>Editer de 18 février 2021, version approuvée suite à l'enquête publique</p> <p>Cartographie dressée par le Service public de Wallonie - SPW ASNE - Direction des Cours d'Eau non navigables Cartographie réalisée sous la responsabilité du Groupe Transversal Inondations (GTI)</p> <p>Par délégation pour délivrance de copie conforme.</p> <p>http://geoportail.wallonie.be Contact : g.inondations@spw.wallonie.be</p> <p>Echelle : 1 / 10.000</p> <p>Planche IGN : 42/1n-b</p>	<h3>Légende</h3> <p>Valeur de l'aléa d'inondation par débordement (zone)</p> <p>Faible (jaune) Moyen (orange) Elevé (rouge)</p> <p>Valeur de l'aléa d'inondation par ruissellement (axe)</p> <p>Faible (jaune) Moyen (orange) Elevé (rouge)</p> <p>Zone d'immersion temporaire ou bassin d'orage</p> <p>Cours d'eau Plan d'eau</p> <p>Font: IGN, IGN Top100 © Institut géographique national - IGN - 110.000 - 2020 Système de projection: Lambert belge 1012</p> <p>En collaboration avec: </p>	<h3>Planches IGN et communes</h3> <p>34/5 34/5-f 34/5-g 34/5-h</p> <p>42/1n-d 42/1n-a 42/1n-b 42/1n-c 42/1n-d</p> <p>42/1n-h 42/1n-e 42/1n-f 42/1n-g 42/1n-h</p> <p>Communes: Awans, Ans, Juprelle</p>	<h3>Districts et sous-bassins hydrographiques</h3> <p>Districts: ESCAUT, MEUSE, SEINE, RHIN</p> <p>Sous-bassin hydrographique</p> <p>Limites communales</p>
--	---	---	---

Belgisch Staatsblad d.d. 24-03-2021

http://www.emis.vito.be



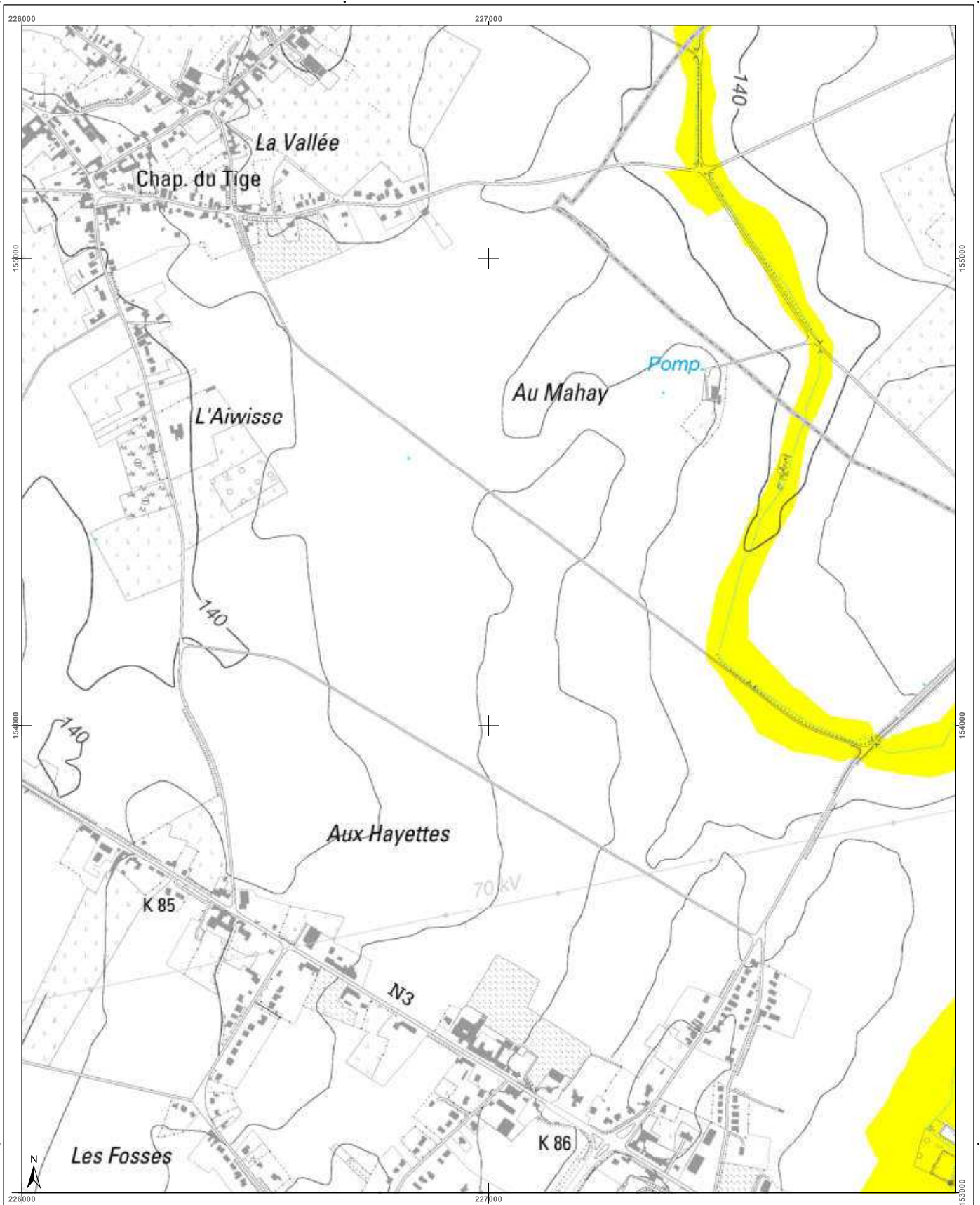
<h3>Cartographie de l'aléa d'inondation</h3> <p>Vu pour être annexé à l'arrêté du Gouvernement wallon adoptant les cartographies des zones soumises à l'aléa d'inondation</p> <p>Pour le Gouvernement wallon, Le Ministre-Président de la Région wallonne,</p> <p>Ets DI RUPO</p> <p>Edité le 18 février 2021, version approuvée suite à l'enquête publique</p> <p>Cartographie dressée par le Service public de Wallonie - SPW ASNE - Direction des Cours d'Eau non navigables Cartographie réalisée sous la responsabilité du Groupe Transversal Inondations (GTI)</p> <p>Par délégation pour délivrance de copie conforme,</p> <p>http://geoportail.wallonie.be Contact : g.inondations@spw.wallonie.be</p> <p>Echelle : 1 / 10.000</p> <p>Planche IGN : 42/1n-c</p>	<h4>Légende</h4> <p>Valeur de l'aléa d'inondation par débordement (zone)</p> <p>Faible (jaune) Moyen (orange) Elevé (rouge)</p> <p>Valeur de l'aléa d'inondation par ruissellement (axe)</p> <p>Faible (jaune) Moyen (orange) Elevé (rouge)</p> <p>Zone d'immersion temporaire ou bassin d'orage (bleu clair)</p> <p>Cours d'eau (bleu foncé) Plan d'eau (bleu clair)</p> <p>Font: IGN - IGN Top 100 © Institut géographique national - IGN - 1/10.000 - 2020 Système de projection: Lambert belge 1012</p> <p>En collaboration avec: </p>	<h4>Planches IGN et communes</h4>	<h4>Districts et sous-bassins hydrographiques</h4> <p>Sous-bassins hydrographiques Limites communales</p>
---	--	-----------------------------------	---



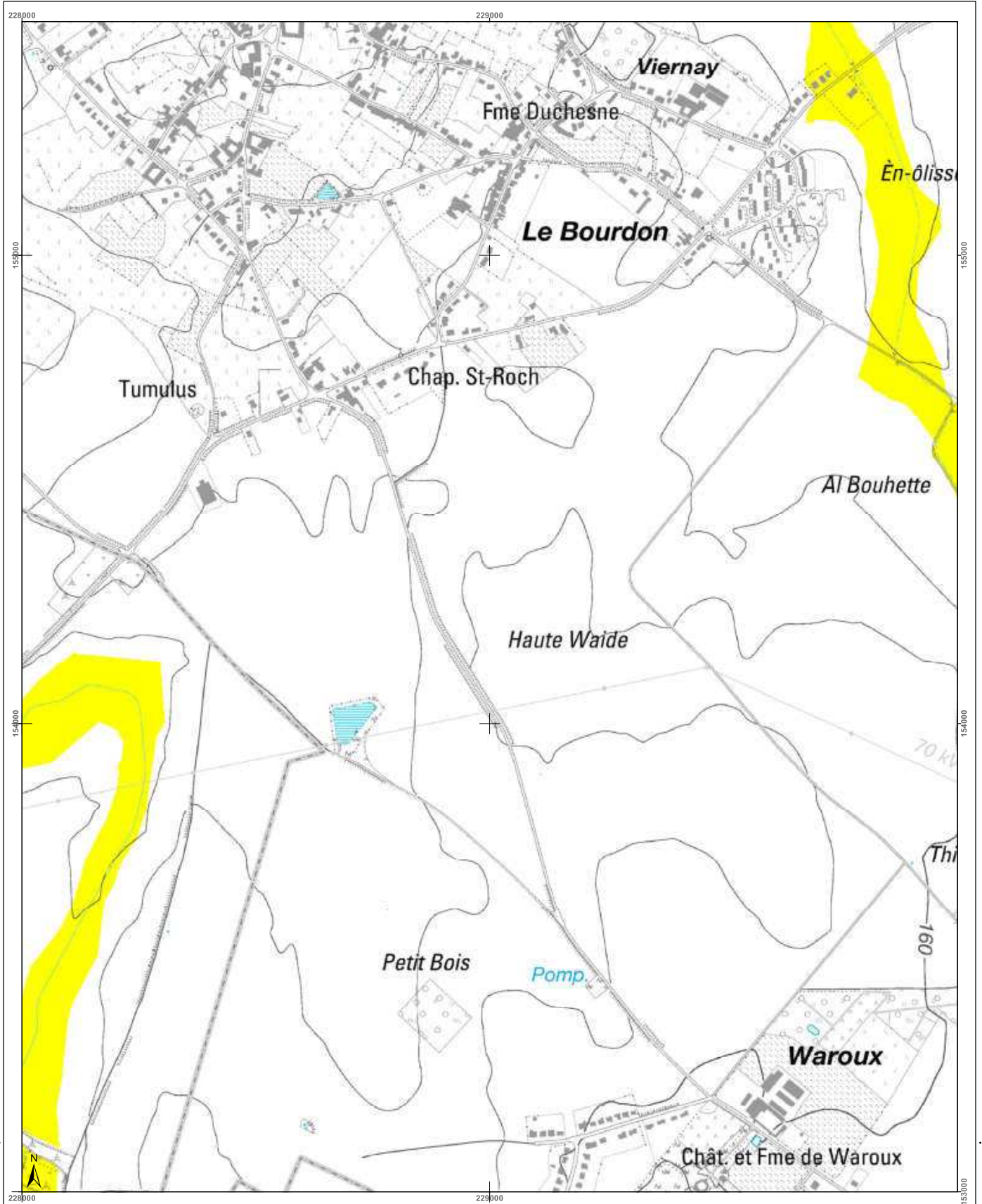
<h3>Cartographie de l'aléa d'inondation</h3> <p>Vu pour être annexé à l'arrêté du Gouvernement wallon adoptant les cartographies des zones soumises à l'aléa d'inondation</p> <p>Par le Gouvernement wallon, Le Ministre Président de la Région wallonne,</p> <p>Ets DI RUPO</p> <p>Editer de 18 février 2021, version approuvée suite à l'enquête publique</p> <p>Cartographie dressée par le Service public de Wallonie - SPW ASNE - Direction des Cours d'Eau non navigables Cartographie réalisée sous la responsabilité du Groupe Transversal Inondations (GTI)</p> <p>Par délégation pour délivrance de copie conforme,</p> <p>http://geoportail.wallonie.be Contact : ginondations@spw.wallonie.be</p> <p>Echelle : 1 / 10.000</p> <p>Planche IGN : 42/1n-d</p>	<h4>Légende</h4> <p>Valeur de l'aléa d'inondation par débordement (zone)</p> <p>Faible (jaune) Moyen (orange) Elevé (rouge)</p> <p>Valeur de l'aléa d'inondation par ruissellement (axe)</p> <p>Faible (jaune) Moyen (orange) Elevé (rouge)</p> <p>Zone d'immersion temporaire ou bassin d'orage (bleu hachuré)</p> <p>Cours d'eau (bleu) Plan d'eau (bleu clair)</p> <p>Font: mapbox - IGN Top100 © Institut géographique national - IGN - 1/10.000 - 2020 Système de projection: Lambert belge 1012</p> <p>En collaboration avec: </p>	<h4>Planches IGN et communes</h4>	<h4>Districts et sous-bassins hydrographiques</h4> <p>Sous-bassins hydrographiques (bleu clair) Limites communales (noir)</p>
--	---	-----------------------------------	---

Belgisch Staatsblad d.d. 24-03-2021

http://www.emis.vito.be



<h3>Cartographie de l'aléa d'inondation</h3> <p>Vu pour être annexé à l'arrêté du Gouvernement wallon adoptant les cartographies des zones soumises à l'aléa d'inondation</p> <p>Pour le Gouvernement wallon, Le Ministre Président de la Région wallonne,</p> <p>Ets DI RUPO</p> <p>Editeur de 12 février 2021, version approuvée suite à l'enquête publique</p> <p>Cartographie dressée par le Service public de Wallonie - SPW ASNE - Direction des Cours d'Eau non navigables Cartographie réalisée sous la responsabilité du Groupe Transversal Inondations (GTI)</p> <p>Par délégation pour délivrance de copie conforme,</p> <p>http://geoportail.wallonie.be Contact : g.inondations@spw.wallonie.be</p> <p>Echelle : 1 / 10.000</p> <p>Planche IGN : 42/1n-e</p>	<h3>Légende</h3> <p>Valeur de l'aléa d'inondation par débordement (zone) Faible Moyen Elevé</p> <p>Valeur de l'aléa d'inondation par ruissellement (axe) Faible Moyen Elevé</p> <p> Zone d'immersion temporaire ou bassin d'orage</p> <p> Cours d'eau Plan d'eau</p> <p>Font: esri.com - IGN Top100 © Institut géographique national - IGN - 110.000 - 2020 Système de projection: Lambert belge 1012</p> <p>En collaboration avec: </p>	<h3>Planches IGN et communes</h3>	<h3>Districts et sous-bassins hydrographiques</h3> <p>Districts: ESCAUT, MEUSE, SEINE, RHIN</p> <p>Sous-bassins hydrographiques</p> <p>Limites communales</p>
---	---	-----------------------------------	---



Belgisch Staatsblad d.d. 24-03-2021

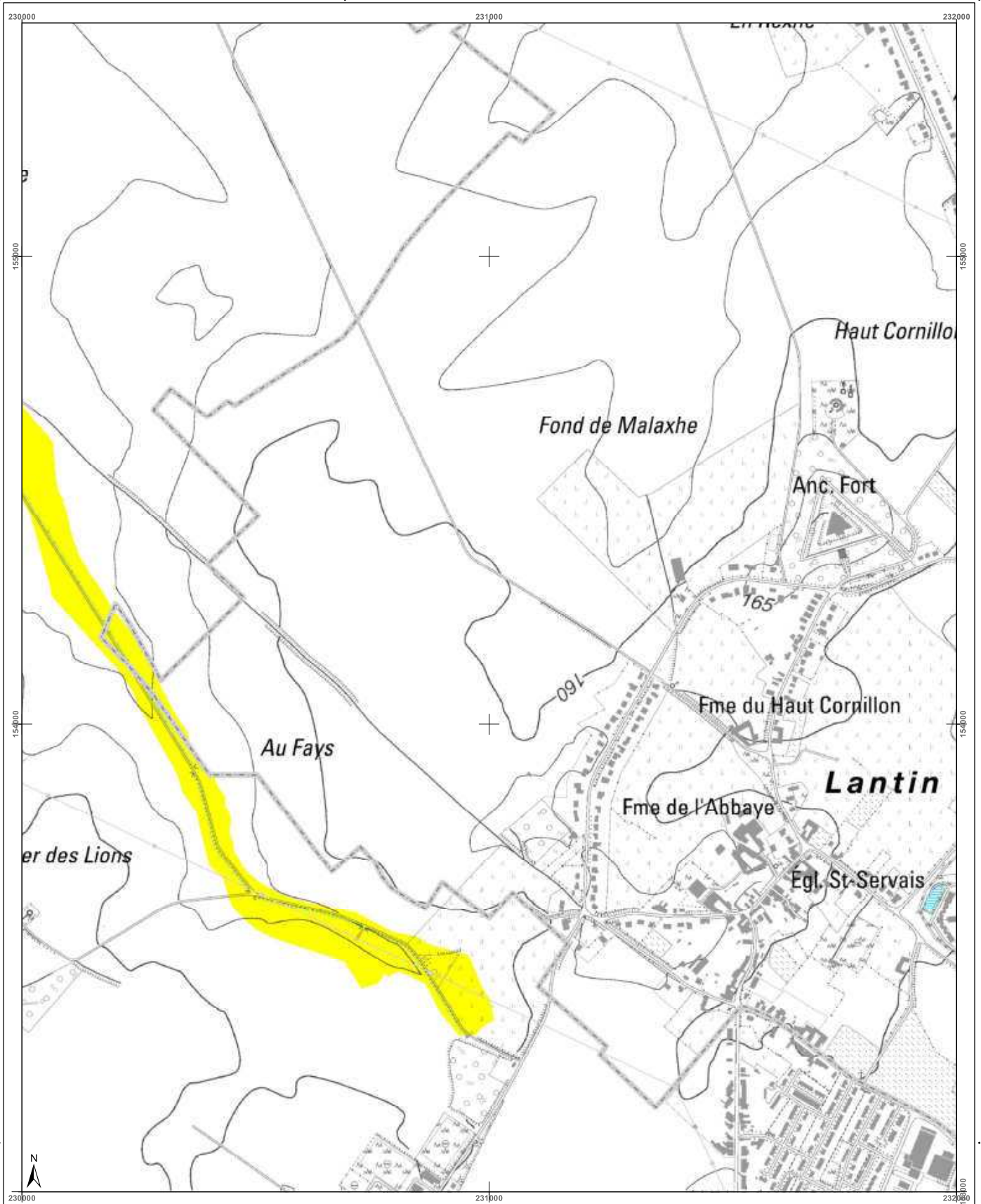
http://www.emis.vito.be



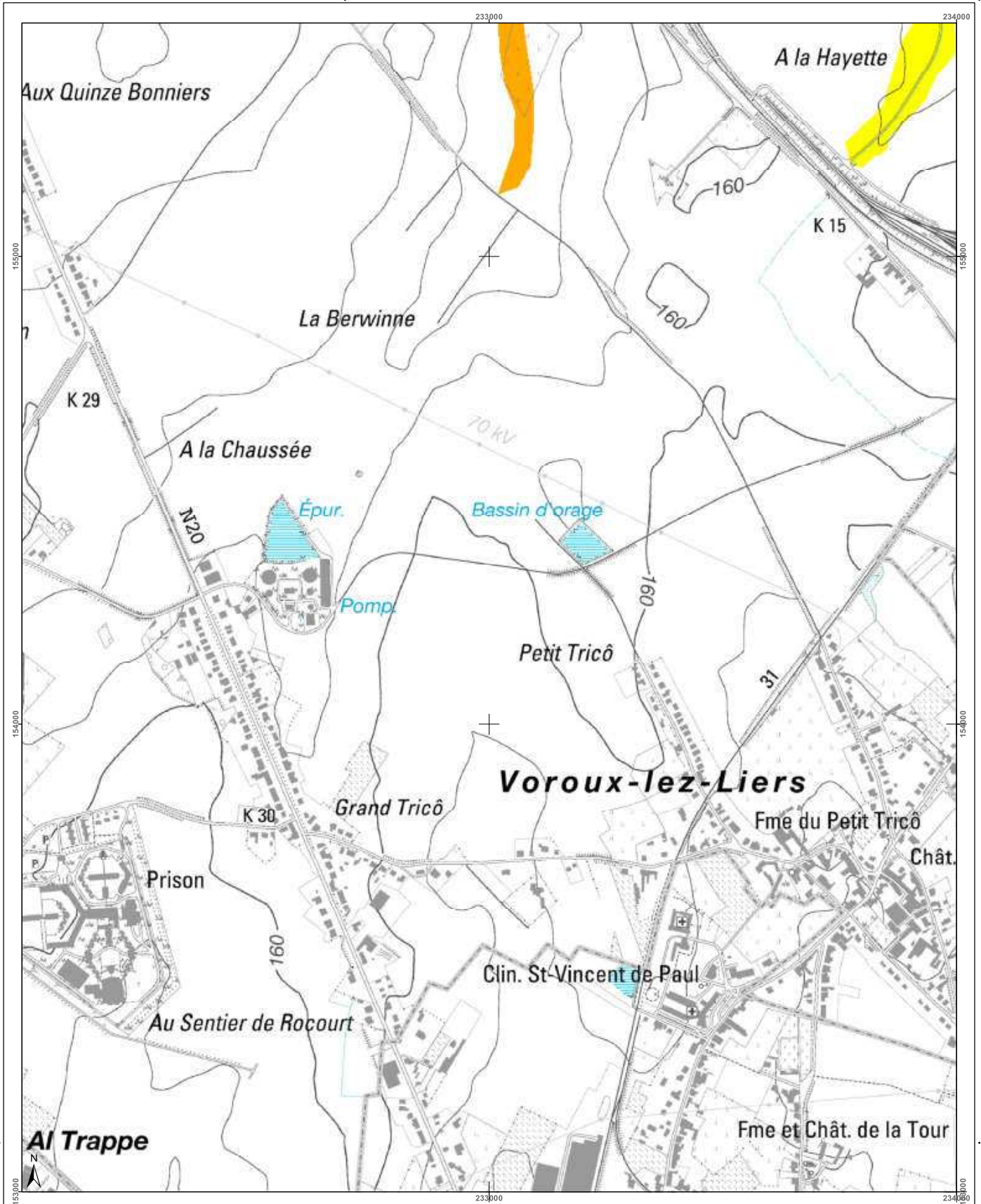
<h3>Cartographie de l'aléa d'inondation</h3> <p>Vu pour être annexé à l'arrêté du Gouvernement wallon adoptant les cartographies des zones soumises à l'aléa d'inondation</p> <p>Pour le Gouvernement wallon, Le Ministre-Président de la Région wallonne,</p> <p>Ets DI RUPO</p> <p>Editer de 18 février 2021, version approuvée suite à l'enquête publique</p> <p>Cartographie dressée par le Service public de Wallonie - SPW ASNE - Direction des Cours d'Eau non navigables Cartographies réalisées sous la responsabilité du Groupe Transversal Inondations (GTI)</p> <p>Par délégation pour délivrance de copie conforme.</p> <p>http://geoportail.wallonie.be Contact : g.inondations@spw.wallonie.be</p> <p>Echelle : 1 / 10.000</p> <p>Planche IGN : 42/1n-1</p>	<h3>Légende</h3> <p>Valeur de l'aléa d'inondation par débordement (zone)</p> <p>Faible (jaune) Moyen (orange) Elevé (rouge)</p> <p>Valeur de l'aléa d'inondation par ruissellement (axe)</p> <p>Faible (jaune) Moyen (orange) Elevé (rouge)</p> <p>Zone d'immersion temporaire ou bassin d'orage (bleu hachuré)</p> <p>Cours d'eau (bleu) Plan d'eau (bleu clair)</p> <p>Point de repère IGN Top 100 © Institut géographique national - IGN - 110 000 - 2020 Système de projection : Lambert belge 1012</p> <p>En collaboration avec :</p>	<h3>Planches IGN et communes</h3> <p>41/1n-d 42/1n-a 42/1n-b 42/1n-c 42/1n-d 42/1n-e 42/1n-f 42/1n-g 42/1n-h 41/1n-d 42/1s-a 42/1s-b 42/1s-c 42/1s-d</p> <p>Communes : Awans, Juprelle, Anvers</p>	<h3>Districts et sous-bassins hydrographiques</h3> <p>Sous-bassins hydrographiques Limites communales</p>
--	--	--	---

Belgisch Staatsblad d.d. 24-03-2021

http://www.emis.vito.be



<h3>Cartographie de l'aléa d'inondation</h3> <p>Vu pour être annexé à l'arrêté du Gouvernement wallon adoptant les cartographies des zones soumises à l'aléa d'inondation</p> <p>Pour le Gouvernement wallon, Le Ministre Président de la Wallonie,</p> <p>Ets DI RUPO</p> <p>Edité le 18 février 2021, version approuvée suite à l'enquête publique</p> <p>Cartographie dressée par le Service public de Wallonie SPW ASNE - Direction des Cours d'Eau non navigables Cartographie réalisée sous la responsabilité du Groupe Transversal Inondations (GTI)</p> <p>Par délégation pour délivrance de copie conforme,</p> <p>http://geoportail.wallonie.be Contact : g.inondations@spw.wallonie.be</p> <p>Echelle : 1 / 10.000</p> <p>Planche IGN : 42/1n-g</p>	<h3>Légende</h3> <p>Valeur de l'aléa d'inondation par débordement (zone) Faible (jaune) Moyen (orange) Elevé (rouge)</p> <p>Valeur de l'aléa d'inondation par ruissellement (axe) Faible (jaune) Moyen (orange) Elevé (rouge)</p> <p>Zone d'immersion temporaire ou bassin d'orage</p> <p>Cours d'eau Plan d'eau</p> <p>Font en plan IGN Top 100 © Institut géographique national - IGN - 110 000 - 2020 Système de projection Lambert belge 1012</p> <p>En collaboration avec :</p>	<h3>Planches IGN et communes</h3>	<h3>Districts et sous-bassins hydrographiques</h3> <p>Sous-bassins hydrographiques Limites communales</p>
--	--	-----------------------------------	---



<h3>Cartographie de l'aléa d'inondation</h3> <p>Vu pour être annexé à l'arrêté du Gouvernement wallon adoptant les cartographies des zones soumises à l'aléa d'inondation</p> <p>Pour le Gouvernement wallon, Le Ministre Président de la Wallonie,</p> <p>Ets DI RUPO</p> <p>Edité le 18 février 2021, version approuvée suite à l'enquête publique</p> <p>Cartographie dressée par le Service public de Wallonie - SPW ASNE - Direction des Cours d'Eau non navigables Cartographie réalisée sous la responsabilité du Groupe Transversal Inondations (GTI)</p> <p>Par délégation pour délivrance de copie conforme,</p> <p>Service public de Wallonie - SPW</p> <p>http://geoportail.wallonie.be http://inondations@spw.wallonie.be</p> <p>Échelle : 1 / 10.000</p>			<h4>Légende</h4> <p>Valeur de l'aléa d'inondation par débordement (zone) Faible Moyen Elevé</p> <p>Valeur de l'aléa d'inondation par ruissellement (axe) Faible Moyen Elevé</p> <p> Zone d'immersion temporaire ou bassin d'orage</p> <p> Cours d'eau Plan d'eau</p> <p>Fontes et plans : IGN 10x100 © Institut géographique national - IGN - 1110 200 - 2020 Système de projection : Lambert belge 1012</p> <p>En collaboration avec :</p>	<h4>Planches IGN et communes</h4> <p>421n-b, 421n-c, 421n-d, 422n-a, 422n-b, 421n-f, 421n-g, 421n-h, 422n-e, 422n-f, 421n-i, 421n-j, 421s-c, 421s-d, 422s-a, 422s-b</p> <p>Juprelle Herstal Liège Ans</p>	<h4>Districts et sous-bassins hydrographiques</h4> <p>ESCAUT MEUSE SEINE RHIN</p> <p>Sous-bassins hydrographiques Limites communes</p>
--	--	--	--	---	--

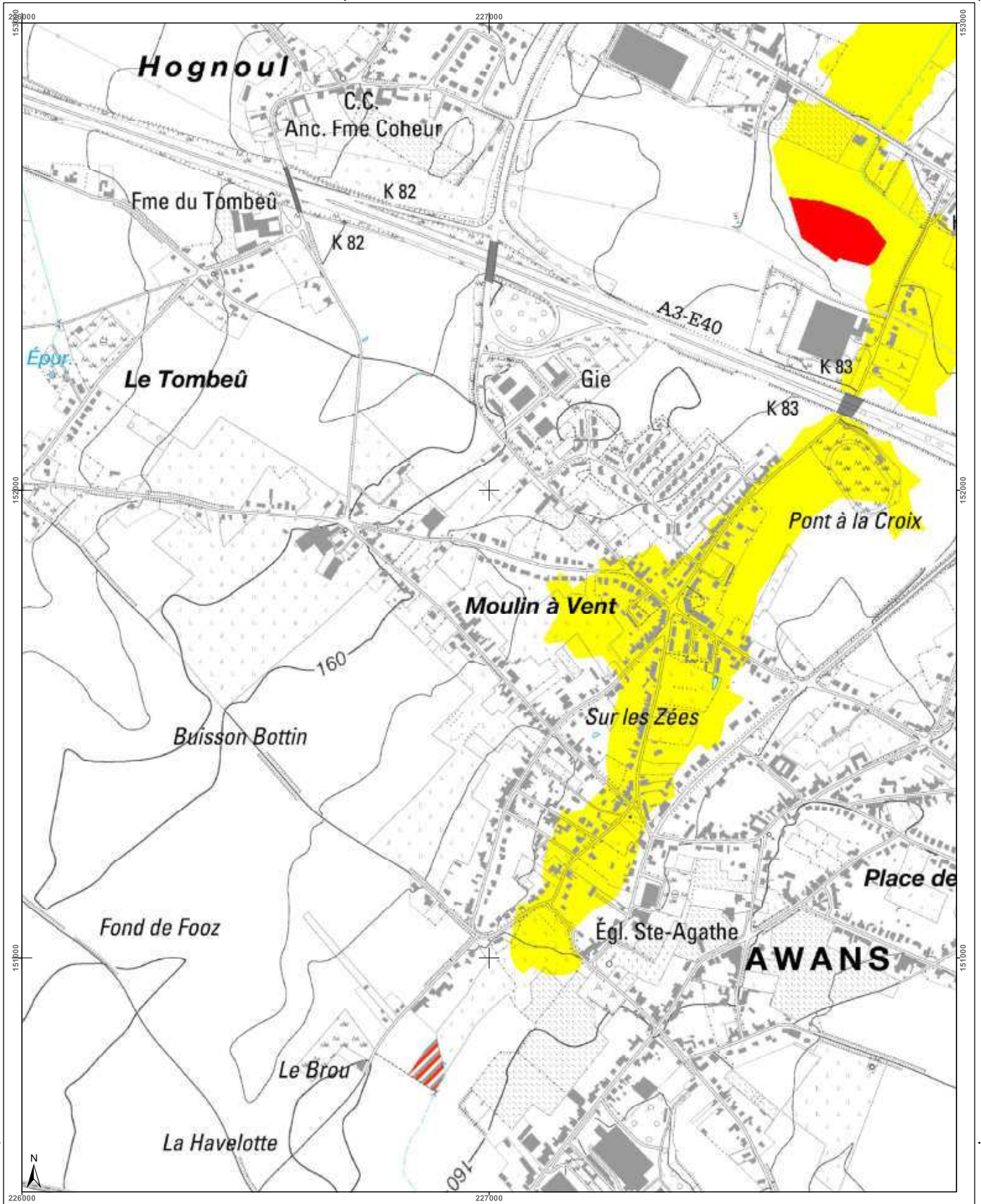
Belgisch Staatsblad d.d. 24-03-2021

http://www.emis.vito.be



Belgisch Staatsblad d.d. 24-03-2021

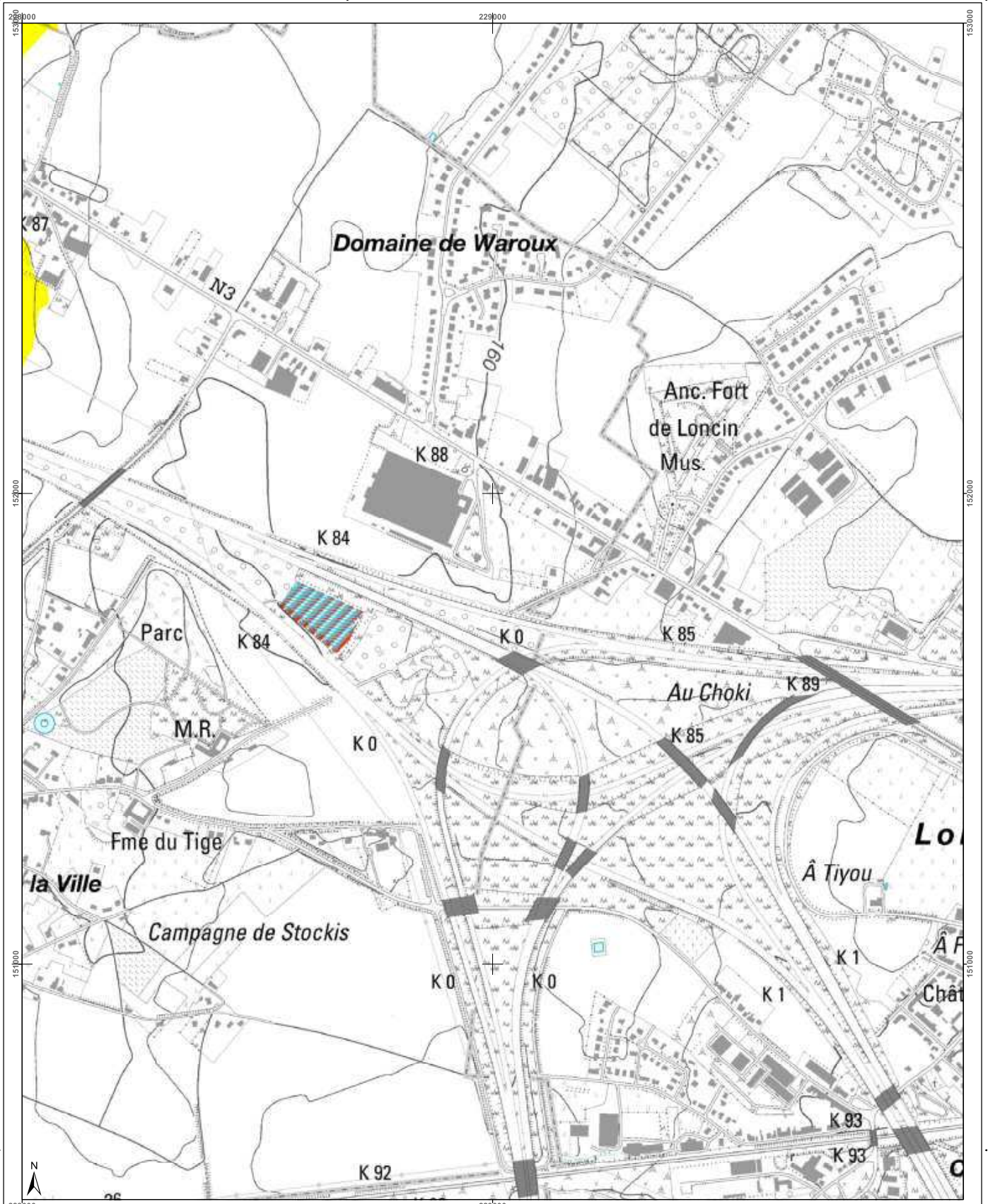
http://www.emis.vito.be



<h3>Cartographie de l'aléa d'inondation</h3> <p>Vu pour être annexé à l'arrêté du Gouvernement wallon adoptant les cartographies des zones soumises à l'aléa d'inondation</p> <p>Pour le Gouvernement wallon, Le Ministre-Président de la Région wallonne,</p> <p>Ets DI RUPO</p> <p>Editeur de 18 février 2021, version approuvée suite à l'enquête publique</p> <p>Cartographie dressée par le Service public de Wallonie - SPW ASNE - Direction des Cours d'Eau non navigables Cartographie réalisée sous la responsabilité du Groupe Transversal Inondations (GTI)</p> <p>Par délégation pour délivrance de copie conforme,</p> <p>http://geoportail.wallonie.be Contact : g.inondations@spw.wallonie.be</p> <p>Echelle : 1 / 10.000</p> <p>Planche IGN : 42/1s-a</p>	<h3>Légende</h3> <p>Valeur de l'aléa d'inondation par débordement (zone)</p> <p>Faible (jaune) Moyen (orange) Elevé (rouge)</p> <p>Valeur de l'aléa d'inondation par ruissellement (axe)</p> <p>Faible (jaune) Moyen (orange) Elevé (rouge)</p> <p>Zone d'immersion temporaire ou bassin d'orage</p> <p>Cours d'eau Plan d'eau</p> <p>Font en plan IGN Top 100 © Institut géographique national - IGN - 1/10.000 - 2020 Système de projection Lambert belge 1012</p> <p>En collaboration avec :</p>	<h3>Planches IGN et communes</h3> <p>Crisnée</p> <p>Awans</p> <p>Ans</p> <p>Grâce-Hollogne</p>	<h3>Districts et sous-bassins hydrographiques</h3> <p>Districts et sous-bassins hydrographiques</p> <p>Limites communales</p>
---	---	--	---

Belgisch Staatsblad d.d. 24-03-2021

http://www.emis.vito.be



Cartographie de l'aléa d'inondation

Vu pour être annexé à l'arrêté du Gouvernement wallon adoptant les cartographies des zones soumises à l'aléa d'inondation

Pour le Gouvernement wallon,
Le Ministre-Président de la Région wallonne,

Ets DI RUPO

Editer de 18 février 2021, version approuvée suite à l'enquête publique

Par délégation pour délivrance de copie conforme,

Cartographie dressée par le Service public de Wallonie
SPW ASNE - Direction des Cours d'Eau non navigables
Cartographie réalisée sous la responsabilité du
Groupe Transversal Inondations (GTI)

http://geoportail.wallonie.be
Contact : g.inondations@spw.wallonie.be

Echelle : 1 / 10.000

Planche IGN : 42/1s-b

Légende

Valeur de l'aléa d'inondation par débordement (zone)

Faible Moyen Elevé

Valeur de l'aléa d'inondation par ruissellement (axe)

Faible Moyen Elevé

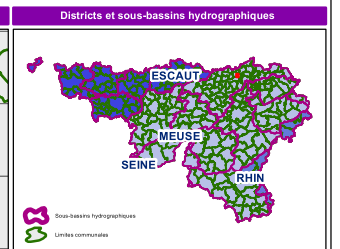
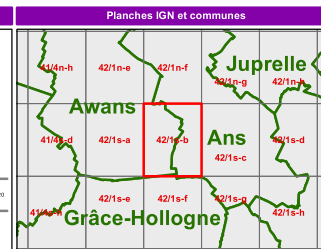
Zone d'immersion temporaire ou bassin d'orage

Cours d'eau

Plan d'eau

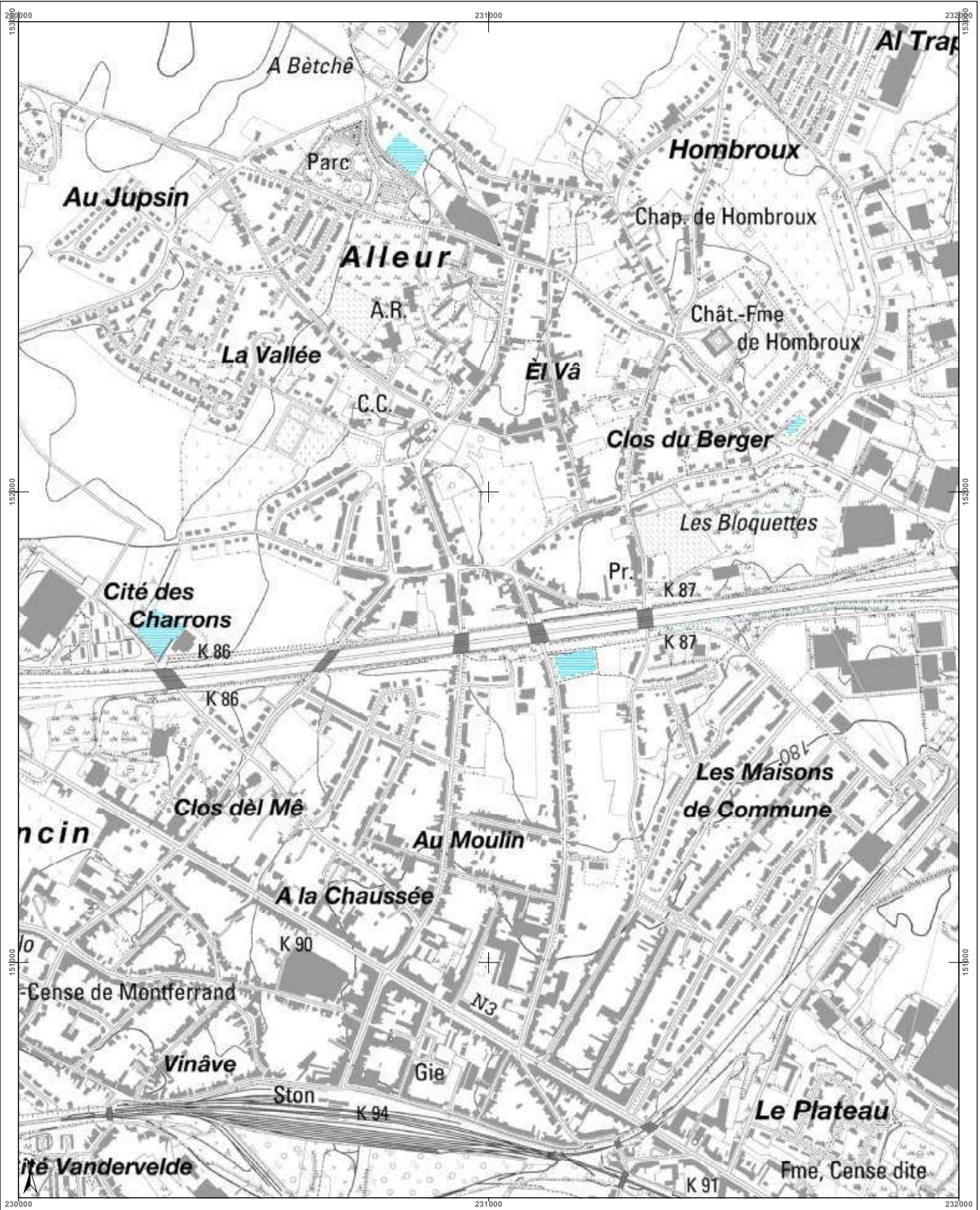
Font en plan : IGN 10/100
© Institut géographique national - IGN - 1/10.000 - 2020
Système de projection : Lambert belge 1012

En collaboration avec :



Belgisch Staatsblad d.d. 24-03-2021

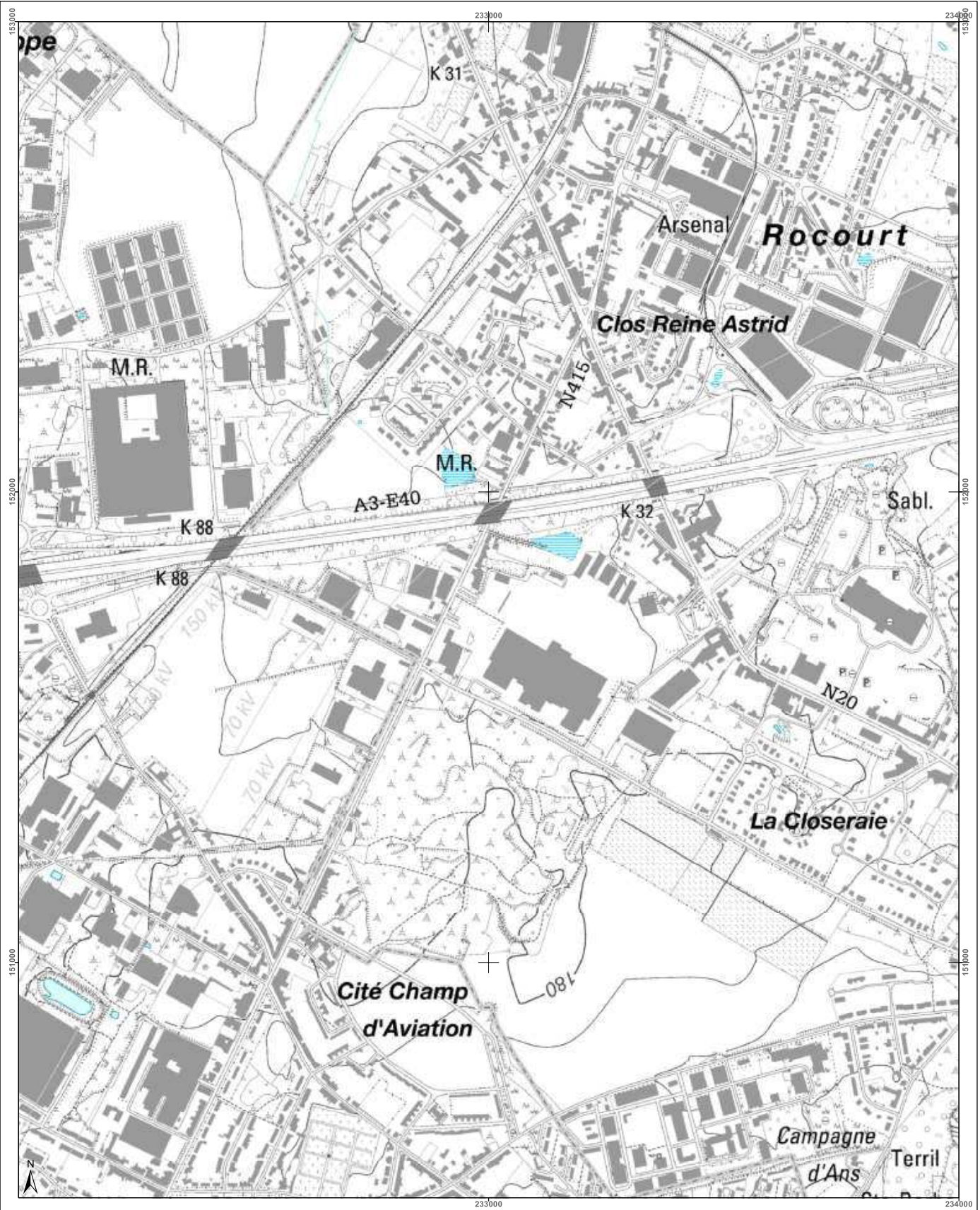
http://www.emis.vito.be



<h3>Cartographie de l'aléa d'inondation</h3> <p>Vu pour être annexé à l'arrêté du Gouvernement wallon adoptant les cartographies des zones soumises à l'aléa d'inondation</p> <p>Pour le Gouvernement wallon, Le Ministre Président de la Région wallonne,</p> <p>Ets DI RUPO</p> <p>Editer de 18 février 2021, version approuvée suite à enquête publique</p> <p>Cartographie dressée par le Service public de Wallonie - SPW ASNE - Direction des Cours d'Eau non navigables Cartographie réalisée sous la responsabilité du Groupe Transversal Inondations (GTI)</p> <p>Par délégation pour délivrance de copie conforme,</p> <p>http://geoportail.wallonie.be Contact : gti.inondations@spw.wallonie.be</p> <p>Echelle : 1 / 10.000</p> <p>Planche IGN : 42/1s-c</p>	<h4>Légende</h4> <p>Valeur de l'aléa d'inondation par débordement (zone)</p> <p>Faible (jaune) Moyen (orange) Elevé (rouge)</p> <p>Valeur de l'aléa d'inondation par ruissellement (axe)</p> <p>Faible (jaune) Moyen (orange) Elevé (rouge)</p> <p>Zone d'immersion temporaire ou bassin d'orage (bleu hachuré)</p> <p>Cours d'eau (bleu) Plan d'eau (bleu clair)</p> <p>Font en ligne : IGN Top100 © Institut géographique national - IGN - 110 000 - 2020 Système de projection : Lambert belge 1012</p> <p>En collaboration avec : </p>	<h4>Planches IGN et communes</h4> <p>Juprelle (42/1n-e, 42/1n-f, 42/1n-g, 42/1n-h, 42/2n-e)</p> <p>Awans (42/1s-a, 42/1s-b, 42/1s-c, 42/1s-d, 42/2s-a)</p> <p>Ans (42/1s-e, 42/1s-f, 42/1s-g, 42/1s-h, 42/2s-e)</p> <p>Liège</p>	<h4>Districts et sous-bassins hydrographiques</h4> <p>Sous-bassins hydrographiques Limites communales</p>
--	---	--	---

Belgisch Staatsblad d.d. 24-03-2021

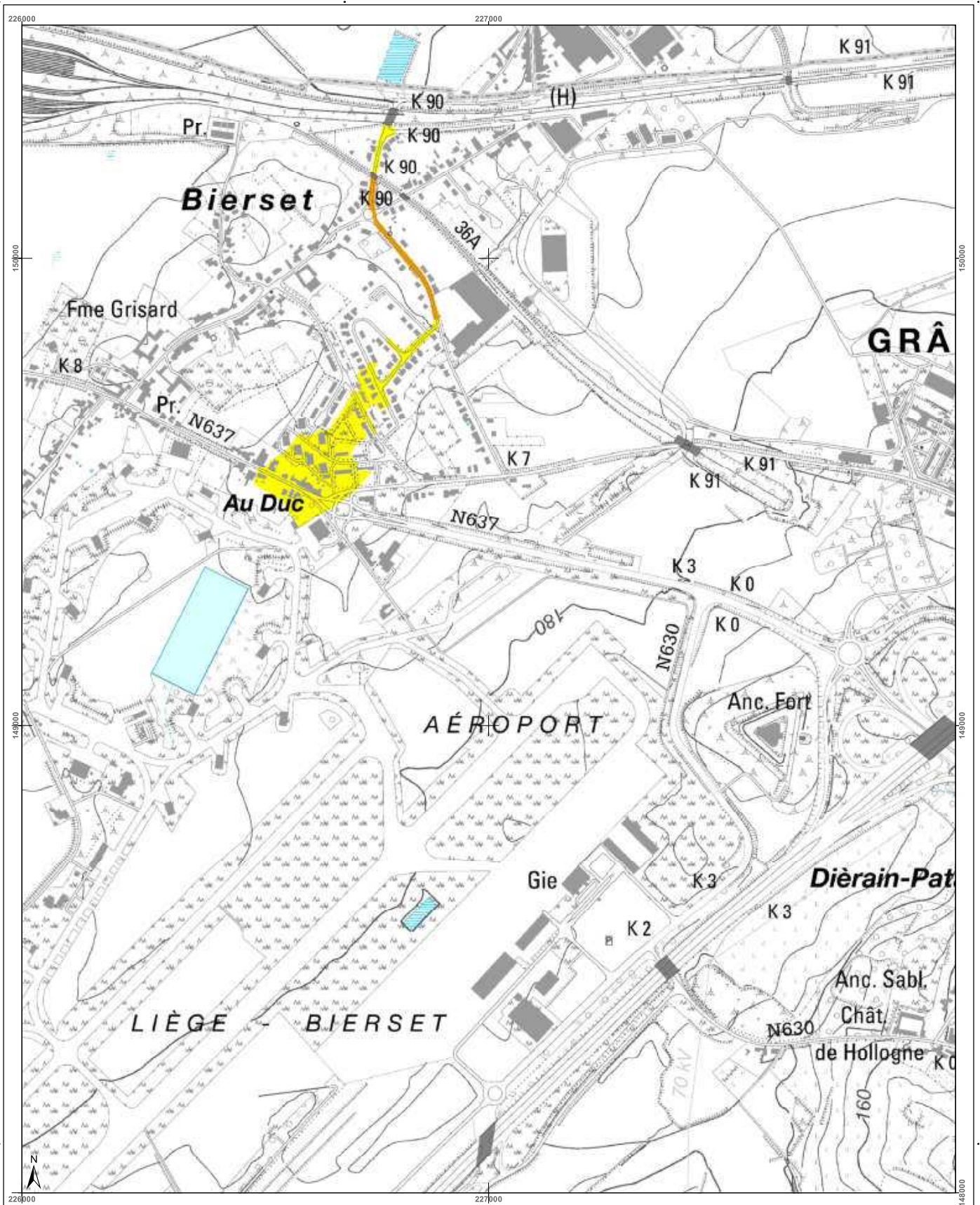
http://www.emis.vito.be



<h3>Cartographie de l'aléa d'inondation</h3> <p>Vu pour être annexé à l'arrêté du Gouvernement wallon adoptant les cartographies des zones soumises à l'aléa d'inondation</p> <p>Pour le Gouvernement wallon, Le Ministre-Président de la Région wallonne,</p> <p>Ets DI RUPO</p> <p>Edité le 12 février 2021, version approuvée suite à l'enquête publique</p> <p>Cartographie dressée par le Service public de Wallonie - SPW ASNE - Direction des Cours d'Eau non navigables Cartographie réalisée sous la responsabilité du Groupe Transversal Inondations (GTI)</p> <p>Par délégation pour délivrance de copie conforme.</p> <p>http://geoportail.wallonie.be Contact : gtondations@spw.wallonie.be</p> <p>Echelle : 1 / 10.000</p> <p>Planche IGN : 42/1s-d</p>	<h3>Légende</h3> <p>Valeur de l'aléa d'inondation par débordement (zone)</p> <p>Faible (jaune) Moyen (orange) Elevé (rouge)</p> <p>Valeur de l'aléa d'inondation par ruissellement (axe)</p> <p>Faible (jaune) Moyen (orange) Elevé (rouge)</p> <p>Zone d'immersion temporaire ou bassin d'orage</p> <p>Cours d'eau</p> <p>Plan d'eau</p> <p>Font en plan : IGN Top 100 © Institut géographique national - IGN - 1/10.000 - 2020 Système de projection : Lambert belge 1972</p> <p>En collaboration avec :</p>	<h3>Planches IGN et communes</h3>	<h3>Districts et sous-bassins hydrographiques</h3> <p>Sous-bassins hydrographiques</p> <p>Limites communales</p>
---	--	-----------------------------------	--

Belgisch Staatsblad d.d. 24-03-2021

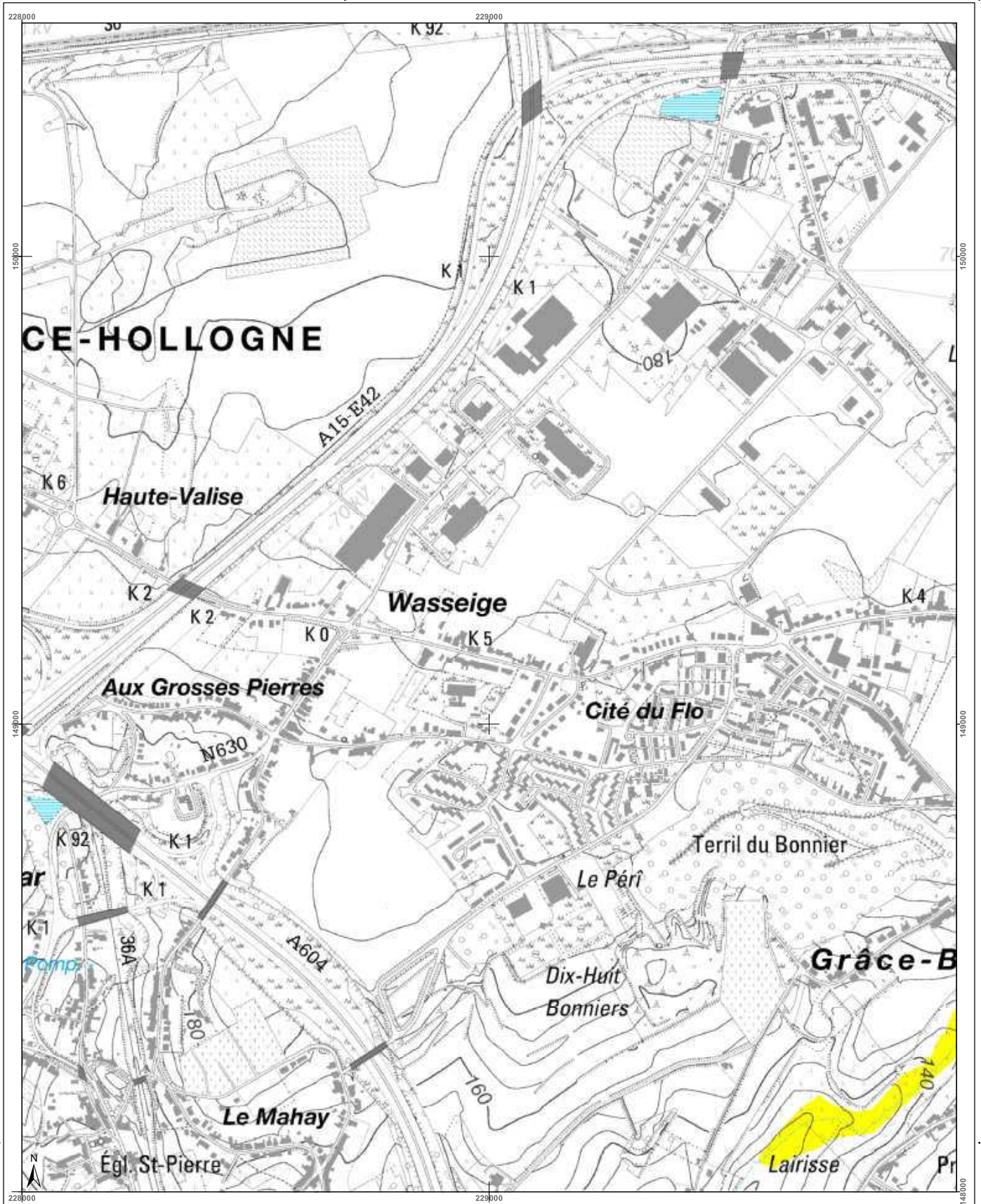
http://www.emis.vito.be



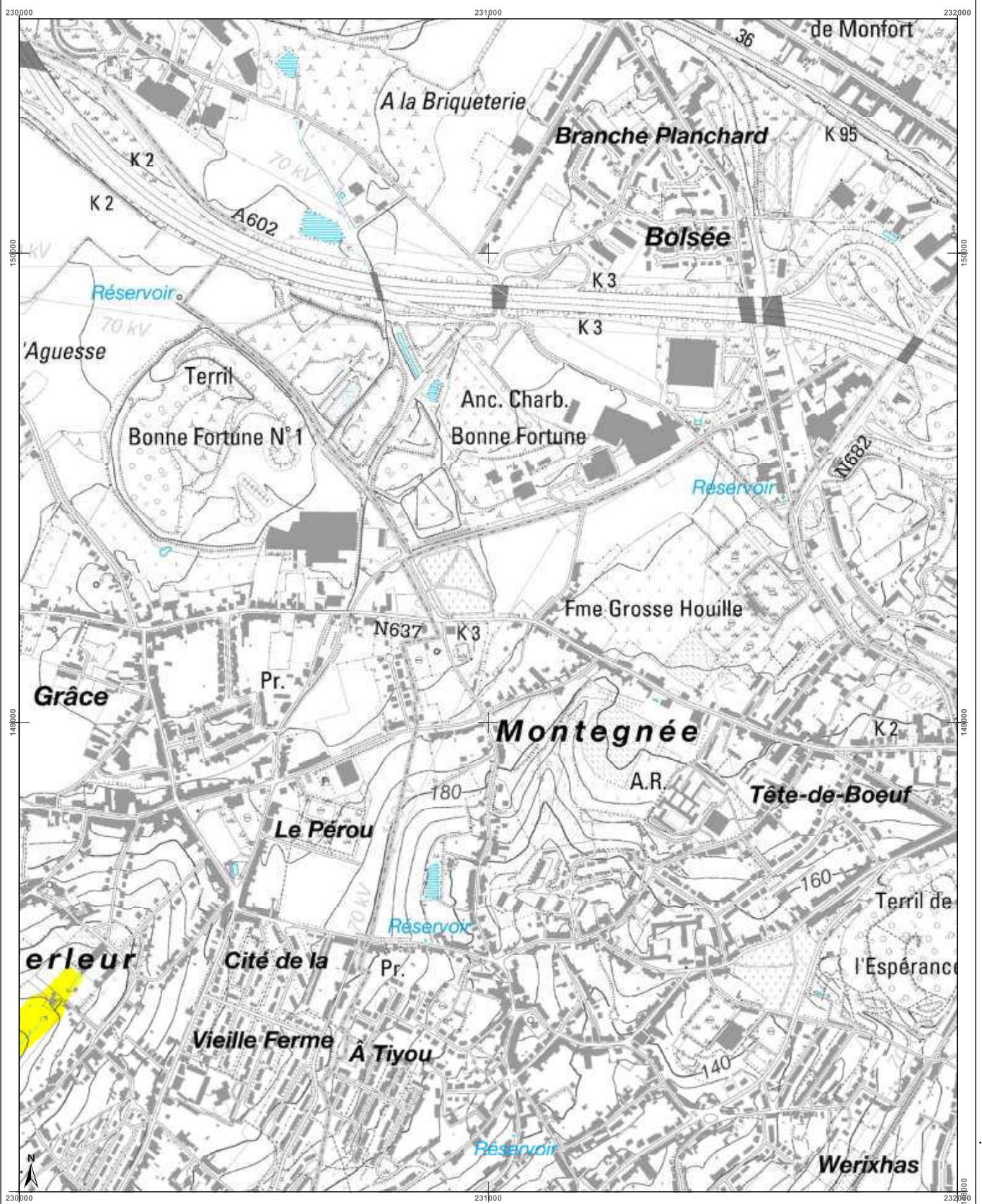
<h3>Cartographie de l'aléa d'inondation</h3> <p>Vu pour être annexé à l'arrêté du Gouvernement wallon adoptant les cartographies des zones soumises à l'aléa d'inondation</p> <p>Pour le Gouvernement wallon, Le Ministre-Président de la Région wallonne,</p> <p>Ets DI RUPO</p> <p>Édité le 18 février 2021, version approuvée suite à l'enquête publique</p> <p>Cartographie dressée par le Service public de Wallonie - SPW ASNE - Direction des Cours d'Eau non navigables Cartographie réalisée sous la responsabilité du Groupe Transversal Inondations (GTI)</p> <p>Par délégation pour délivrance de copie conforme.</p> <p>http://geoportail.wallonie.be Contact : gti.inondations@spw.wallonie.be</p> <p>Echelle : 1 / 10.000</p> <p>Planche IGN : 42/1s-a</p>	<h3>Légende</h3> <p>Valeur de l'aléa d'inondation par débordement (zone)</p> <p>Faible (jaune) Moyen (orange) Elevé (rouge)</p> <p>Valeur de l'aléa d'inondation par ruissellement (axe)</p> <p>Faible (jaune) Moyen (orange) Elevé (rouge)</p> <p>Zone d'immersion temporaire ou bassin d'orage</p> <p>Cours d'eau (bleu) Plan d'eau (bleu clair)</p> <p>Font: les plan IGN Top100 © Institut géographique national - IGN - 110 000 - 2020 Système de projection: Lambert belge 1012</p> <p>En collaboration avec: </p>	<h3>Planches IGN et communes</h3> <p>414s-c, 414s-d, 421s-a, 421s-b, 421s-c, 414s-g, 414s-h, 421s-e, 421s-f, 421s-g, 418n-c, 418n-d, 425n-a, 425n-b, 425n-c</p>	<h3>Districts et sous-bassins hydrographiques</h3> <p>Districts: ESCAUT, MEUSE, SEINE, RHIN</p> <p>Sous-bassins hydrographiques</p> <p>Limites communes</p>
---	--	---	---

Belgisch Staatsblad d.d. 24-03-2021

http://www.emis.vito.be



<h3>Cartographie de l'aléa d'inondation</h3> <p>Vu pour être annexé à l'arrêté du Gouvernement wallon adoptant les cartographies des zones soumises à l'aléa d'inondation</p> <p>Pour le Gouvernement wallon, Le Ministre Président de la Région wallonne,</p> <p>Ets DI RUPPO</p> <p>Edité le 12 février 2021, version approuvée suite à l'enquête publique</p> <p>Cartographie dressée par le Service public de Wallonie - SPW ASNE - Direction des Cours d'Eau non navigables Cartographie réalisée sous la responsabilité du Groupe Transversal Inondations (GTI)</p> <p>Par délégation pour l'exécution de copie conforme,</p> <p>Service public de Wallonie - SPW</p> <p>http://geoportail.wallonie.be Contact : gpinondations@spw.wallonie.be</p> <p>Echelle : 1 / 10.000</p> <p>Pianche IGN : 42/1s-f</p>	<h3>Légende</h3> <p>Valeur de l'aléa d'inondation par débordement (zone)</p> <p>Faible (jaune) Moyen (orange) Elevé (rouge)</p> <p>Valeur de l'aléa d'inondation par ruissellement (axe)</p> <p>Faible (jaune) Moyen (orange) Elevé (rouge)</p> <p>Zone d'immersion temporaire ou bassin d'orage</p> <p>Cours d'eau Plan d'eau</p> <p>En collaboration avec :</p> <p>IGN, UCL, BRG</p>	<h3>Planches IGN et communes</h3> <p>Communes : Awans, Ans, Liège, Flémalle</p>	<h3>Districts et sous-bassins hydrographiques</h3> <p>Limites communales</p>
---	--	---	--



<h3>Cartographie de l'aléa d'inondation</h3> <p>Vu pour être annexé à l'arrêté du Gouvernement wallon adoptant les cartographies des zones soumises à l'aléa d'inondation</p> <p>Pour le Gouvernement wallon, Le Ministre-Président de la Région wallonne,</p> <p>Ets DI RUPO</p> <p>Edité le 18 février 2021, version approuvée suite à l'enquête publique</p> <p>Cartographie dressée par le Service public de Wallonie - SPW ASNE - Direction des Cours d'Eau et des Tempêtes Cartographie actualisée sous la responsabilité du Groupe Transversal Inondations (GTI)</p> <p>Par délégation pour l'exécution de copie conforme,</p> <p>http://geoportail.wallonie.be Contact : g.inondations@spw.wallonie.be</p> <p>Echelle : 1 / 10.000</p>			<h4>Légende</h4> <p>Valeur de l'aléa d'inondation par débordement (zone)</p> <p>Faible (jaune) Moyen (orange) Elevé (rouge)</p> <p>Valeur de l'aléa d'inondation par ruissellement (axe)</p> <p>Faible (jaune) Moyen (orange) Elevé (rouge)</p> <p>Zone d'immersion temporaire ou bassin d'orage (bleu hachuré)</p> <p>Cours d'eau (bleu foncé) Plan d'eau (bleu clair)</p> <p>Font: IGN - IGN Top100 © Institut géographique national - IGN - 110.000 - 2020 Système de projection: Lambert belge 1012</p> <p>En collaboration avec: </p>	<h4>Planches IGN et communes</h4> <table border="1"> <tr> <td>421s-a</td> <td>421s-b</td> <td>421s-c</td> <td>421s-d</td> <td>421s-e</td> </tr> <tr> <td>421s-f</td> <td>421s-g</td> <td>421s-h</td> <td>421s-i</td> <td>421s-j</td> </tr> <tr> <td>421s-k</td> <td>421s-l</td> <td>421s-m</td> <td>421s-n</td> <td>421s-o</td> </tr> </table> <p>Communes: Awans, Ans, Liège</p>	421s-a	421s-b	421s-c	421s-d	421s-e	421s-f	421s-g	421s-h	421s-i	421s-j	421s-k	421s-l	421s-m	421s-n	421s-o	<h4>Districts et sous-bassins hydrographiques</h4> <p>Sous-bassins hydrographiques Limites communales</p>
421s-a	421s-b	421s-c	421s-d	421s-e																
421s-f	421s-g	421s-h	421s-i	421s-j																
421s-k	421s-l	421s-m	421s-n	421s-o																

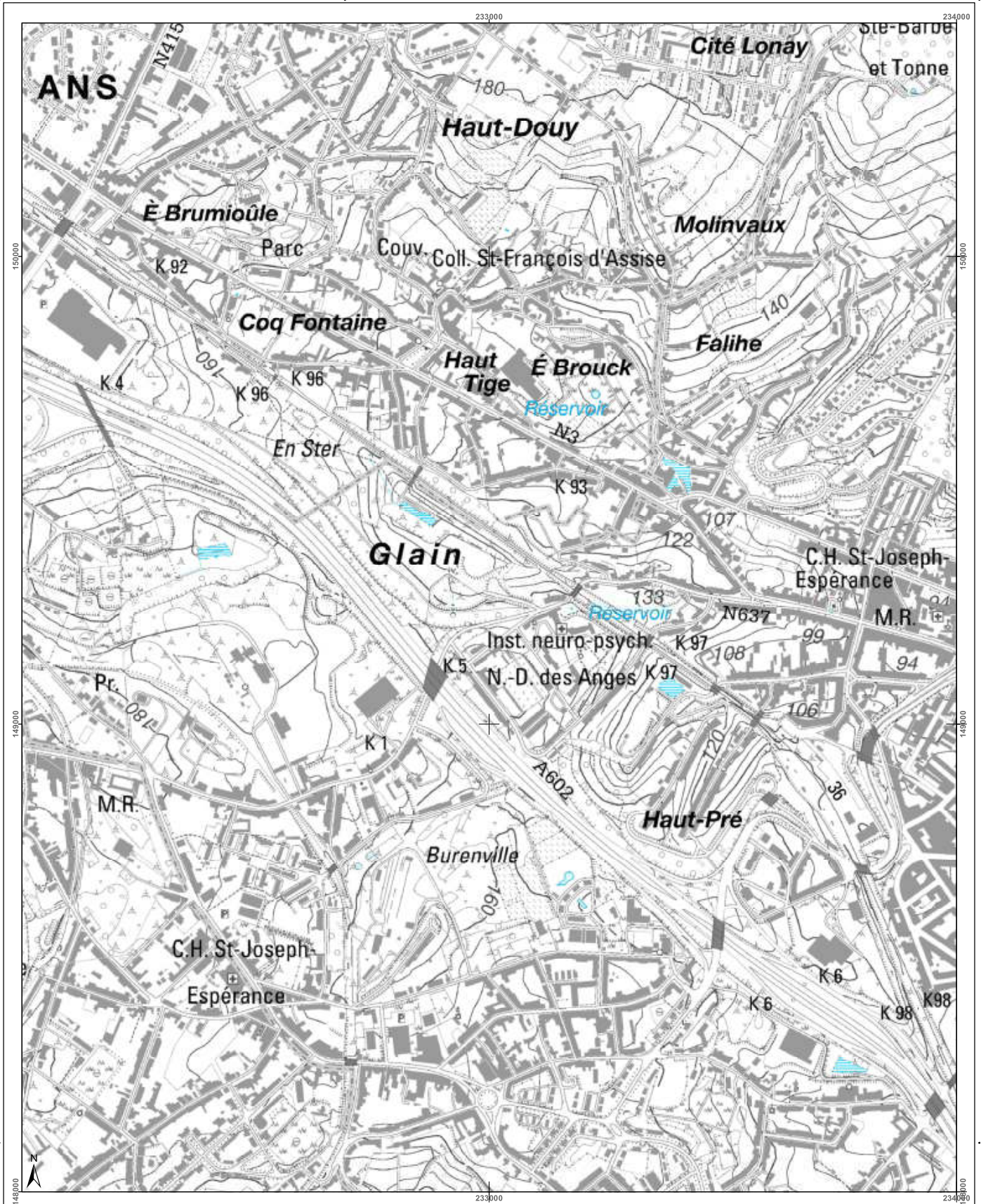
Belgisch Staatsblad d.d. 24-03-2021

http://www.emis.vito.be



Belgisch Staatsblad d.d. 24-03-2021

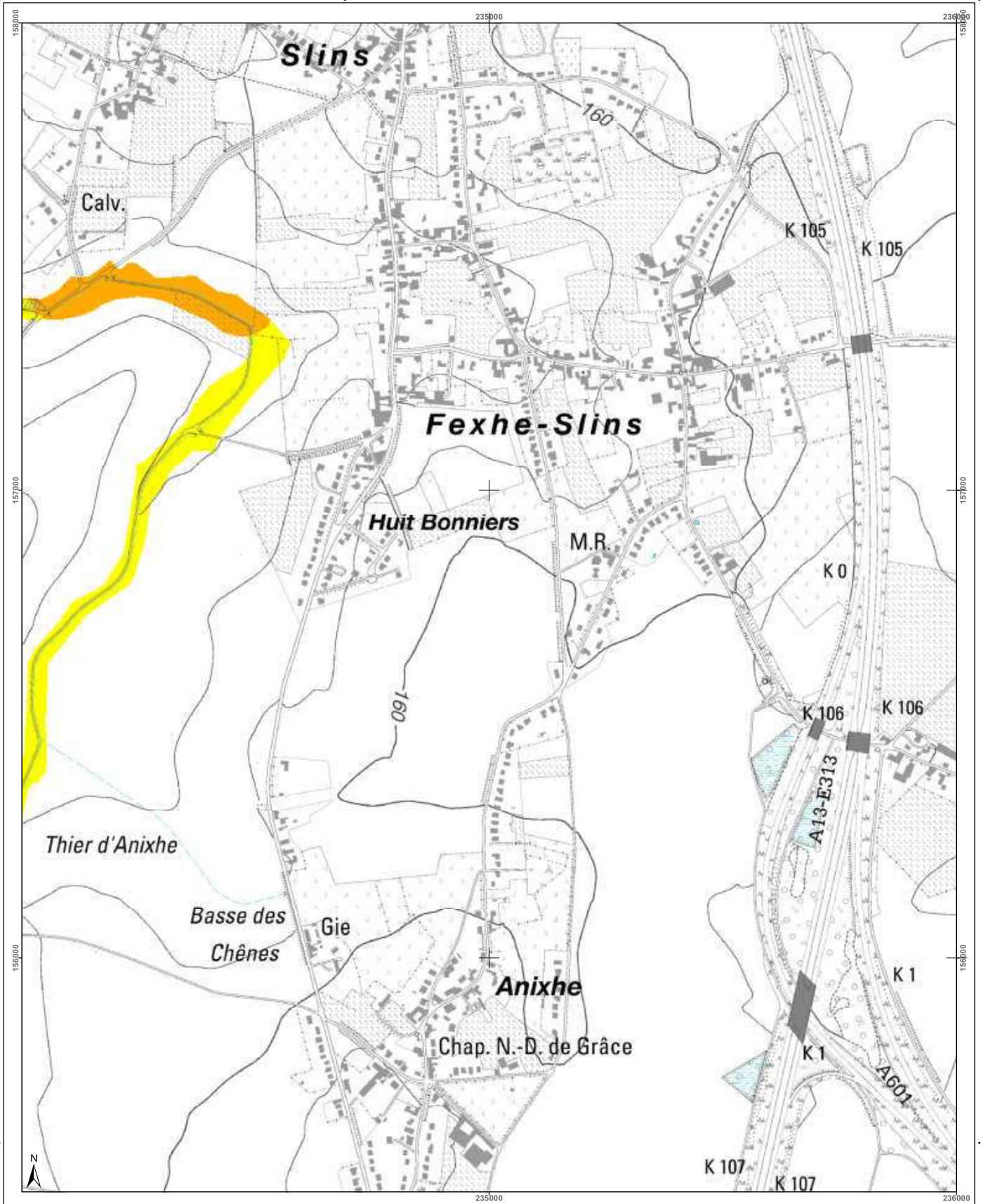
http://www.emis.vito.be



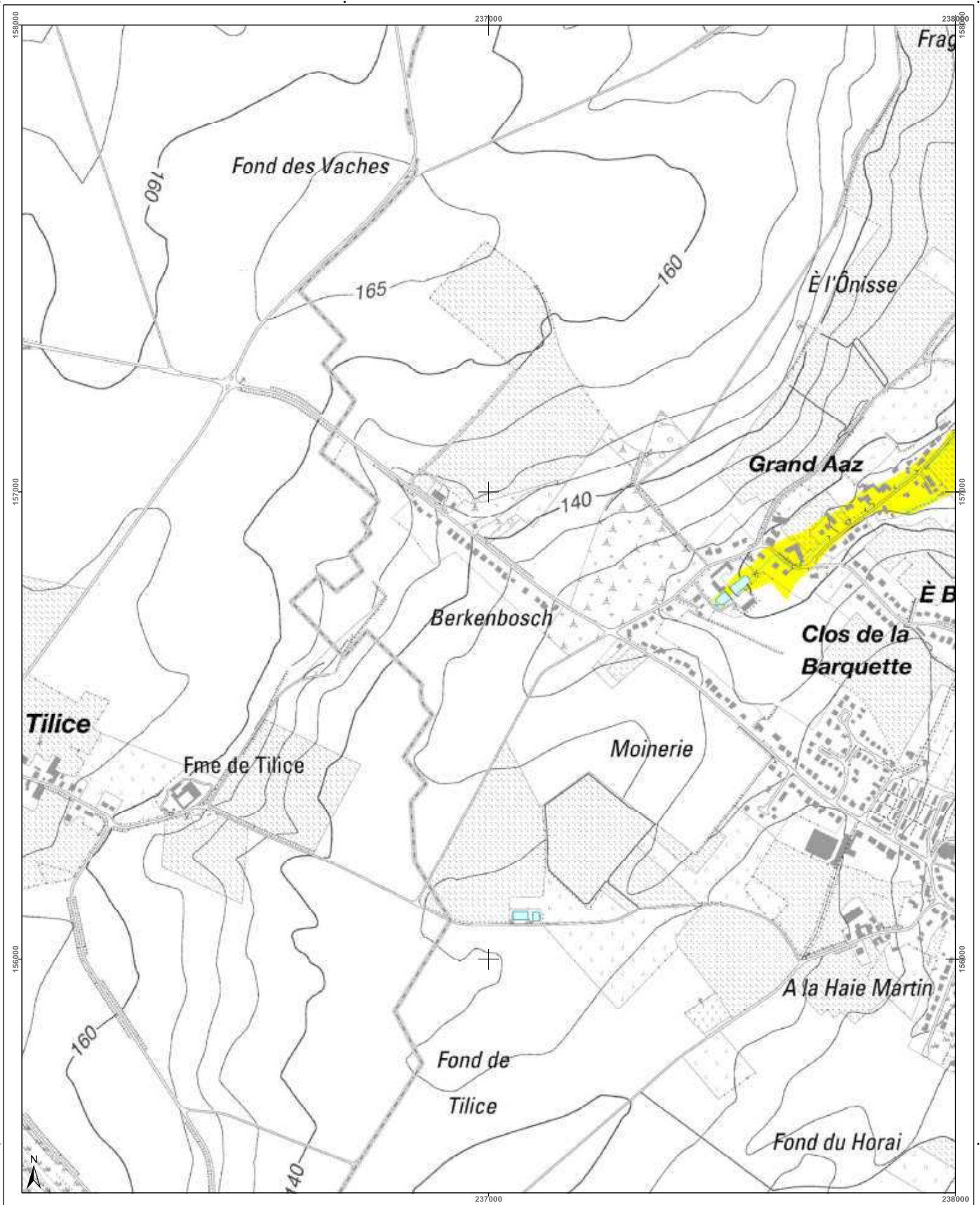
<h3>Cartographie de l'aléa d'inondation</h3> <p>Vu pour être annexé à l'arrêté du Gouvernement wallon adoptant les cartographies des zones soumises à l'aléa d'inondation</p> <p>Pour le Gouvernement wallon, Le Ministre-Président de la Région wallonne,</p> <p>Ets DI RUPO</p> <p>Edité en 18 février 2021, version approuvée suite à l'enquête publique</p> <p>Cartographie dressée par le Service public de Wallonie - SPW ASNE - Direction des Cours d'Eau et des Territoires Cartographie réalisée sous la responsabilité du Groupe Transversal Inondations (GTI)</p> <p>Par délégation pour délivrance de copie conforme.</p> <p>http://geoportail.wallonie.be Contact : gti@ondations@spw.wallonie.be</p> <p>Echelle : 1 / 10.000</p> <p>Planche IGN : 42/1s-h</p>	<h4>Légende</h4> <p>Valeur de l'aléa d'inondation par débordement (zone)</p> <p>Faible (jaune) Moyen (orange) Élevé (rouge)</p> <p>Valeur de l'aléa d'inondation par ruissellement (axe)</p> <p>Faible (jaune) Moyen (orange) Élevé (rouge)</p> <p>Zone d'immersion temporaire ou bassin d'orage (bleu hachuré)</p> <p>Cours d'eau (bleu) Plan d'eau (bleu clair)</p> <p>Font en plan : IGN Top100 © Institut géographique national - IGN - 110 000 - 2020 Système de projection : Lambert belge 1012</p> <p>En collaboration avec : </p>	<h4>Planches IGN et communes</h4> <p>Herstal</p> <p>Ans</p> <p>Liège</p>	<h4>Districts et sous-bassins hydrographiques</h4> <p>ESCAUT</p> <p>MEUSE</p> <p>SEINE</p> <p>RHIN</p> <p>Sous-bassins hydrographiques</p> <p>Limites communes</p>
---	--	--	--

Belgisch Staatsblad d.d. 24-03-2021

http://www.emis.vito.be



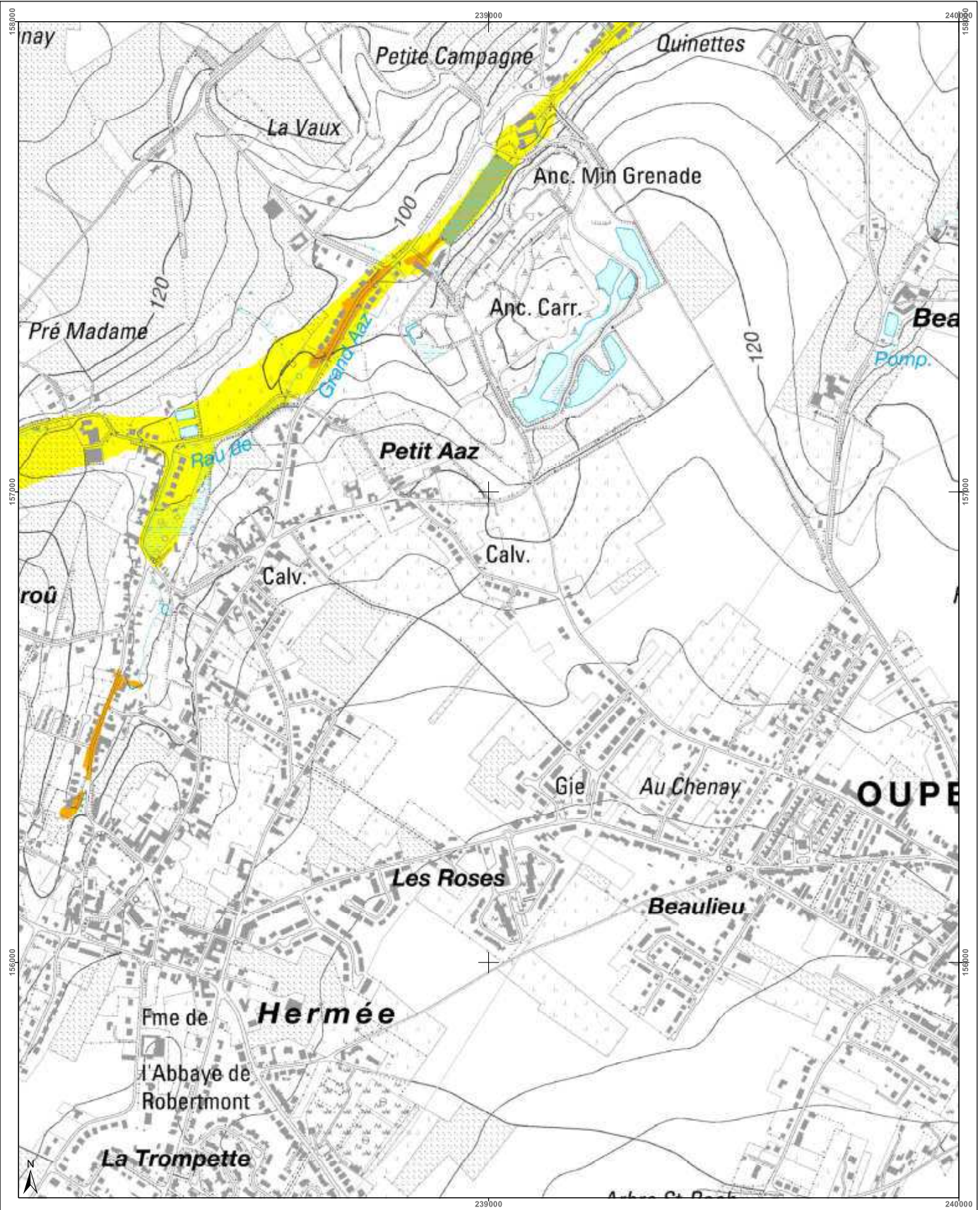
<h3>Cartographie de l'aléa d'inondation</h3> <p>Vu pour être annexé à l'arrêté du Gouvernement wallon adoptant les cartographies des zones soumises à l'aléa d'inondation</p> <p>Par le Gouvernement wallon, Le Ministre Président de la Région wallonne,</p> <p>Ets DI RUPO</p> <p>Eden de 18 février 2021, version approuvée suite à l'enquête publique</p> <p>Cartographie dressée par le Service public de Wallonie - SPW ASNE - Direction des Cours d'Eau non navigables Cartographie réalisée sous la responsabilité du Groupe Transversal Inondations (GTI)</p> <p>Par délégation pour délivrance de copie conforme,</p> <p>http://geoportail.wallonie.be Contact : g.inondations@spw.wallonie.be</p> <p>Echelle : 1 / 10.000</p> <p>Planche IGN : 42/2n-a</p>	<h3>Légende</h3> <p>Valeur de l'aléa d'inondation par débordement (zone)</p> <p>Faible (jaune) Moyen (orange) Elevé (rouge)</p> <p>Valeur de l'aléa d'inondation par ruissellement (axe)</p> <p>Faible (jaune) Moyen (orange) Elevé (rouge)</p> <p>Zone d'immersion temporaire ou bassin d'orage (bleu clair)</p> <p>Cours d'eau (bleu foncé) Plan d'eau (bleu clair)</p> <p>Font: eu-plex - IGN Top100 © Institut géographique national - IGN - 110.000 - 2020 Système de projection: Lambert belge 1012</p> <p>En collaboration avec: </p>	<h3>Planches IGN et communes</h3>	<h3>Districts et sous-bassins hydrographiques</h3> <p>Sous-bassins hydrographiques Limites communales</p>
---	---	-----------------------------------	---



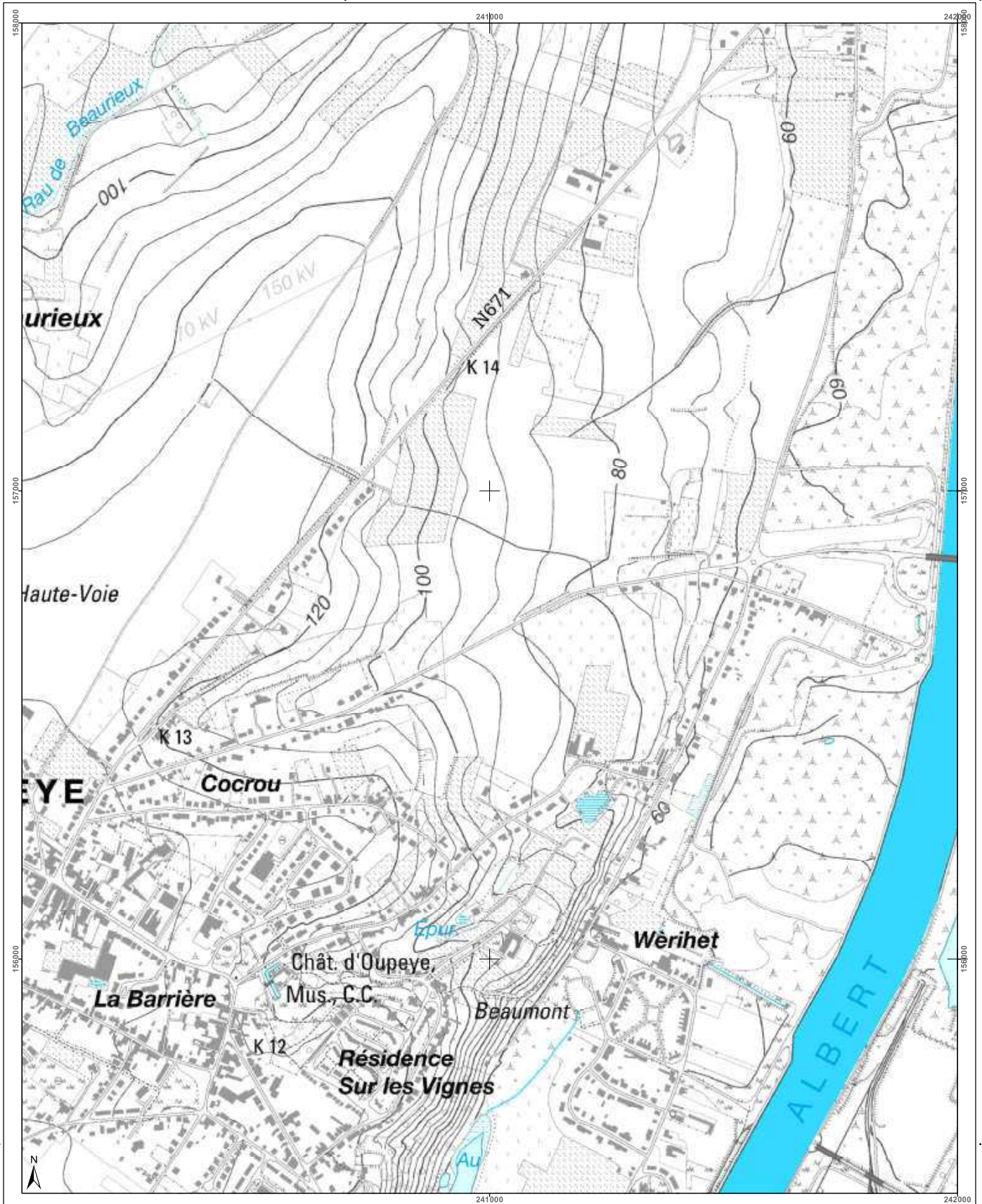
<h3>Cartographie de l'aléa d'inondation</h3> <p>Vu pour être annexé à l'arrêté du Gouvernement wallon adoptant les cartographies des zones soumises à l'aléa d'inondation</p> <p>Pour le Gouvernement wallon, Le Ministre-Président de la Région wallonne,</p> <p>Ets DI RUPO</p> <p>Edité le 18 février 2021, version approuvée suite à l'enquête publique</p> <p>Cartographie dressée par le Service public de Wallonie - SPW ASNE - Direction des Cours d'Eau non navigables Cartographie réalisée sous la responsabilité du Groupe Transversal Inondations (GTI)</p> <p>Par délégation pour délivrance de copie conforme,</p> <p>http://geoportail.wallonie.be Contact : g_inondations@spw.wallonie.be</p> <p>Echelle : 1 / 10.000</p> <p>Planche IGN : 42/2n-b</p>	<h3>Légende</h3> <p>Valeur de l'aléa d'inondation par débordement (zone)</p> <p>Faible (jaune) Moyen (orange) Elevé (rouge)</p> <p>Valeur de l'aléa d'inondation par ruissellement (axe)</p> <p>Faible (jaune) Moyen (orange) Elevé (rouge)</p> <p>Zone d'immersion temporaire ou bassin d'orage</p> <p>Cours d'eau</p> <p>Plan d'eau</p> <p>Font en plan : IGN Top 100 © Institut géographique national - IGN - 1/10.000 - 2020 Système de projection : Lambert belge 1972</p> <p>En collaboration avec :</p>	<h3>Planches IGN et communes</h3>	<h3>Districts et sous-bassins hydrographiques</h3> <p>Sous-bassins hydrographiques</p> <p>Limites communales</p>
---	--	-----------------------------------	--

Belgisch Staatsblad d.d. 24-03-2021

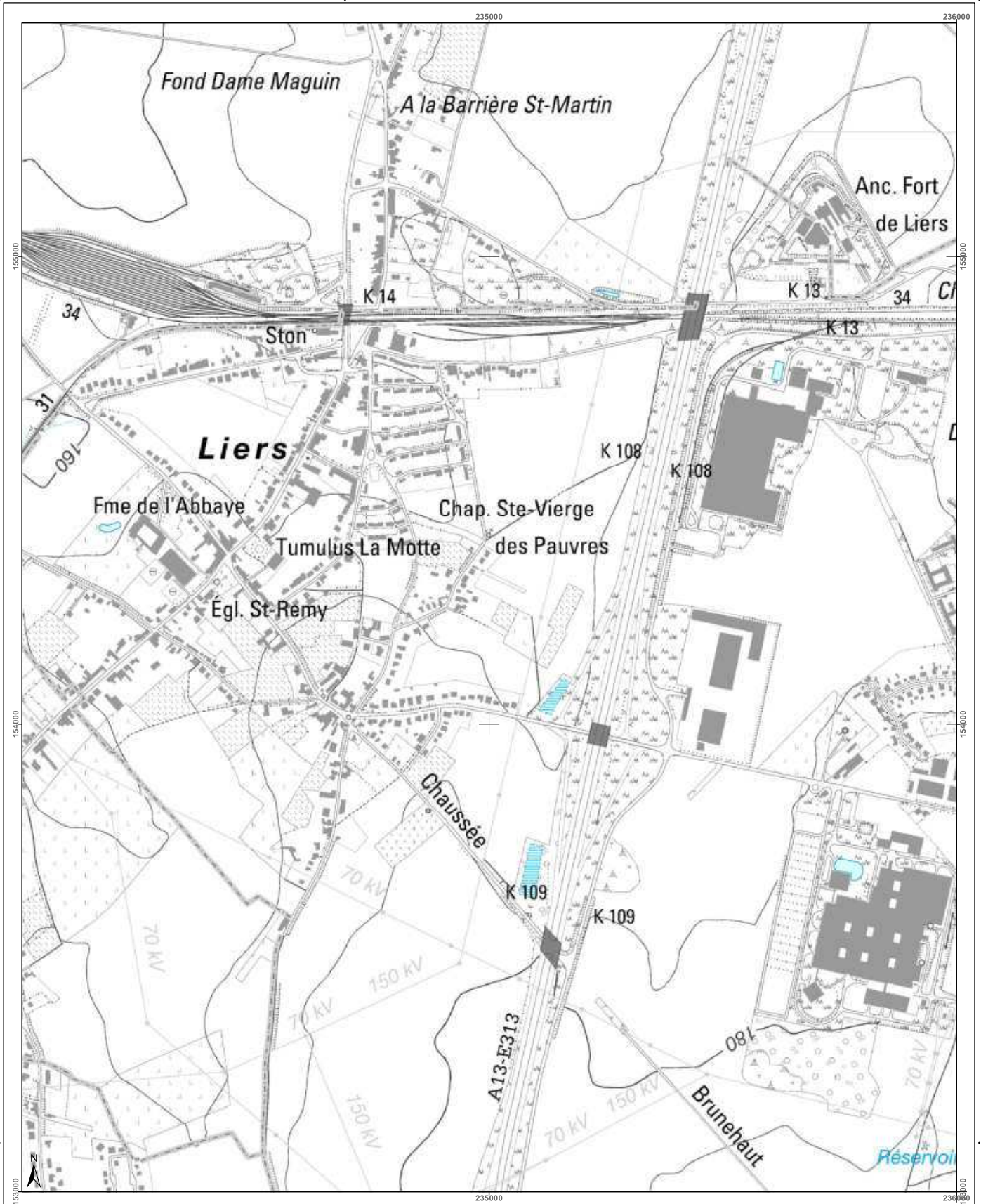
http://www.emis.vito.be



<h3>Cartographie de l'aléa d'inondation</h3> <p>Vu pour être annexé à l'arrêté du Gouvernement wallon adoptant les cartographies des zones soumises à l'aléa d'inondation</p> <p>Pour le Gouvernement wallon, Le Ministre Président de la Région wallonne,</p> <p>Ets DI RUPO</p> <p>Edité le 18 février 2021, version approuvée suite à l'enquête publique</p> <p>Cartographie dressée par le Service public de Wallonie - SPW ASNE - Direction des Cours d'Eau et des Territoires Cartographie réalisée sous la responsabilité du Groupe Transversal Inondations (GTI)</p> <p>Par délégation pour délivrance de copie conforme,</p> <p>http://geoportail.wallonie.be Contact : g.inondations@spw.wallonie.be</p> <p>Echelle : 1 / 10.000</p>	<h4>Légende</h4> <p>Valeur de l'aléa d'inondation par débordement (zone) Faible Moyen Elevé</p> <p>Valeur de l'aléa d'inondation par ruissellement (axe) Faible Moyen Elevé</p> <p> Zone d'immersion temporaire ou bassin d'orage Cours d'eau Plan d'eau</p> <p>Font en ligne : IGN Top100 © Institut géographique national - IGN - 110 000 - 2020 Système de projection : Lambert belge 1972</p> <p>En collaboration avec :</p>	<h4>Planches IGN et communes</h4>	<h4>Districts et sous-bassins hydrographiques</h4>
--	--	-----------------------------------	--



<h3>Cartographie de l'aléa d'inondation</h3> <p>Vu pour être annexé à l'arrêté du Gouvernement wallon adoptant les cartographies des zones soumises à l'aléa d'inondation</p> <p>Pour le Gouvernement wallon, Le Ministre Président de la Région wallonne,</p> <p>Ets DI RUPO</p> <p>Edité le 12 février 2021, version approuvée suite à enquête publique</p> <p>Cartographie dressée par le Service public de Wallonie - SPW ASNE - Direction des Cours d'Eau non navigables Cartographie réalisée sous la responsabilité du Groupe Intercommunal Inondations (GII)</p> <p>Par délégation pour délivrance de copie conforme,</p> <p>http://geoportail.wallonie.be Contact : g_inondations@spw.wallonie.be</p> <p>Echelle : 1 / 10.000</p> <p>Planche IGN : 42/2n-d</p>	<h3>Légende</h3> <p>Valeur de l'aléa d'inondation par débordement (zone)</p> <p>Faible (jaune) Moyen (orange) Elevé (rouge)</p> <p>Valeur de l'aléa d'inondation par ruissellement (axe)</p> <p>Faible (jaune) Moyen (orange) Elevé (rouge)</p> <p>Zone d'immersion temporaire ou bassin d'orage</p> <p>Cours d'eau Plan d'eau</p> <p>Font en plan : IGN Top100 © Institut géographique national - IGN - 1110.000 - 2020 Système de projection : Lambert belge 1012</p> <p>En collaboration avec :</p>	<h3>Planches IGN et communes</h3>	<h3>Districts et sous-bassins hydrographiques</h3> <p>Sous-bassins hydrographiques Limites communales</p>
---	--	-----------------------------------	---



Belgisch Staatsblad d.d. 24-03-2021

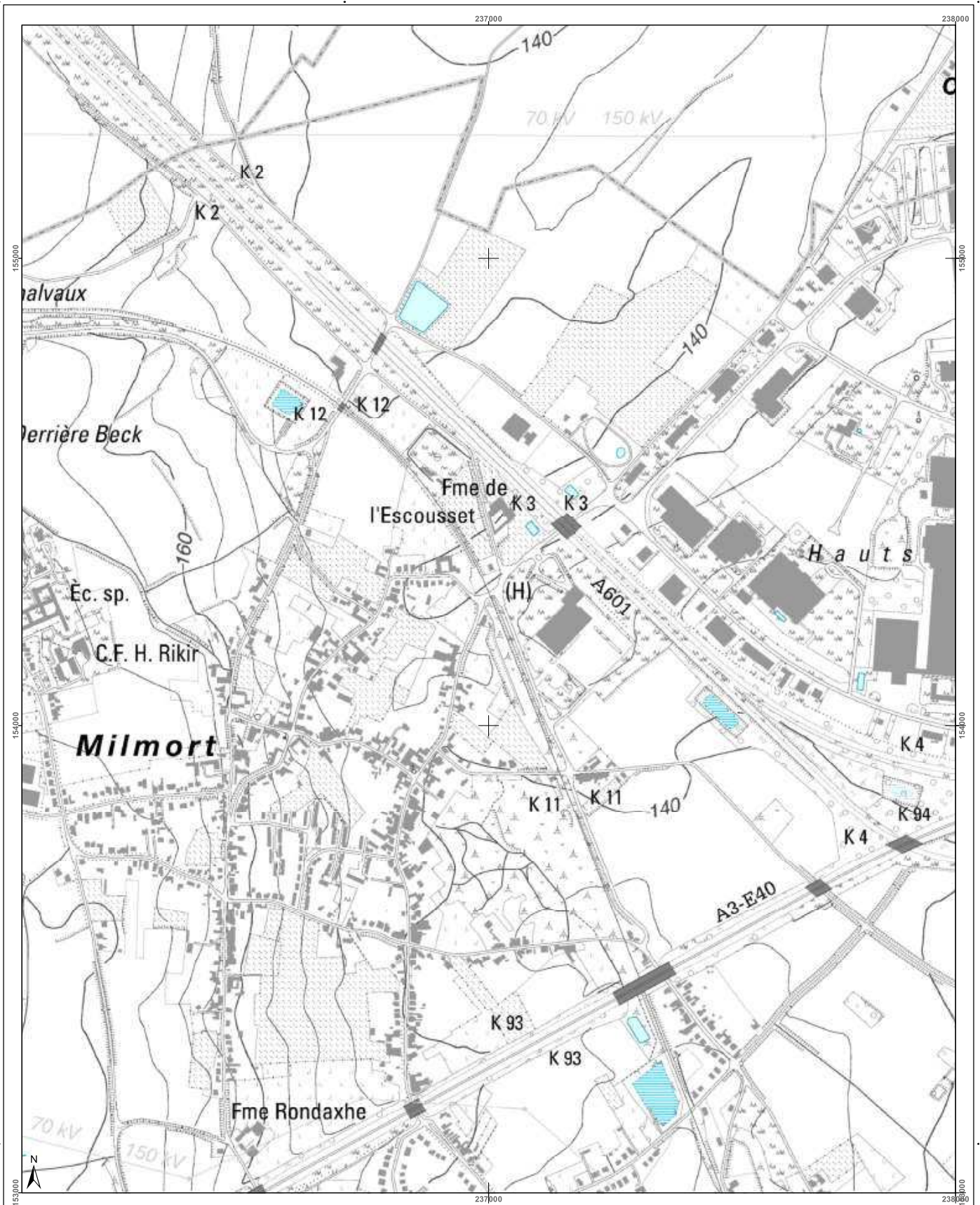
http://www.emis.vito.be



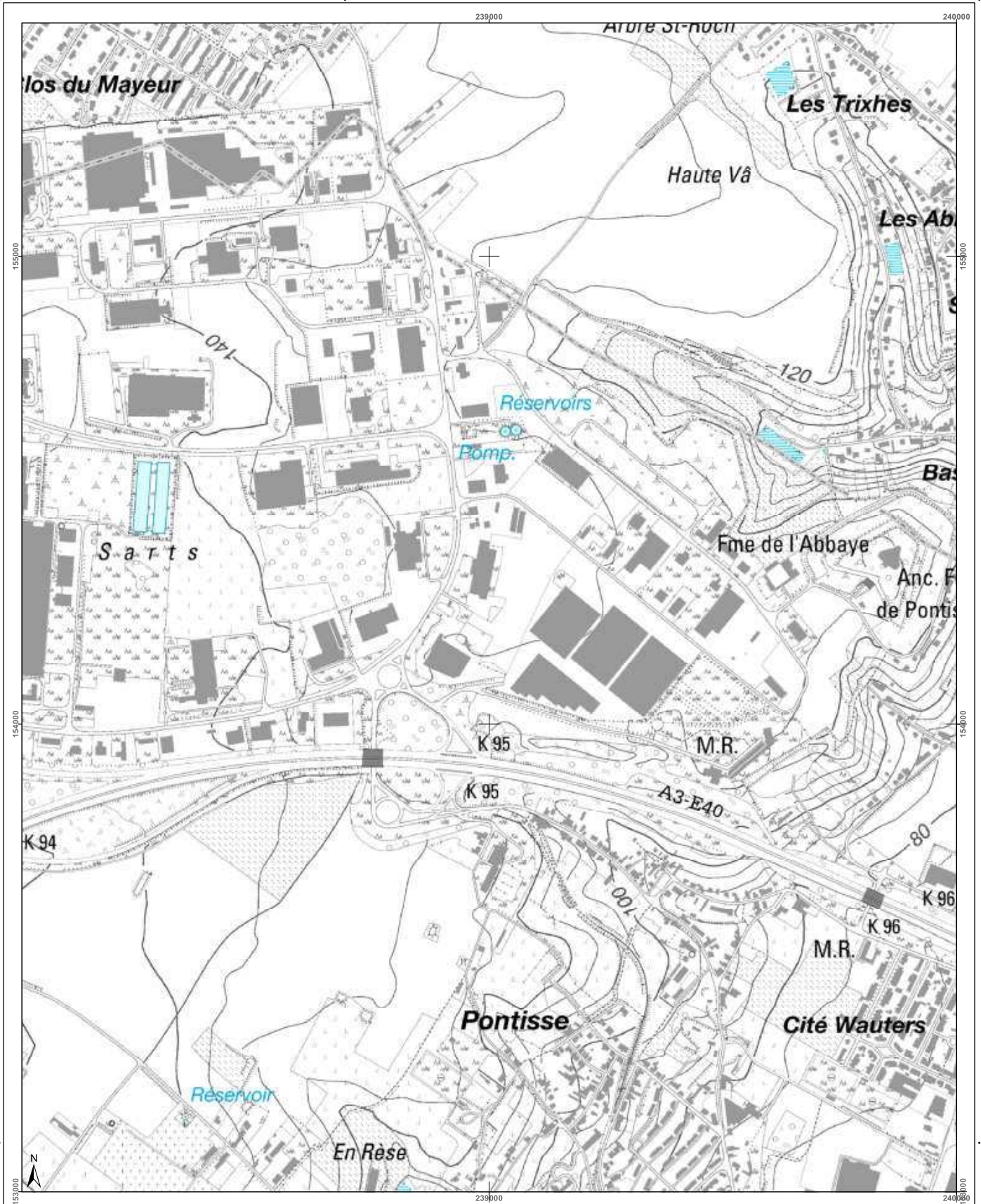
<h3>Cartographie de l'aléa d'inondation</h3> <p>Vu pour être annexé à l'arrêté du Gouvernement wallon adoptant les cartographies des zones soumises à l'aléa d'inondation</p> <p>Pour le Gouvernement wallon, Le Ministre-Président de la Région wallonne,</p> <p>Ets DI RUPO</p> <p>Editeur de 18 février 2021, version approuvée suite à l'enquête publique</p> <p>Cartographie dressée par le Service public de Wallonie - SPW ASNE - Direction des Cours d'Eau (non navigables) Cartographie réalisée sous la responsabilité du Groupe Transversal Inondations (GTI)</p> <p>Par délégation pour délivrance de copie conforme,</p> <p>http://geoportail.wallonie.be Contact : g.inondations@spw.wallonie.be</p> <p>Echelle : 1 / 10.000</p>			<h4>Légende</h4> <p>Valeur de l'aléa d'inondation par débordement (zone)</p> <p>Faible (jaune) Moyen (orange) Elevé (rouge)</p> <p>Valeur de l'aléa d'inondation par ruissellement (axe)</p> <p>Faible (jaune) Moyen (orange) Elevé (rouge)</p> <p>Zone d'immersion temporaire ou bassin d'orage</p> <p>Cours d'eau Plan d'eau</p> <p>© Institut géographique national - IGN - 1110.000 - 2020 Système de projection : Lambert belge 1972</p> <p>En collaboration avec :</p>	<h4>Planches IGN et communes</h4> <table border="1"> <tr> <td>42/1n-c</td> <td>42/1n-d</td> <td>42/2n-a</td> <td>42/1n-b</td> <td>42/2n-c</td> </tr> <tr> <td colspan="5" style="text-align: center;">Oupeye</td> </tr> <tr> <td>42/1n-g</td> <td>42/1n-h</td> <td>42/2n-e</td> <td>42/2n-f</td> <td>42/2n-g</td> </tr> <tr> <td colspan="5" style="text-align: center;">Juprelle</td> </tr> <tr> <td colspan="5" style="text-align: center;">Herstal</td> </tr> <tr> <td>42/1s-c</td> <td>42/1s-d</td> <td>42/2s-a</td> <td>42/2s-b</td> <td>42/2s-c</td> </tr> <tr> <td colspan="5" style="text-align: center;">Ans Liège</td> </tr> </table>	42/1n-c	42/1n-d	42/2n-a	42/1n-b	42/2n-c	Oupeye					42/1n-g	42/1n-h	42/2n-e	42/2n-f	42/2n-g	Juprelle					Herstal					42/1s-c	42/1s-d	42/2s-a	42/2s-b	42/2s-c	Ans Liège					<h4>Districts et sous-bassins hydrographiques</h4> <p>Sous-bassins hydrographiques</p> <p>Limites communales</p>
42/1n-c	42/1n-d	42/2n-a	42/1n-b	42/2n-c																																				
Oupeye																																								
42/1n-g	42/1n-h	42/2n-e	42/2n-f	42/2n-g																																				
Juprelle																																								
Herstal																																								
42/1s-c	42/1s-d	42/2s-a	42/2s-b	42/2s-c																																				
Ans Liège																																								

Belgisch Staatsblad d.d. 24-03-2021

http://www.emis.vito.be



<h3>Cartographie de l'aléa d'inondation</h3> <p>Vu pour être annexé à l'arrêté du Gouvernement wallon adoptant les cartographies des zones soumises à l'aléa d'inondation</p> <p>Par le Gouvernement wallon, Le Ministre-Président de la Région wallonne,</p> <p>Ets DI RUPO</p> <p>Edité le 12 février 2021, version approuvée suite à l'enquête publique</p> <p>Cartographie dressée par le Service public de Wallonie - SPW ASNE - Direction des Cours d'Eau non navigables Cartographie réalisée sous la responsabilité du Groupe Transversal Inondations (GTI)</p> <p>Par délégation pour délivrance de copie conforme.</p> <p>© Institut géographique national - IGN - 1110 000 - 2020 Système de projection: Lambert belge 1972</p> <p>En collaboration avec: </p> <p>Échelle : 1 / 10.000</p> <p>Planche IGN : 42/2n-1</p>			<h4>Légende</h4> <p>Valeur de l'aléa d'inondation par débordement (zone)</p> <p>Faible (jaune) Moyen (orange) Élevé (rouge)</p> <p>Valeur de l'aléa d'inondation par ruissellement (axe)</p> <p>Faible (jaune) Moyen (orange) Élevé (rouge)</p> <p> Zone d'immersion temporaire ou bassin d'orage</p> <p> Cours d'eau Plan d'eau</p>	<h4>Planches IGN et communes</h4> <p>Juprelle Oupeye</p> <p>Horstal</p> <p>Liège</p>	<h4>Districts et sous-bassins hydrographiques</h4> <p>ESCAUT MEUSE SEINE RHIN</p> <p>Sous-bassins hydrographiques Limites communales</p>
--	--	--	--	---	--

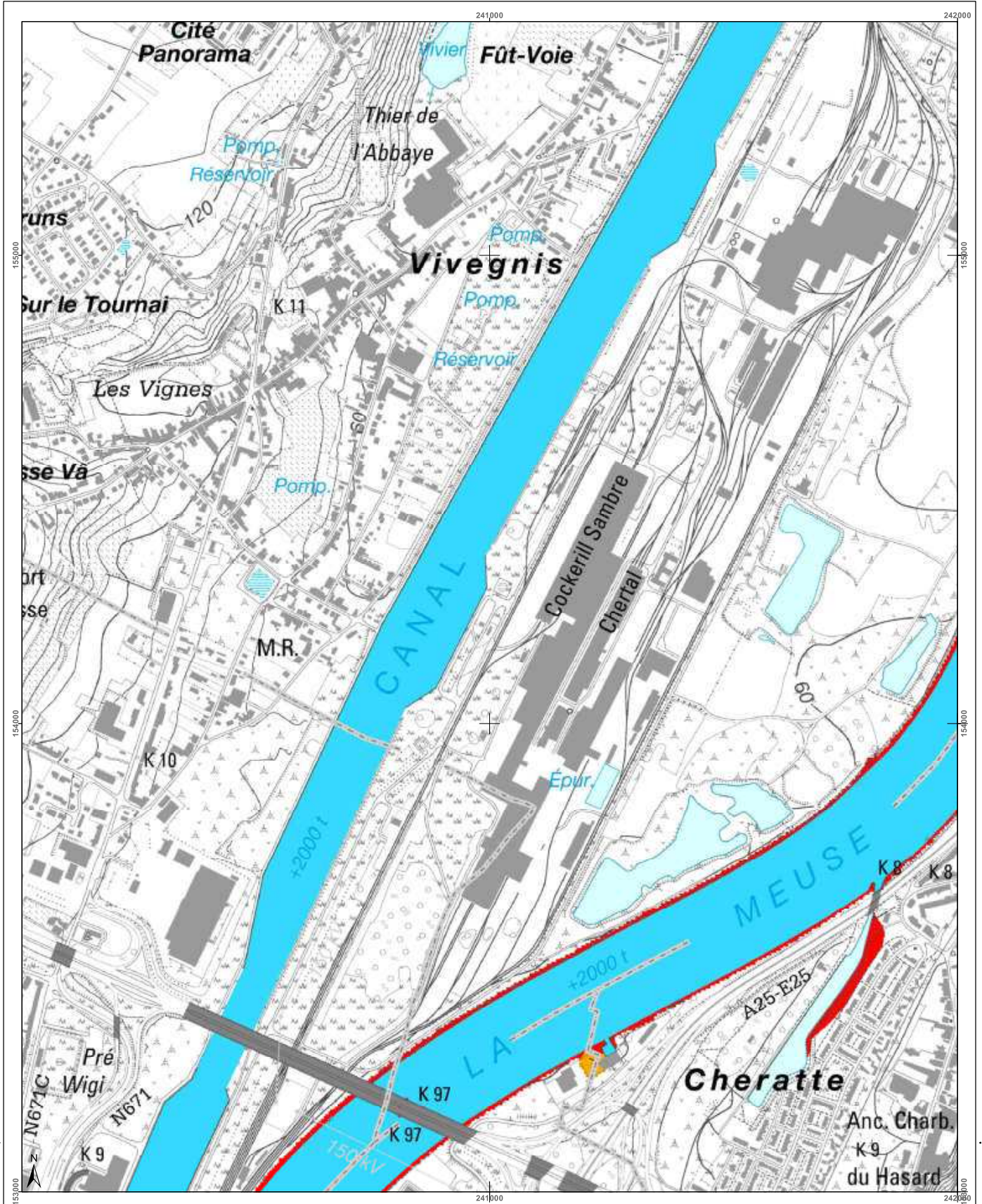


Belgisch Staatsblad d.d. 24-03-2021

http://www.emis.vito.be



<h3>Cartographie de l'aléa d'inondation</h3> <p>Vu pour être annexé à l'arrêté du Gouvernement wallon adoptant les cartographies des zones soumises à l'aléa d'inondation</p> <p>Pour le Gouvernement wallon, Le Ministre Président de la Région wallonne,</p> <p>Ets DI RUPO</p> <p>Editeur de 18 février 2021, version approuvée suite à l'enquête publique</p> <p>Cartographie dressée par le Service public de Wallonie - SPW ASNE - Direction des Cours d'Eau non navigables Cartographie réalisée sous la responsabilité du Groupe Transversal Inondations (GTI)</p> <p>Par délégation pour l'exécution de la copie conforme.</p> <p>http://geoportail.wallonie.be Contact : g.inondations@spw.wallonie.be</p> <p>Echelle : 1 / 10.000</p>	<h4>Légende</h4> <p>Valeur de l'aléa d'inondation par débordement (zone)</p> <p>Faible (jaune) Moyen (orange) Elevé (rouge)</p> <p>Valeur de l'aléa d'inondation par ruissellement (axe)</p> <p>Faible (jaune) Moyen (orange) Elevé (rouge)</p> <p>Zone d'immersion temporaire ou bassin d'orage (bleu hachuré)</p> <p>Cours d'eau (bleu) Plan d'eau (bleu clair)</p> <p>Font en open - IGN Top100 © Institut géographique national - IGN - 1/10.000 - 2020 Système de projection : Lambert belge 1972</p> <p>En collaboration avec :</p>	<h4>Planches IGN et communes</h4> <p>Juprelle Oupeye Herstal</p>	<h4>Districts et sous-bassins hydrographiques</h4> <p>Sous-bassins hydrographiques Limites communes</p>
--	--	--	---



Belgisch Staatsblad d.d. 24-03-2021

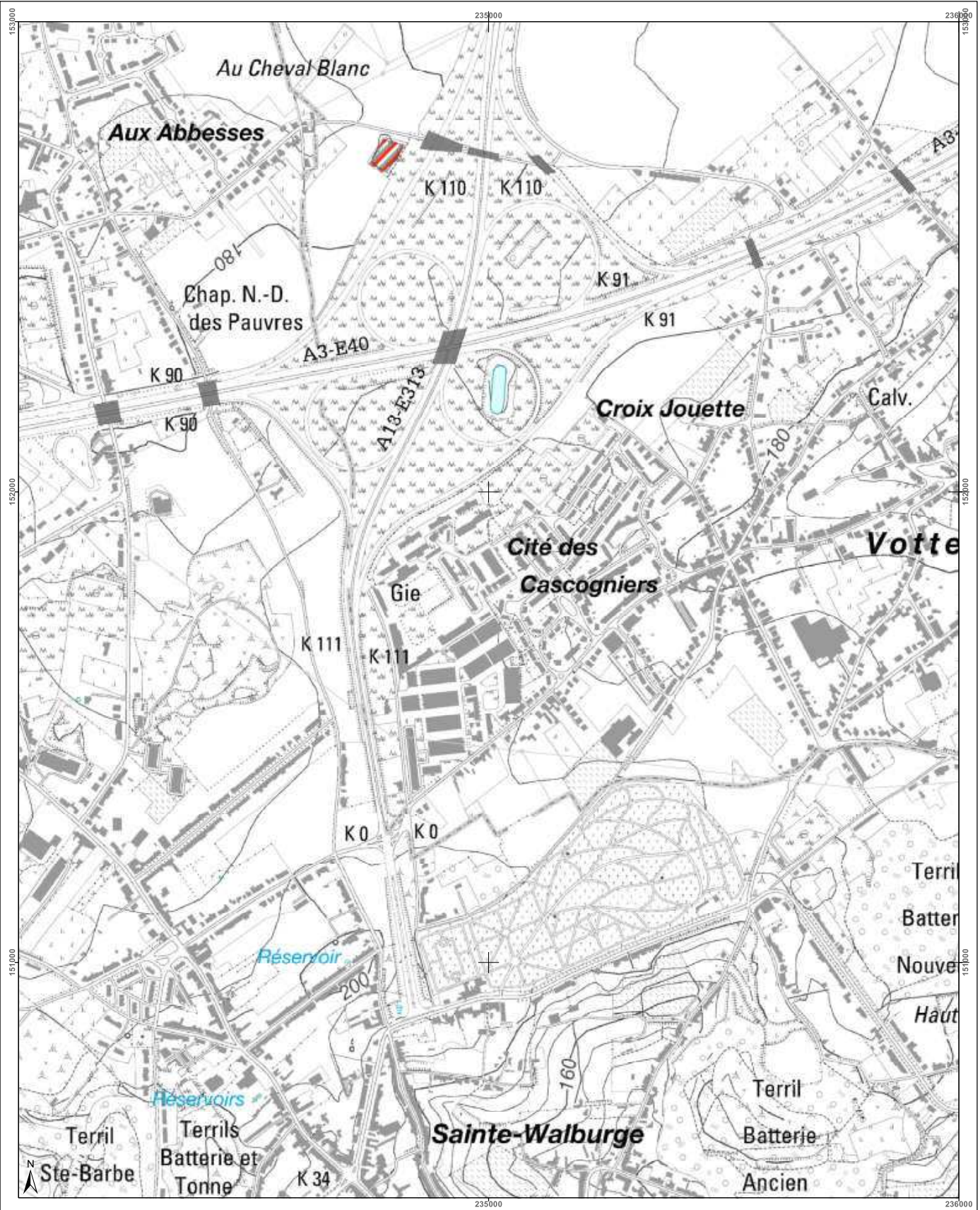
http://www.emis.vito.be



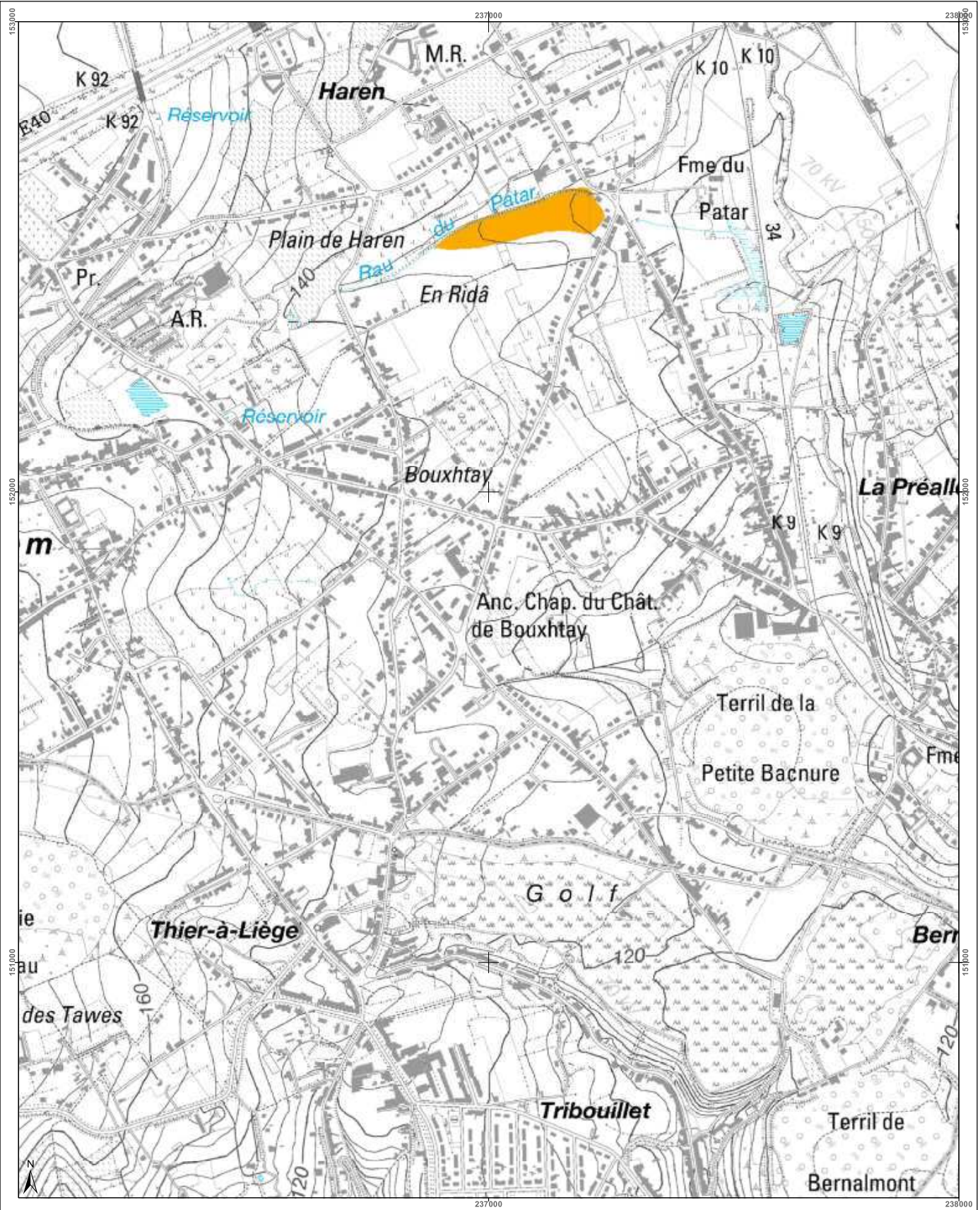
<h3>Cartographie de l'aléa d'inondation</h3> <p>Vu pour être annexé à l'arrêté du Gouvernement wallon adoptant les cartographies des zones soumises à l'aléa d'inondation</p> <p>Pour le Gouvernement wallon, Le Ministre-Président de la Région wallonne,</p> <p>Els DI RUPO</p> <p>Editer de 18 février 2021, version approuvée suite à l'enquête publique</p> <p>Cartographie dressée par le Service public de Wallonie - SPW ASNE - Direction des Cours d'Eau non navigables Cartographie réalisée sous la responsabilité du Groupe Transversal Inondations (GTI)</p> <p>Par délégation pour délivrance de copie conforme,</p> <p>http://geoportail.wallonie.be http://inondations@spw.wallonie.be</p> <p>Contact : inondations@spw.wallonie.be</p> <p>Echelle : 1 / 10.000</p> <p>Planche IGN : 42/2n-h</p>	<h4>Légende</h4> <p>Valeur de l'aléa d'inondation par débordement (zone)</p> <p>Faible (jaune) Moyen (orange) Elevé (rouge)</p> <p>Valeur de l'aléa d'inondation par ruissellement (axe)</p> <p>Faible (jaune) Moyen (orange) Elevé (rouge)</p> <p>Zone d'immersion temporaire ou bassin d'orage (bleu hachuré)</p> <p>Cours d'eau (bleu foncé) Plan d'eau (bleu clair)</p> <p>Font: espas - IGN Top100 © Institut géographique national - IGN - 110.000 - 2020 Système de projection: Lambert belge 1012</p> <p>En collaboration avec: </p>	<h4>Planches IGN et communes</h4> <p>Oupeye Visé Biégnay</p> <p>Herstal</p>	<h4>Districts et sous-bassins hydrographiques</h4> <p>ESCAUT MEUSE SEINE RHIN</p> <p>Sous-bassins hydrographiques Limites communales</p>
---	---	---	--

Belgisch Staatsblad d.d. 24-03-2021

http://www.emis.vito.be



<h3>Cartographie de l'aléa d'inondation</h3> <p>Vu pour être annexé à l'arrêté du Gouvernement wallon adoptant les cartographies des zones soumises à l'aléa d'inondation</p> <p>Pour le Gouvernement wallon, Le Ministre-Président de la Région wallonne,</p> <p>Ets DI RUPO</p> <p>Edité le 18 février 2021, version approuvée suite à enquête publique</p> <p>Cartographie dressée par le Service public de Wallonie - SPW ASNE - Direction des Cours d'Eau et des Territoires Cartographie réalisée sous la responsabilité du Groupe Travaux Inondations (GTI)</p> <p>Par délégation pour délivrance de copie conforme,</p> <p>http://geoportail.wallonie.be Contact : gti.inondations@spw.wallonie.be</p> <p>Echelle : 1 / 10.000</p> <p>Planche IGN : 42/2s-a</p>	<h4>Légende</h4> <p>Valeur de l'aléa d'inondation par débordement (zone)</p> <p>Faible (jaune) Moyen (orange) Elevé (rouge)</p> <p>Valeur de l'aléa d'inondation par ruissellement (axe)</p> <p>Faible (jaune) Moyen (orange) Elevé (rouge)</p> <p>Zone d'immersion temporaire ou bassin d'orage (bleu hachuré)</p> <p>Cours d'eau (bleu foncé) Plan d'eau (bleu clair)</p> <p>Font en ligne : IGN Top100 © Institut géographique national - IGN - 110 000 - 2020 Système de projection : Lambert belge 1012</p> <p>En collaboration avec :</p>	<h4>Planches IGN et communes</h4>	<h4>Districts et sous-bassins hydrographiques</h4> <p>Sous-bassins hydrographiques Limites communes</p>
---	---	-----------------------------------	---



Belgisch Staatsblad d.d. 24-03-2021

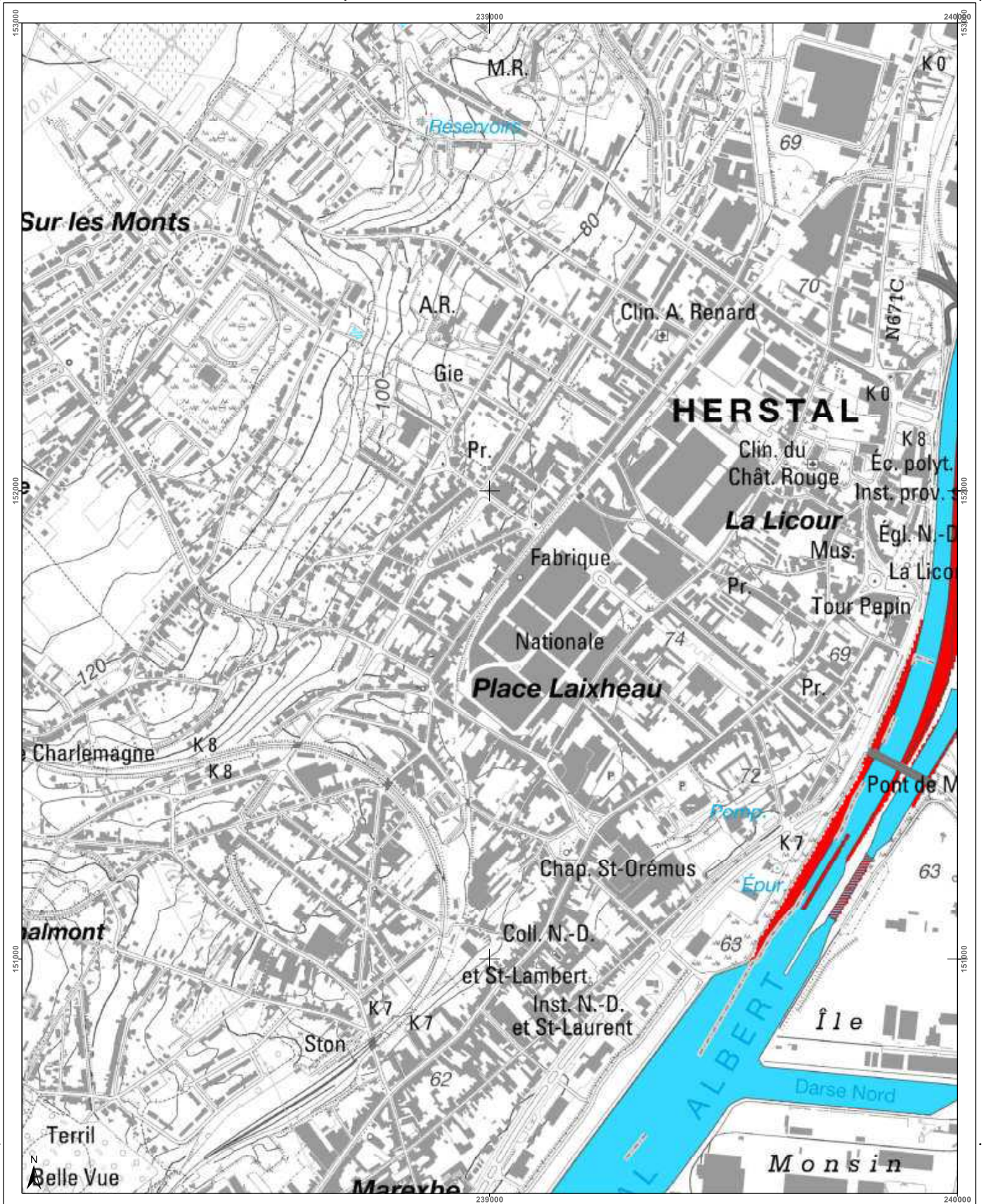
http://www.emis.vito.be



Cartographie de l'aléa d'inondation		Légende	Planches IGN et communes	Districts et sous-bassins hydrographiques
<p>Vu pour être annexé à l'arrêté du Gouvernement wallon adoptant les cartographies des zones soumises à l'aléa d'inondation</p> <p>Pour le Gouvernement wallon, Le Ministre Président de la Wallonie,</p> <p>Ets DI RUPO</p> <p>Edité en 18 février 2021, version approuvée suite à l'enquête publique</p> <p>Cartographie dressée par le Service public de Wallonie SPW ASNE - Direction des Cours d'Eau non navigables Cartographie réalisée sous la responsabilité du Groupe Transversal Inondations (GTI)</p> <p>Par délégation pour délivrance de copie conforme,</p> <p>http://geoportail.wallonie.be Contact : gtondations@spw.wallonie.be</p>		<p>Valeur de l'aléa d'inondation par débordement (zone)</p> <p>Faible (jaune) Moyen (orange) Elevé (rouge)</p> <p>Valeur de l'aléa d'inondation par ruissellement (axe)</p> <p>Faible (jaune) Moyen (orange) Elevé (rouge)</p> <p>Zone d'immersion temporaire ou bassin d'orage</p> <p>Cours d'eau Plan d'eau</p> <p>Font: cadastre - IGN 10x10m © Institut géographique national - IGN - 1102.000 - 2020 Système de projection: Lambert belge 1012</p> <p>En collaboration avec: </p>	<p>42/1n-h 42/2n-e 42/2n-f 42/2n-g 42/2n-h</p> <p>42/1s-d 42/2s-a 42/2s-b 42/2s-c 42/2s-d</p> <p>42/1s-h 42/2s-e 42/2s-f 42/2s-g 42/2s-h</p> <p>Oupeye Horstal Liège</p>	<p>ESCAUT MEUSE SEINE RHIN</p> <p>Districts et sous-bassins hydrographiques</p> <p>Limites communales</p>
<p>Echelle : 1 / 10.000</p>		<p>Planche IGN : 42/2s-b</p>		

Belgisch Staatsblad d.d. 24-03-2021

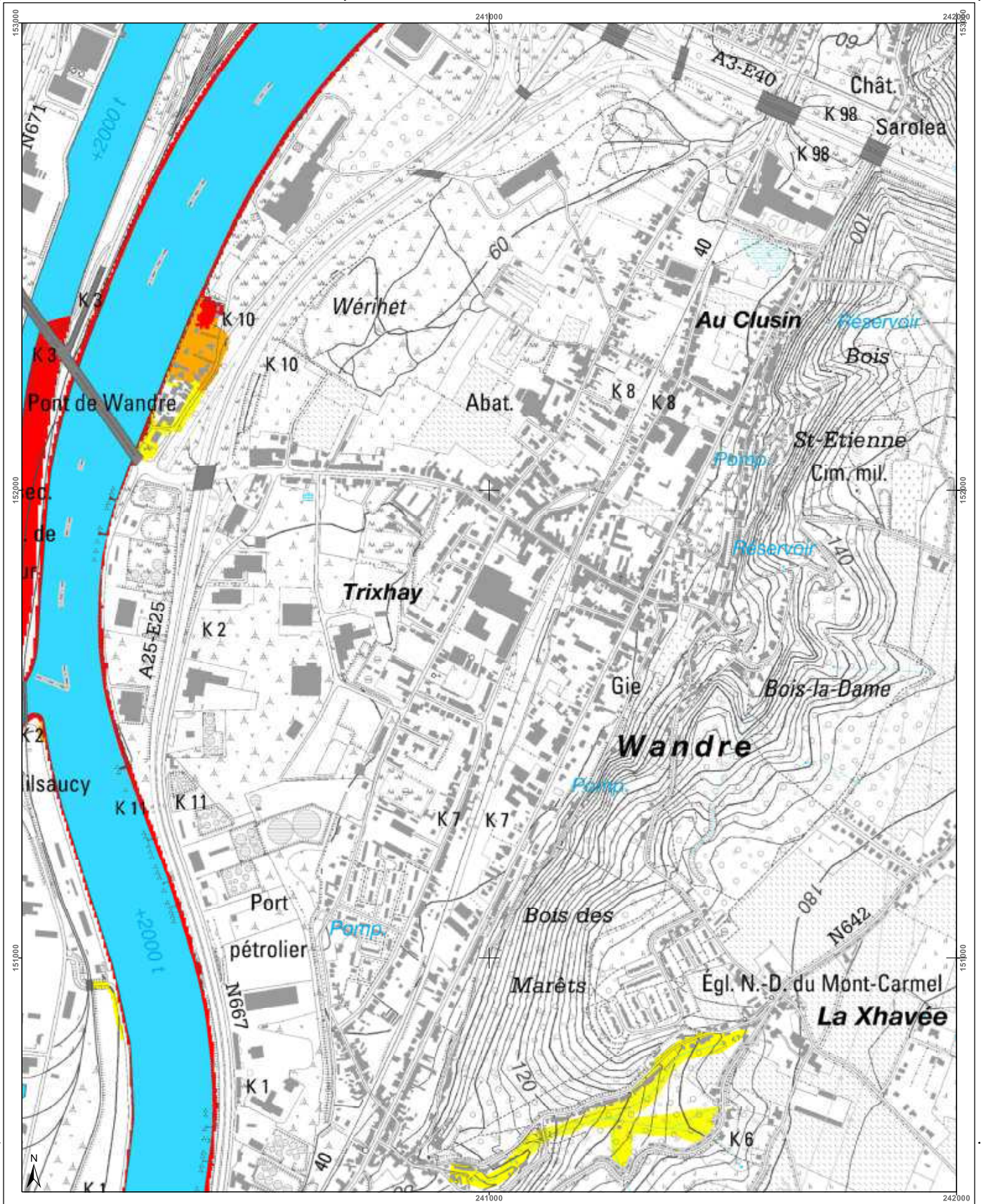
http://www.emis.vito.be



Cartographie de l'aléa d'inondation		Légende	Planches IGN et communes	Districts et sous-bassins hydrographiques
<p>Vu pour être annexé à l'arrêté du Gouvernement wallon adoptant les cartographies des zones soumises à l'aléa d'inondation</p> <p>Pour le Gouvernement wallon, Le Ministre Président de la Région wallonne,</p> <p>Ets DI RUPO</p> <p>Editer de 18 février 2021, version approuvée suite à l'enquête publique</p> <p>Cartographie dressée par le Service public de Wallonie - SPW ASNE - Direction des Cours d'Eau et des Irrigations Cartographie actualisée sous la responsabilité du Groupe Transversal Inondations (GTI)</p> <p>Par délégation pour délivrance de copie conforme,</p> <p>http://geoportail.wallonie.be Contact : g.inondations@spw.wallonie.be</p>		<p>Valeur de l'aléa d'inondation par débordement (zone)</p> <p>Faible (jaune) Moyen (orange) Elevé (rouge)</p> <p>Valeur de l'aléa d'inondation par ruissellement (axe)</p> <p>Faible (jaune) Moyen (orange) Elevé (rouge)</p> <p>Zone d'immersion temporaire ou bassin d'orage (bleu hachuré)</p> <p>Cours d'eau (bleu) Plan d'eau (bleu clair)</p> <p>Font: mapbox - IGN Top100 © Institut géographique national - IGN - 1110 000 - 2020 Système de projection: Lambert belge 1012</p> <p>En collaboration avec: </p>		
<p>Echelle : 1 / 10.000</p>		<p>Planche IGN : 42/2s-c</p>		

Belgisch Staatsblad d.d. 24-03-2021

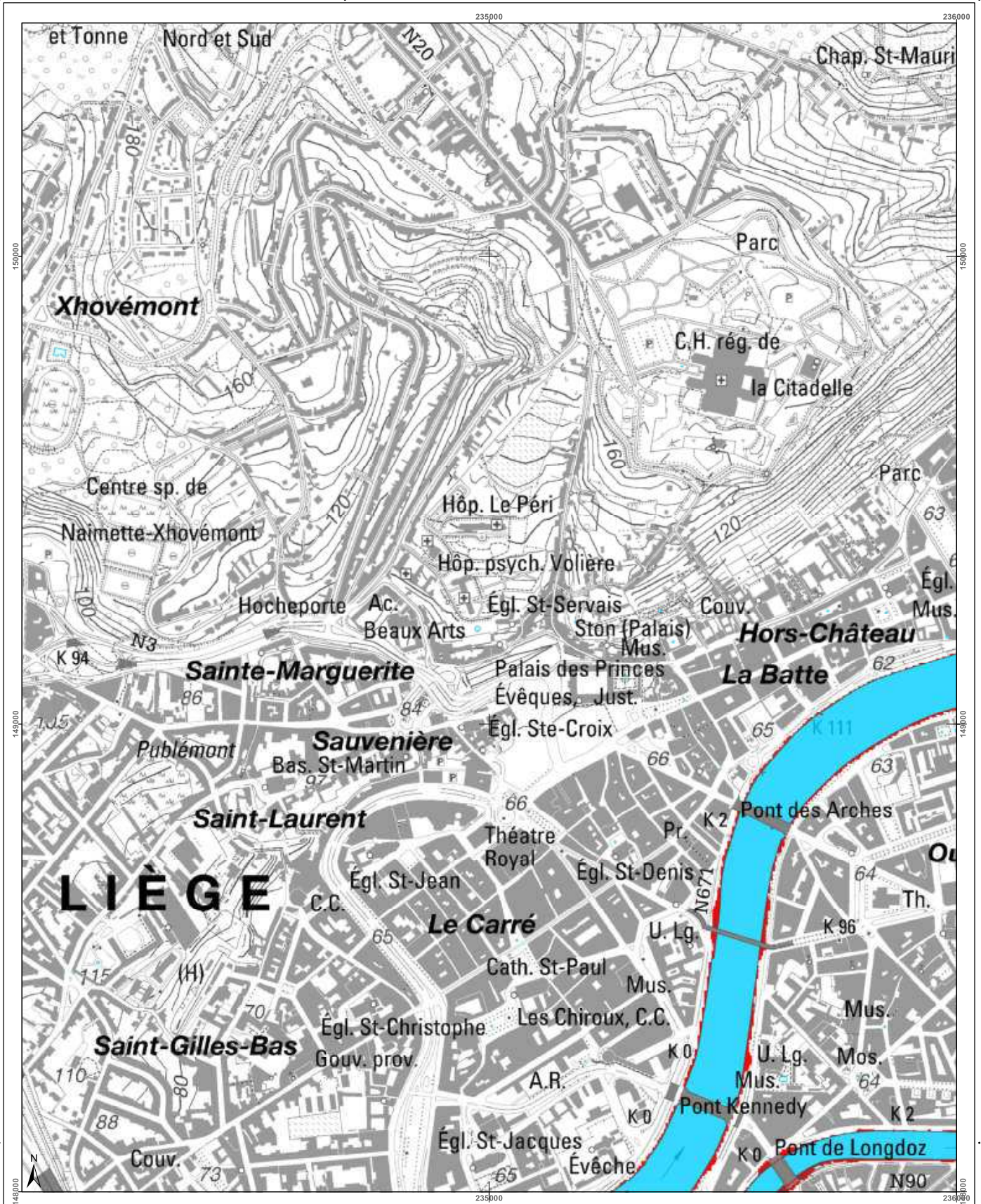
http://www.emis.vito.be




<h3>Cartographie de l'aléa d'inondation</h3> <p>Vu pour être annexé à l'arrêté du Gouvernement wallon adoptant les cartographies des zones soumises à l'aléa d'inondation</p> <p>Pour le Gouvernement wallon, Le Ministre Président de la Région wallonne,</p> <p>Ets DI RUPO</p> <p>Editeur de 18 février 2021, version approuvée suite à l'enquête publique</p> <p>Cartographie dressée par le Service public de Wallonie - SPW ASNE - Direction des Cours d'Eau non navigables Cartographie réalisée sous la responsabilité du Groupe Travaux et Inondations (GTI)</p> <p>Par délégation pour délivrance de copie conforme,</p> <p>Service public de Wallonie - SPW</p> <p>http://geoportail.wallonie.be http://inondations@spw.wallonie.be</p> <p>Échelle : 1 / 10.000</p> <p>Planche IGN : 42/2s-d</p>	<h3>Légende</h3> <p>Valeur de l'aléa d'inondation par débordement (zone)</p> <p>Faible (jaune) Moyen (orange) Élevé (rouge)</p> <p>Valeur de l'aléa d'inondation par ruissellement (axe)</p> <p>Faible (jaune) Moyen (orange) Élevé (rouge)</p> <p>Zone d'immersion temporaire ou bassin d'orage</p> <p>Cours d'eau Plan d'eau</p> <p>Font: espagn - IGN Top100 © Institut géographique national - IGN - 1/10.000 - 2020 Système de projection: Lambert belge 1972</p> <p>En collaboration avec: UCL</p>	<h3>Planches IGN et communes</h3> <p>Qupeyè</p> <p>Herstal</p> <p>Blégny</p> <p>Liège</p>	<h3>Districts et sous-bassins hydrographiques</h3> <p>ESCAUT MEUSE SEINE RHIN</p> <p>Sous-bassins hydrographiques Limites communales</p>
---	--	---	--

Belgisch Staatsblad d.d. 24-03-2021

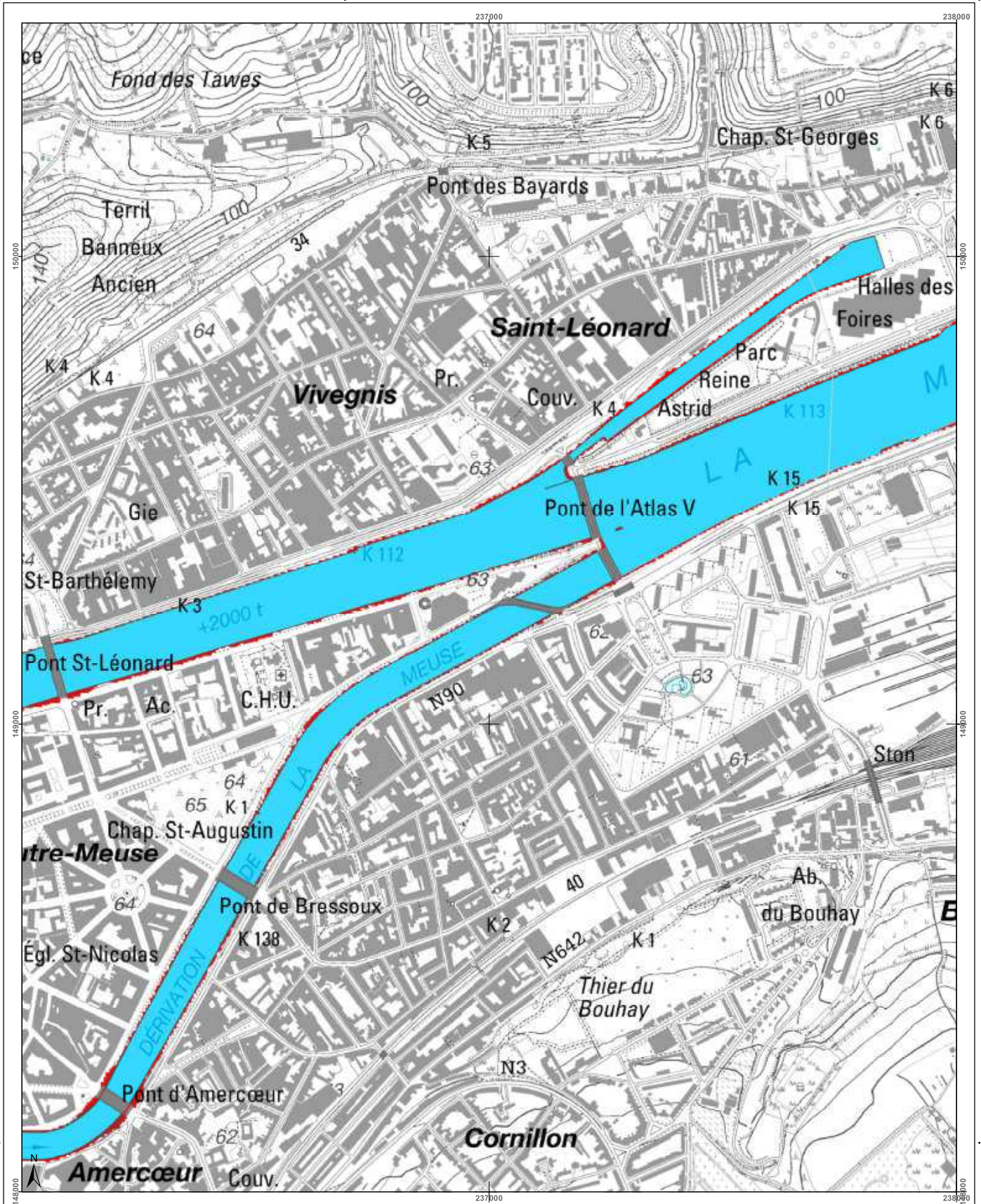
http://www.emis.vito.be



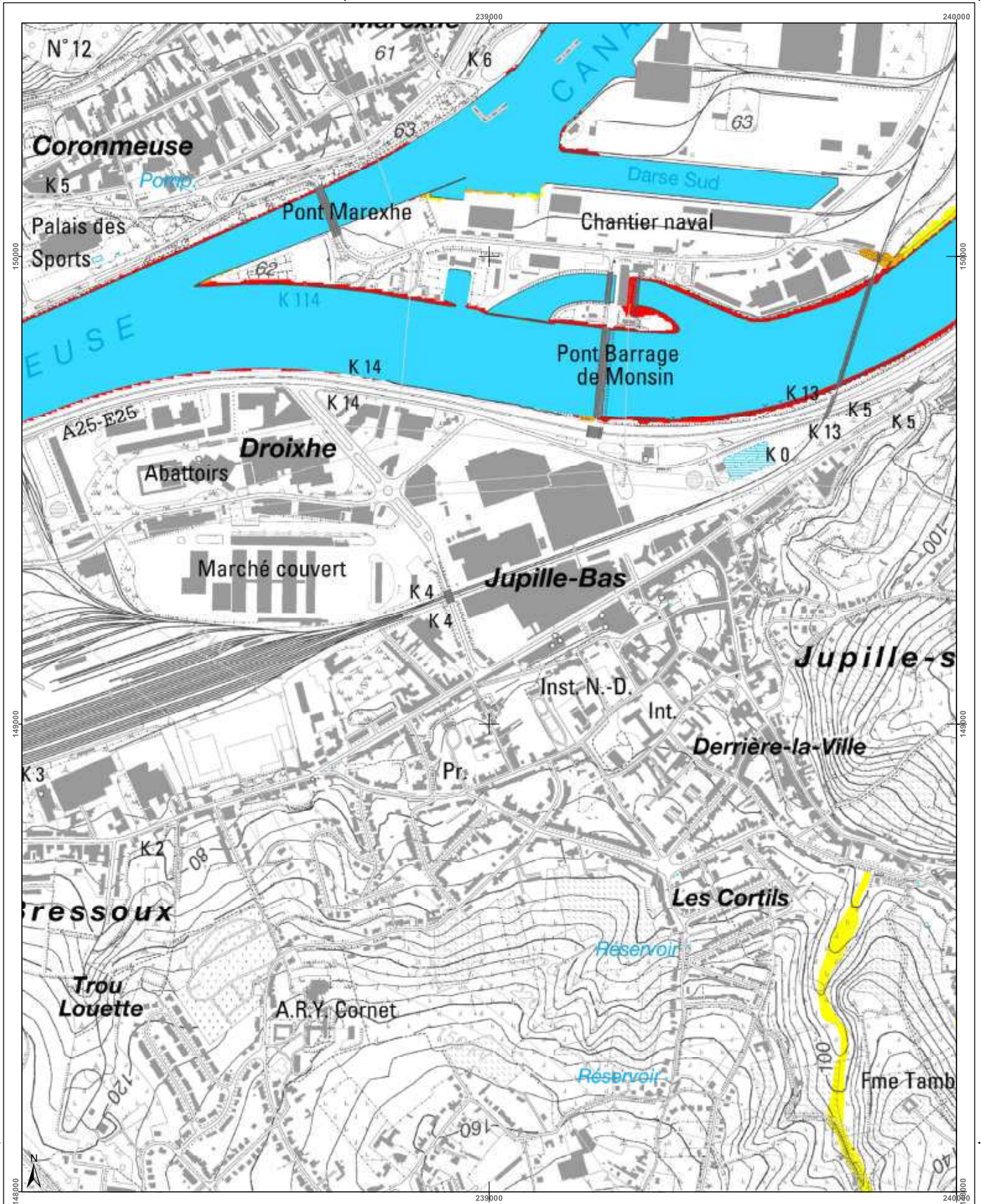
<h3>Cartographie de l'aléa d'inondation</h3> <p>Vu pour être annexé à l'arrêté du Gouvernement wallon adoptant les cartographies des zones soumises à l'aléa d'inondation</p> <p>Pour le Gouvernement wallon, Le Ministre Président de la Région wallonne,</p> <p>Ets DI RUPO</p> <p>Editer de 18 février 2021, version approuvée suite à l'enquête publique</p> <p>Cartographie dressée par le Service public de Wallonie - SPW ASNE - Direction des Cours d'Eau et des Tempêtes Cartographie réalisée sous la responsabilité du Groupe Travaux et Innovations (GTI)</p> <p>Par délégation pour délivrance de copie conforme.</p> <p>http://geoportail.wallonie.be Contact : gti@ondations@spw.wallonie.be</p> <p>Echelle : 1 / 10.000</p>			<h4>Légende</h4> <p> Faible Moyen Elevé </p> <p> Valeur de l'aléa d'inondation par ruissellement (axe) Elevé </p> <p> Zone d'immersion temporaire ou bassin d'orage Cours d'eau Plan d'eau </p> <p> Fond de plan : IGN Top 100 © Institut géographique national - IGN - 110 000 - 2020 Système de projection : Lambert belge 1972 </p> <p>En collaboration avec :</p> 	<h4>Planches IGN et communes</h4>	<h4>Districts et sous-bassins hydrographiques</h4>
---	--	--	--	-----------------------------------	--

Belgisch Staatsblad d.d. 24-03-2021

http://www.emis.vito.be



<h3>Cartographie de l'aléa d'inondation</h3> <p>Vu pour être annexé à l'arrêté du Gouvernement wallon adoptant les cartographies des zones soumises à l'aléa d'inondation</p> <p>Pour le Gouvernement wallon, Le Ministre-Président de la Région wallonne,</p> <p>Etsi DI RIPO</p> <p>Edité le 18 février 2021, version approuvée suite à enquête publique</p> <p>Cartographie dressée par le Service public de Wallonie - SPW ASNE - Direction des Cours d'Eau non navigables Cartographie réalisée sous la responsabilité du Groupe Transversal Inondations (GTI)</p> <p>Par délégation pour l'exécution de copie conforme.</p> <p>Point de repère : IGN Top100 © Institut géographique national - IGN - 1110.000 - 2020 Système de projection : Lambert belge 1972</p> <p>En collaboration avec :</p>			<h4>Légende</h4> <p>Valeur de l'aléa d'inondation par débordement (zone)</p> <p>Faible (jaune) Moyen (orange) Elevé (rouge)</p> <p>Valeur de l'aléa d'inondation par ruissellement (axe)</p> <p>Faible (jaune) Moyen (orange) Elevé (rouge)</p> <p>Zone d'immersion temporaire ou bassin d'orage (bleu clair)</p> <p>Cours d'eau (bleu foncé) Plan d'eau (bleu clair)</p>	<h4>Planches IGN et communes</h4>	<h4>Districts et sous-bassins hydrographiques</h4>
<p>Echelle : 1 / 10.000</p> <p>Planche IGN : 42/2s-f</p>					



Belgisch Staatsblad d.d. 24-03-2021

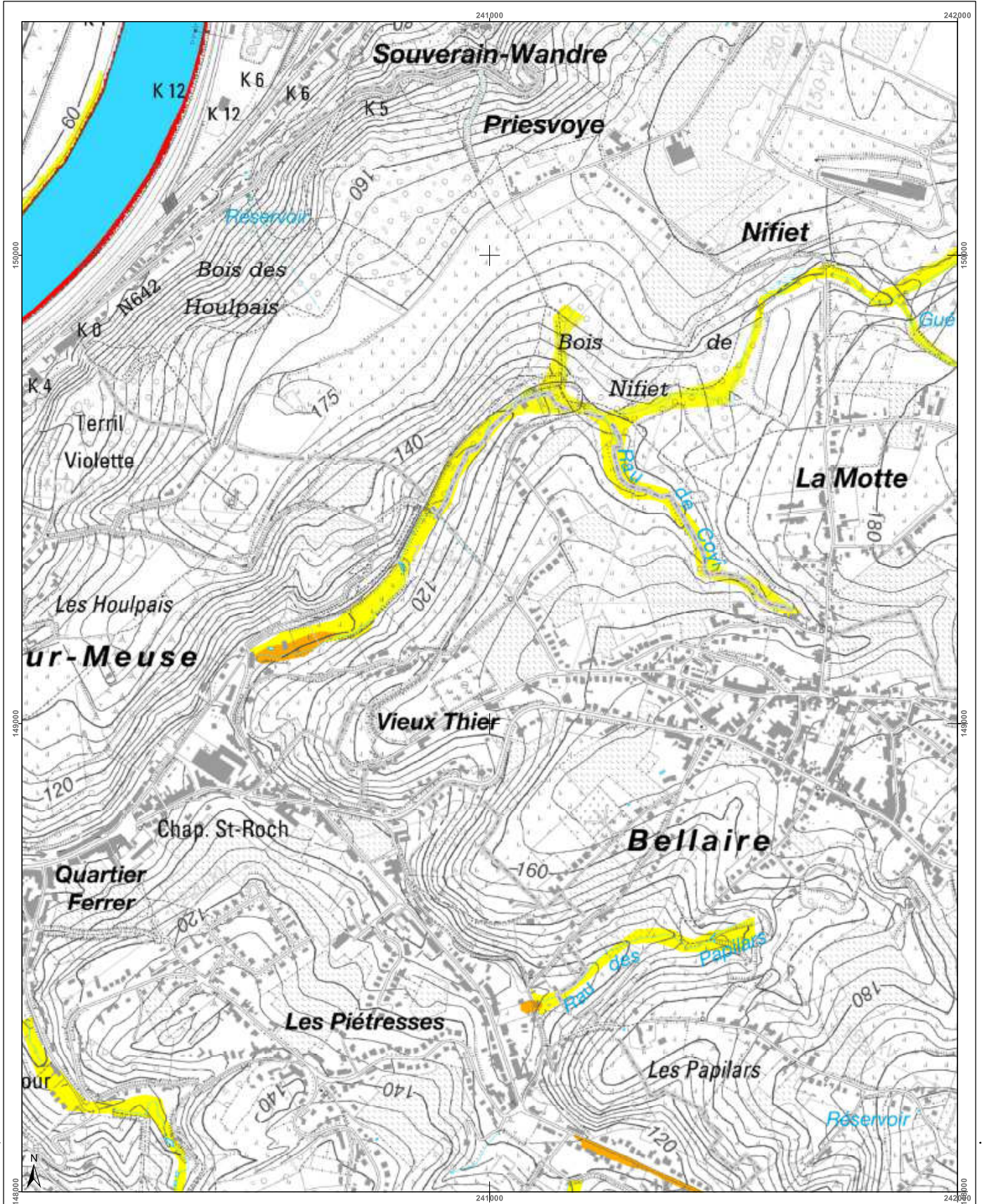
http://www.emis.vito.be



<h3>Cartographie de l'aléa d'inondation</h3> <p>Vu pour être annexé à l'arrêté du Gouvernement wallon adoptant les cartographies des zones soumises à l'aléa d'inondation</p> <p>Par le Gouvernement wallon, Le Ministre Président de la Région wallonne,</p> <p>Etsi di RUPD</p> <p>Editer de 18 février 2021, version approuvée suite à l'enquête publique</p> <p>Cartographie dressée par le Service public de Wallonie SPW ASNE - Direction des Cours d'Eau non navigables Cartographie réalisée sous la responsabilité du Groupe Traversiers Inondations (GTI)</p> <p>Par délégation pour délivrance de copie conforme.</p> <p>Point de repère : IGN Top100 © Institut géographique national - IGN - 110 000 - 2020 Système de projection : Lambert belge 1012</p> <p>En collaboration avec:</p>		
<p>Valeur de l'aléa d'inondation par débordement (zone)</p> <p>Faible (jaune) Moyen (orange) Élevé (rouge)</p> <p>Valeur de l'aléa d'inondation par ruissellement (axe)</p> <p>Faible (jaune) Moyen (orange) Élevé (rouge)</p> <p>Zone d'immersion temporaire ou bassin d'orage</p> <p>Cours d'eau Plan d'eau</p> <p>Echelle : 1 / 10.000</p>	<p>Planches IGN et communes</p>	<p>Districts et sous-bassins hydrographiques</p>

Belgisch Staatsblad d.d. 24-03-2021

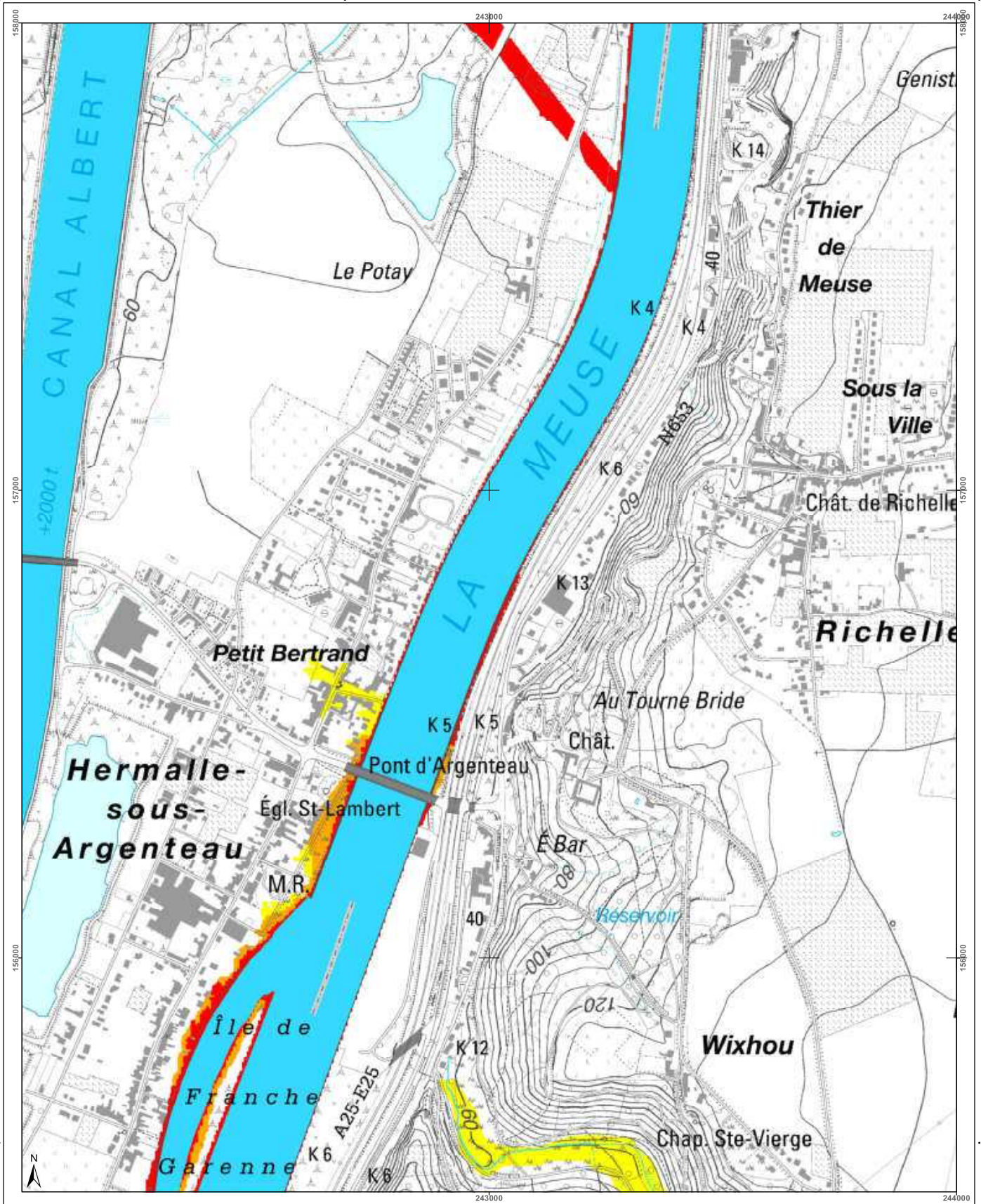
http://www.emis.vito.be



<h3>Cartographie de l'aléa d'inondation</h3> <p>Vu pour être annexé à l'arrêté du Gouvernement wallon adoptant les cartographies des zones soumises à l'aléa d'inondation</p> <p>Pour le Gouvernement wallon, Le Ministre Président de la Région wallonne,</p> <p>Ets DI RUPO</p> <p>Editer de 18 février 2021, version approuvée suite à l'enquête publique</p> <p>Cartographie dressée par le Service public de Wallonie - SPW ASNE - Direction des Cours d'Eau et des forêts agricoles Cartographie réalisée sous la responsabilité du Groupe Transversal Inondations (GTI)</p> <p>Par délégation pour le déviance de copie conforme.</p> <p>Point de repère : IGN Top 100 © Institut géographique national - IGN - 110 000 - 2020 Système de projection : Lambert belge 1012</p> <p>En collaboration avec: </p> <p>http://geoportail.wallonie.be Contact : g.inondations@spw.wallonie.be</p> <p>Echelle : 1 / 10.000</p>			<h4>Légende</h4> <p>Valeur de l'aléa d'inondation par débordement (zone)</p> <p>Faible (jaune) Moyen (orange) Elevé (rouge)</p> <p>Valeur de l'aléa d'inondation par ruissellement (axe)</p> <p>Faible (jaune) Moyen (orange) Elevé (rouge)</p> <p> Zone d'immersion temporaire ou bassin d'orage</p> <p> Cours d'eau Plan d'eau</p>	<h4>Planches IGN et communes</h4>	<h4>Districts et sous-bassins hydrographiques</h4>
--	--	--	---	-----------------------------------	--

Belgisch Staatsblad d.d. 24-03-2021

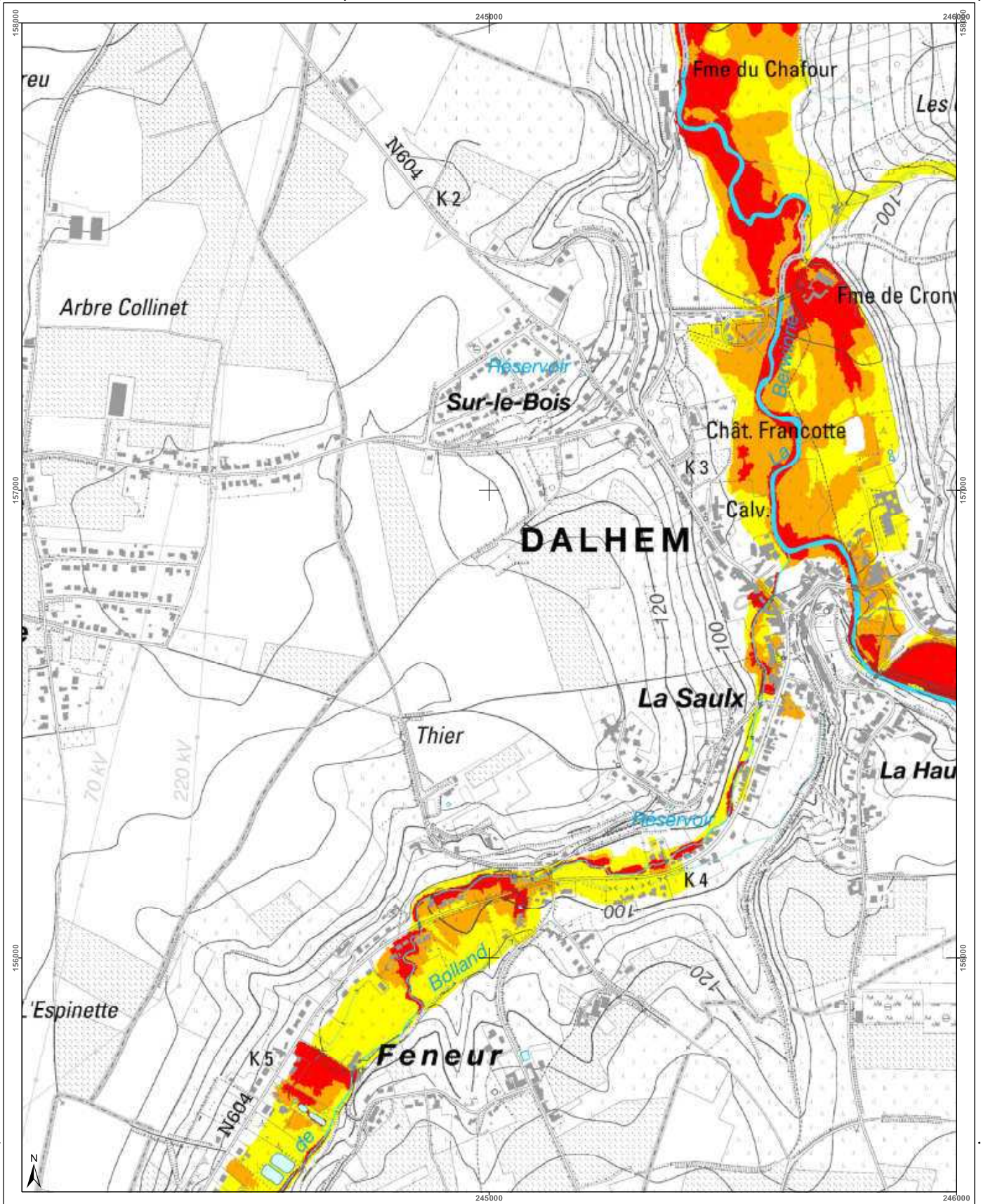
http://www.emis.vito.be



<h3>Cartographie de l'aléa d'inondation</h3> <p>Vu pour être annexé à l'arrêté du Gouvernement wallon adoptant les cartographies des zones soumises à l'aléa d'inondation</p> <p>Pour le Gouvernement wallon, Le Ministre-Président de la Région wallonne,</p> <p>Ets DI RUPO</p> <p>Edité le 12 février 2021, version approuvée suite à l'enquête publique</p> <p>Cartographie dressée par le Service public de Wallonie - SPW ASNE - Direction des Cours d'Eau et des Territoires</p> <p>Cartographie réalisée sous la responsabilité du Groupe Transversal Inondations (GTI)</p> <p>Par délégation pour délivrance de copie conforme,</p> <p>http://geoportail.wallonie.be Contact : gpinondations@spw.wallonie.be</p> <p>Echelle : 1 / 10.000</p> <p>Planche IGN : 42/3n-a</p>	<h3>Légende</h3> <p>Valeur de l'aléa d'inondation par débordement (zone)</p> <p>Faible Moyen Élevé</p> <p>Valeur de l'aléa d'inondation par ruissellement (axe)</p> <p>Faible Moyon Élevé</p> <p>Zone d'immersion temporaire ou bassin d'orage</p> <p>Cours d'eau Plan d'eau</p> <p>Font: espain IGN Top100 © Institut géographique national - IGN - 1/10.000 - 2020 Système de projection: Lambert belge 1972</p> <p>En collaboration avec:</p>	<h3>Planches IGN et communes</h3>	<h3>Districts et sous-bassins hydrographiques</h3> <p>Sous-bassins hydrographiques</p> <p>Limites communales</p>
--	--	-----------------------------------	--

Belgisch Staatsblad d.d. 24-03-2021

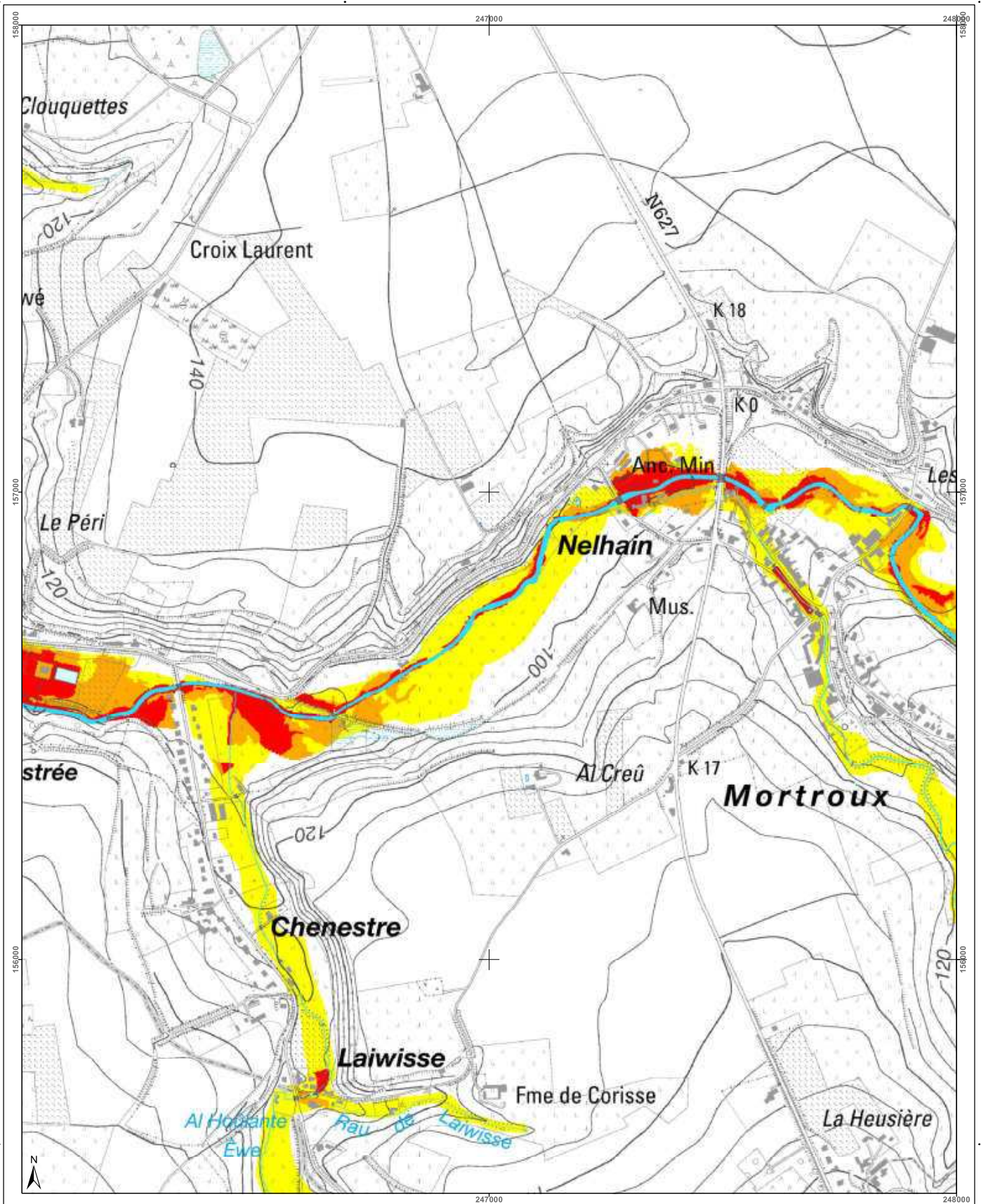
http://www.emis.vito.be



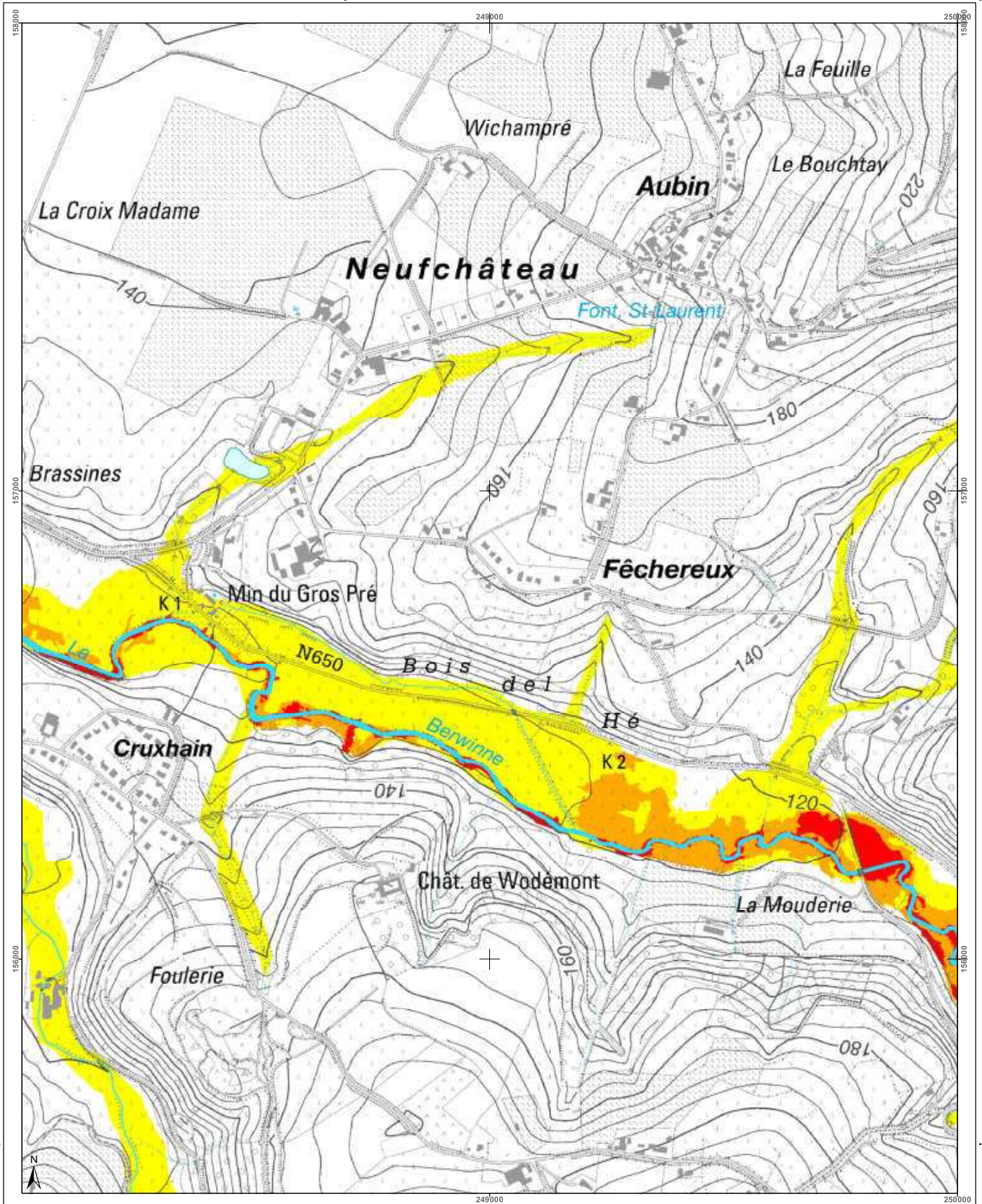
<h3>Cartographie de l'aléa d'inondation</h3> <p>Vu pour être annexé à l'arrêté du Gouvernement wallon adoptant les cartographies des zones soumises à l'aléa d'inondation</p> <p>Pour le Gouvernement wallon, Le Ministre-Président de la Région wallonne,</p> <p>Ets DI RUPO</p> <p>Editer de 18 février 2021, version approuvée suite à l'enquête publique</p> <p>Cartographie dressée par le Service public de Wallonie - SPW ASNE - Direction des Cours d'Eau non navigables Cartographie réalisée sous la responsabilité du Groupe Transversal Inondations (GTI)</p> <p>Par délégation pour délivrance de copie conforme,</p> <p>http://geoportail.wallonie.be Contact : g_inondations@spw.wallonie.be</p> <p>Echelle : 1 / 10.000</p> <p>Planche IGN : 42/3n-b</p>	<h3>Légende</h3> <p>Valeur de l'aléa d'inondation par débordement (zone)</p> <p>Faible (jaune) Moyen (orange) Elevé (rouge)</p> <p>Valeur de l'aléa d'inondation par ruissellement (axe)</p> <p>Faible (jaune) Moyen (orange) Elevé (rouge)</p> <p>Zone d'immersion temporaire ou bassin d'orage</p> <p>Cours d'eau</p> <p>Reservoir</p> <p>Point de repère IGN 10m 1989 © Institut géographique national - IGN - 110 000 - 2020 Système de projection Lambert belge 1972</p> <p>En collaboration avec :</p>	<h3>Planches IGN et communes</h3> <p>34/6s-h 34/7s-e 34/7s-f 34/7s-g 34/7s-h</p> <p>Visé</p> <p>Oupeye Dalhem</p> <p>42/2n-d 42/3n-a 42/3n-b 42/3n-c 42/3n-d</p> <p>42/2n-h 42/3n-e 42/3n-f 42/3n-g 42/3n-h</p> <p>Blégny</p>	<h3>Districts et sous-bassins hydrographiques</h3> <p>Sous-bassin hydrographique</p> <p>Limites communales</p>
--	--	--	--

Belgisch Staatsblad d.d. 24-03-2021

http://www.emis.vito.be



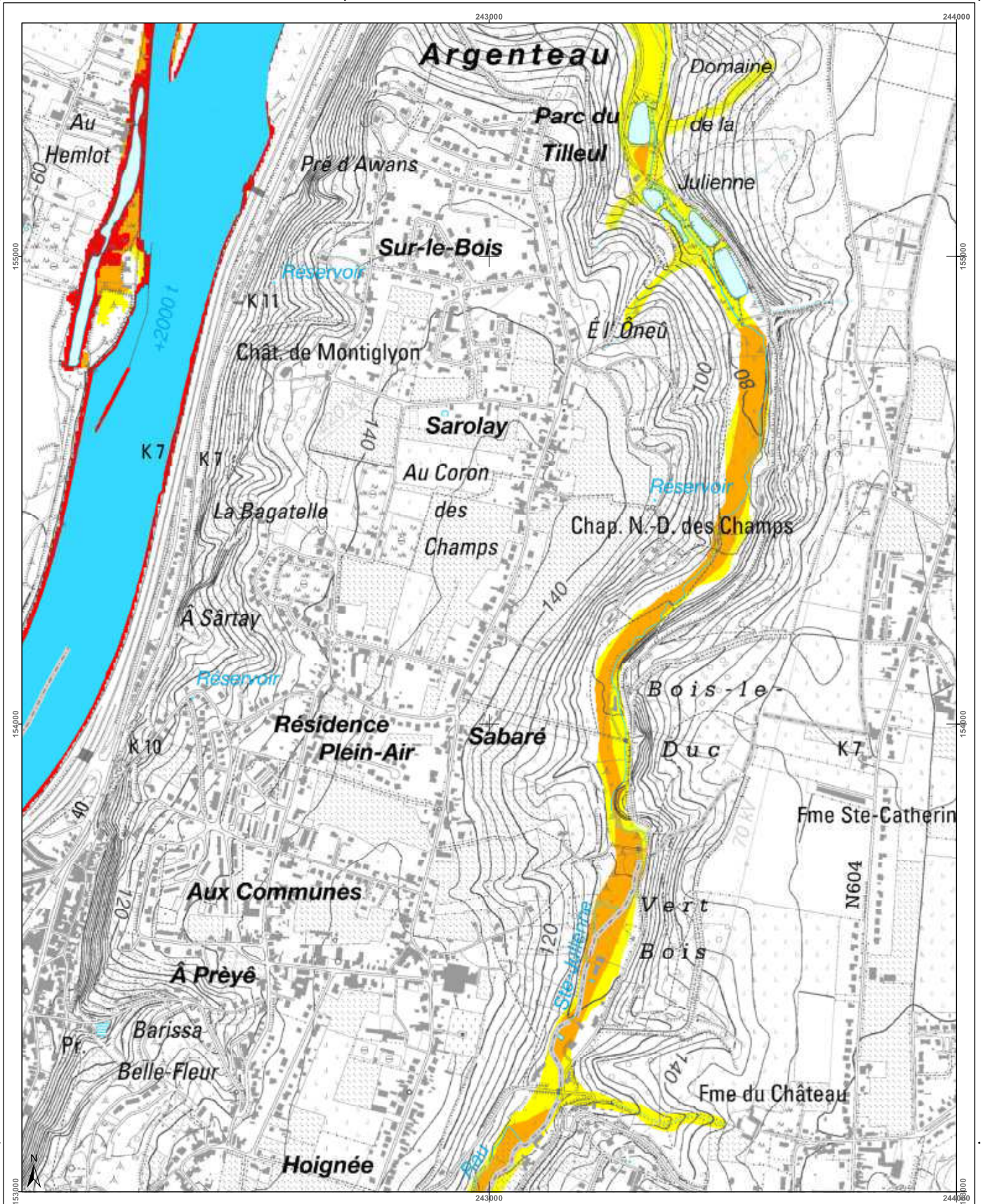
<h3>Cartographie de l'aléa d'inondation</h3> <p>Vu pour être annexé à l'arrêté du Gouvernement wallon adoptant les cartographies des zones soumises à l'aléa d'inondation</p> <p>Par le Gouvernement wallon, Le Ministre Président de la Région wallonne,</p> <p>Ets DI RUPO</p> <p>Edité de 12 février 2021, version approuvée suite à l'enquête publique</p> <p>Cartographie dressée par le Service public de Wallonie - SPW ASNE - Direction des Cours d'Eau non navigables Cartographie réalisée sous la responsabilité du Groupe Transversal Inondations (GTI)</p> <p>Par délégation pour délivrance de copie conforme,</p> <p>http://geoportail.wallonie.be Contact : gti.inondations@spw.wallonie.be</p> <p>Echelle : 1 / 10.000</p> <p>Planche IGN : 42/3n-c</p>	<h4>Légende</h4> <p>Valeur de l'aléa d'inondation par débordement (zone)</p> <p>Faible (jaune) Moyen (orange) Elevé (rouge)</p> <p>Valeur de l'aléa d'inondation par ruissellement (axe)</p> <p>Faible (jaune) Moyen (orange) Elevé (rouge)</p> <p>Zone d'immersion temporaire ou bassin d'orage</p> <p>Cours d'eau Plan d'eau</p> <p>Font en plan : IGN Top100 © Institut géographique national - IGN - 1/10.000 - 2020 Système de projection : Lambert belge 1012</p> <p>En collaboration avec :</p>	<h4>Planches IGN et communes</h4> <p>34/7s-e 34/7s-f 34/7s-g 34/7s-h 34/8s-e</p> <p>42/3n-a 42/3n-b 42/3n-c 42/3n-d 42/4n-a</p> <p>42/3n-e 42/3n-f 42/3n-g 42/3n-h 42/4n-e</p>	<h4>Districts et sous-bassins hydrographiques</h4> <p>Sous-bassins hydrographiques Limites communales</p>
--	---	--	---



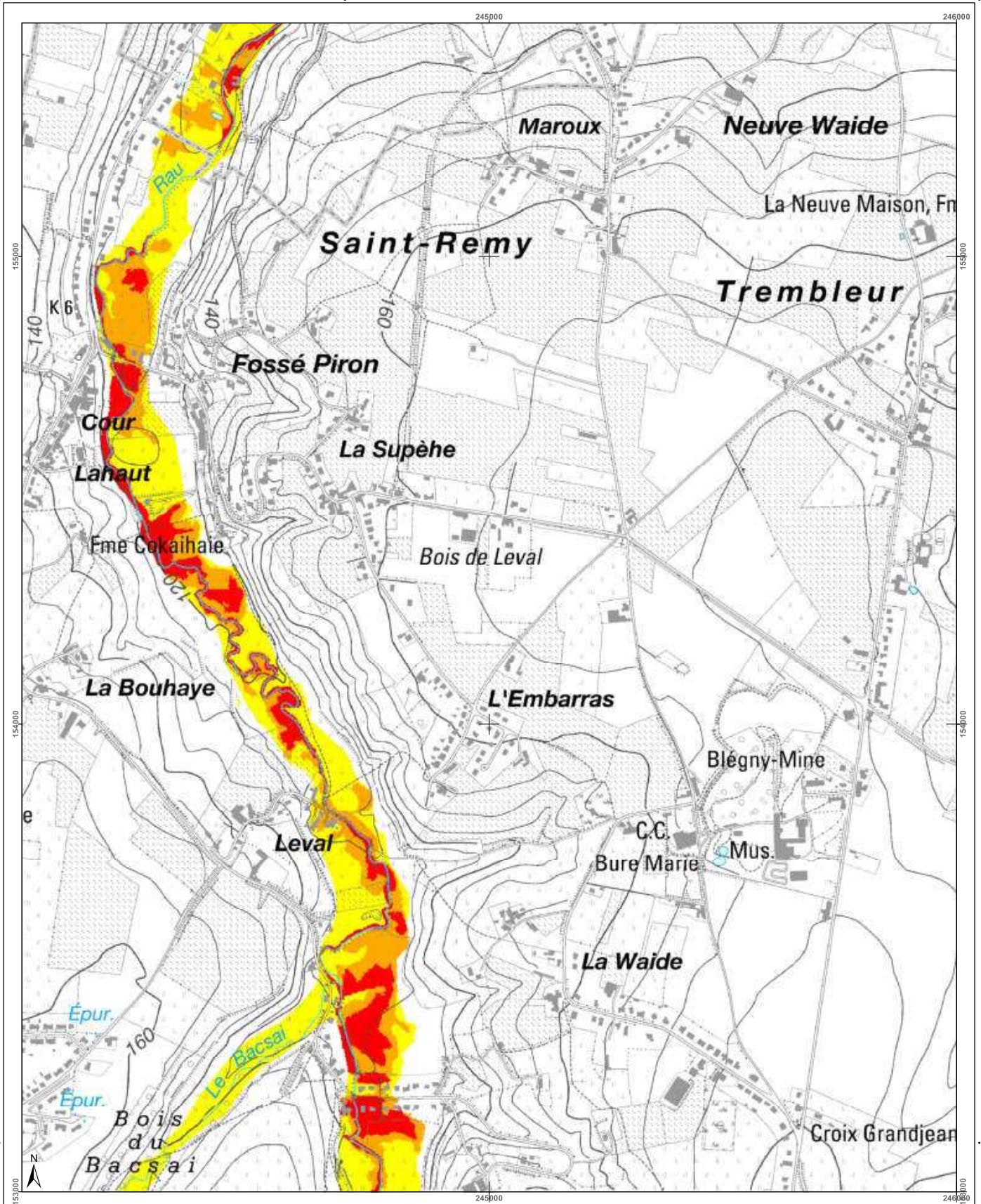
<h3>Cartographie de l'aléa d'inondation</h3> <p>Vu pour être annexé à l'arrêté du Gouvernement wallon adoptant les cartographies des zones soumises à l'aléa d'inondation</p> <p>Pour le Gouvernement wallon, Le Ministre Président de la Région wallonne,</p> <p>Ets DI RUPO</p> <p>Editer de 12 février 2021, version approuvée suite à l'enquête publique</p> <p>Cartographie dressée par le Service public de Wallonie - SPW ASNE - Direction des Cours d'Eau non navigables Cartographie réalisée sous la responsabilité du Groupe Transversal Inondations (GTI)</p> <p>Par délégation pour délivrance de copie conforme,</p> <p>http://geoportail.wallonie.be Contact : g.inondations@spw.wallonie.be</p> <p>Echelle : 1 / 10.000</p>	<h4>Légende</h4> <p>Valeur de l'aléa d'inondation par débordement (zone)</p> <p>Faible (jaune) Moyen (orange) Elevé (rouge)</p> <p>Valeur de l'aléa d'inondation par ruissellement (axe)</p> <p>Faible (jaune) Moyen (orange) Elevé (rouge)</p> <p>Zone d'immersion temporaire ou bassin d'orage</p> <p>Cours d'eau Plan d'eau</p> <p>Font en plan : IGN Top100 © Institut géographique national - IGN - 110 000 - 2020 Système de projection : Lambert belge 1972</p> <p>En collaboration avec :</p>	<h4>Planches IGN et communes</h4> <p>Visé, Dalhem, Aubel, Blégny, Herve</p>	<h4>Districts et sous-bassins hydrographiques</h4> <p>Sous-bassins hydrographiques Limites communes</p>
---	--	---	---

Belgisch Staatsblad d.d. 24-03-2021

http://www.emis.vito.be



<h3>Cartographie de l'aléa d'inondation</h3> <p>Vu pour être annexé à l'arrêté du Gouvernement wallon adoptant les cartographies des zones soumises à l'aléa d'inondation</p> <p>Pour le Gouvernement wallon, Le Ministre Président de la Région wallonne,</p> <p>Ets DI RUPO</p> <p>Edité le 18 février 2021, version approuvée suite à l'enquête publique</p> <p>Cartographie dressée par le Service public de Wallonie - SPW ASNE - Direction des Cours d'Eau et des Régions fluviales Cartographie actualisée sous la responsabilité du Groupe Intercommunal Inondations (GII)</p> <p>Par délégation pour délivrance de copie conforme,</p> <p>http://geoportail.wallonie.be Contact : gii.inondations@spw.wallonie.be</p> <p>Echelle : 1 / 10.000</p> <p>Planche IGN : 42/3n-e</p>	<h4>Légende</h4> <p>Valeur de l'aléa d'inondation par débordement (zone)</p> <p>Faible (jaune) Moyen (orange) Élevé (rouge)</p> <p>Valeur de l'aléa d'inondation par ruissellement (axe)</p> <p>Faible (jaune) Moyen (orange) Élevé (rouge)</p> <p>Zone d'immersion temporaire ou bassin d'orage</p> <p>Cours d'eau Plan d'eau</p> <p>Font en plan : IGN Top 100 © Institut géographique national - IGN - 1/10.000 - 2020 Système de projection : Lambert belge 1012</p> <p>En collaboration avec :</p>	<h4>Planches IGN et communes</h4>	<h4>Districts et sous-bassins hydrographiques</h4> <p>Sous-bassins hydrographiques</p> <p>Limites communes</p>
---	--	-----------------------------------	--

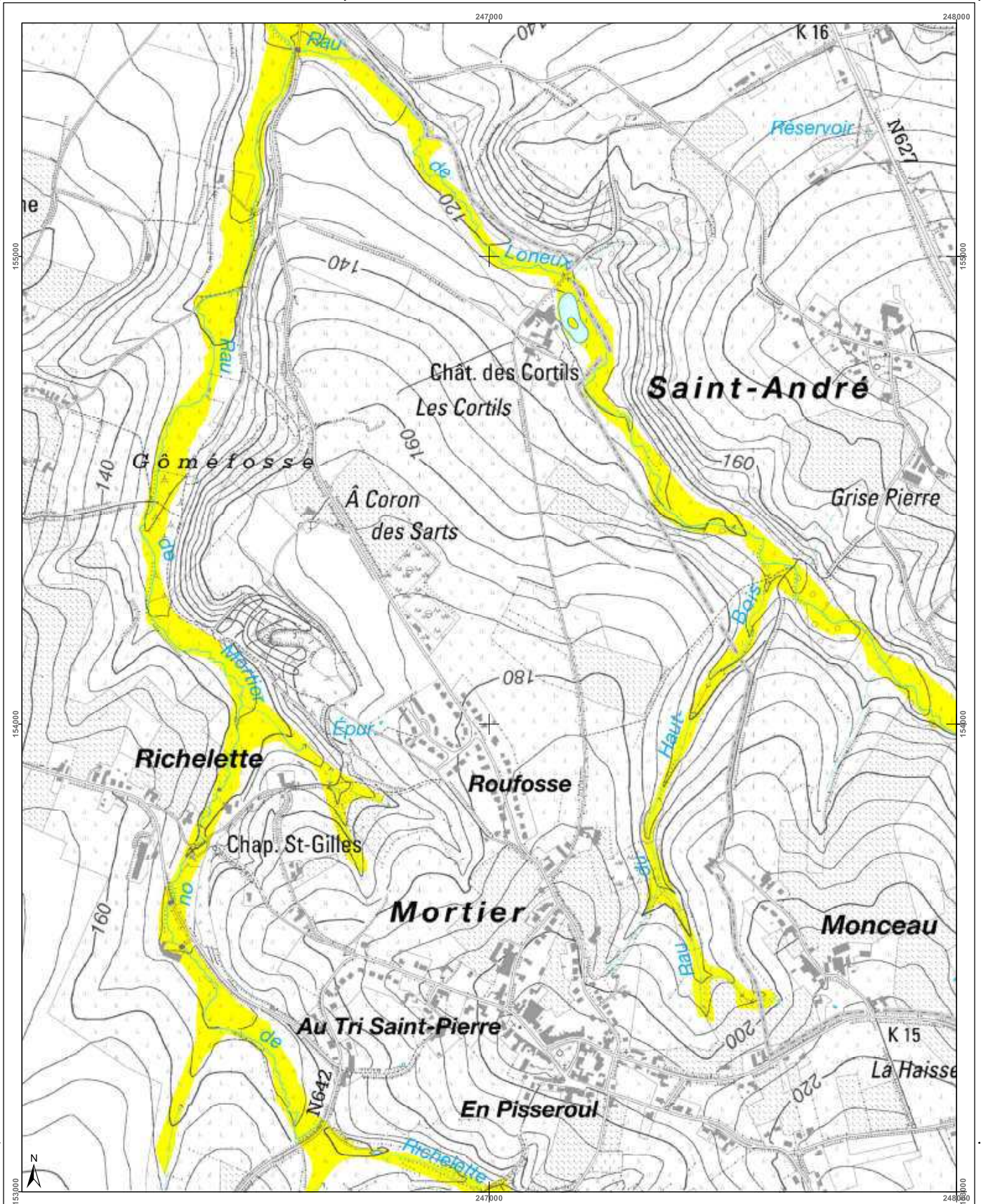


Belgisch Staatsblad d.d. 24-03-2021

http://www.emis.vito.be



<h3>Cartographie de l'aléa d'inondation</h3> <p>Vu pour être annexé à l'arrêté du Gouvernement wallon adoptant les cartographies des zones soumises à l'aléa d'inondation</p> <p>Pour le Gouvernement wallon, Le Ministre-Président de la Région wallonne,</p> <p>Ets DI RUPO</p> <p>Editeur de 18 février 2021, version approuvée suite à l'enquête publique</p> <p>Cartographie dressée par le Service public de Wallonie - SPW ASNE - Direction des Cours d'Eau et des Irrigations Cartographie réalisée sous la responsabilité du Groupe Travaux et Innovations (GTI)</p> <p>Par délégation pour délivrance de copie conforme.</p> <p>Point de plan : IGN 101101 © Institut géographique national - IGN - 1101.000 - 2020 Système de projection : Lambert belge 1012</p> <p>En collaboration avec: </p> <p>http://geoportail.wallonie.be Contact : gnondations@spw.wallonie.be</p> <p>Echelle : 1 / 10.000</p> <p>Planche IGN : 42/3n-f</p>	<h4>Légende</h4> <p>Valeur de l'aléa d'inondation par débordement (zone)</p> <p>Faible (jaune) Moyen (orange) Elevé (rouge)</p> <p>Valeur de l'aléa d'inondation par ruissellement (axe)</p> <p>Faible (jaune) Moyen (orange) Elevé (rouge)</p> <p> Zone d'immersion temporaire ou bassin d'orage</p> <p> Cours d'eau</p> <p> Plan d'eau</p>	<h4>Planches IGN et communes</h4>	<h4>Districts et sous-bassins hydrographiques</h4> <p>Limites communes</p>
--	--	-----------------------------------	--

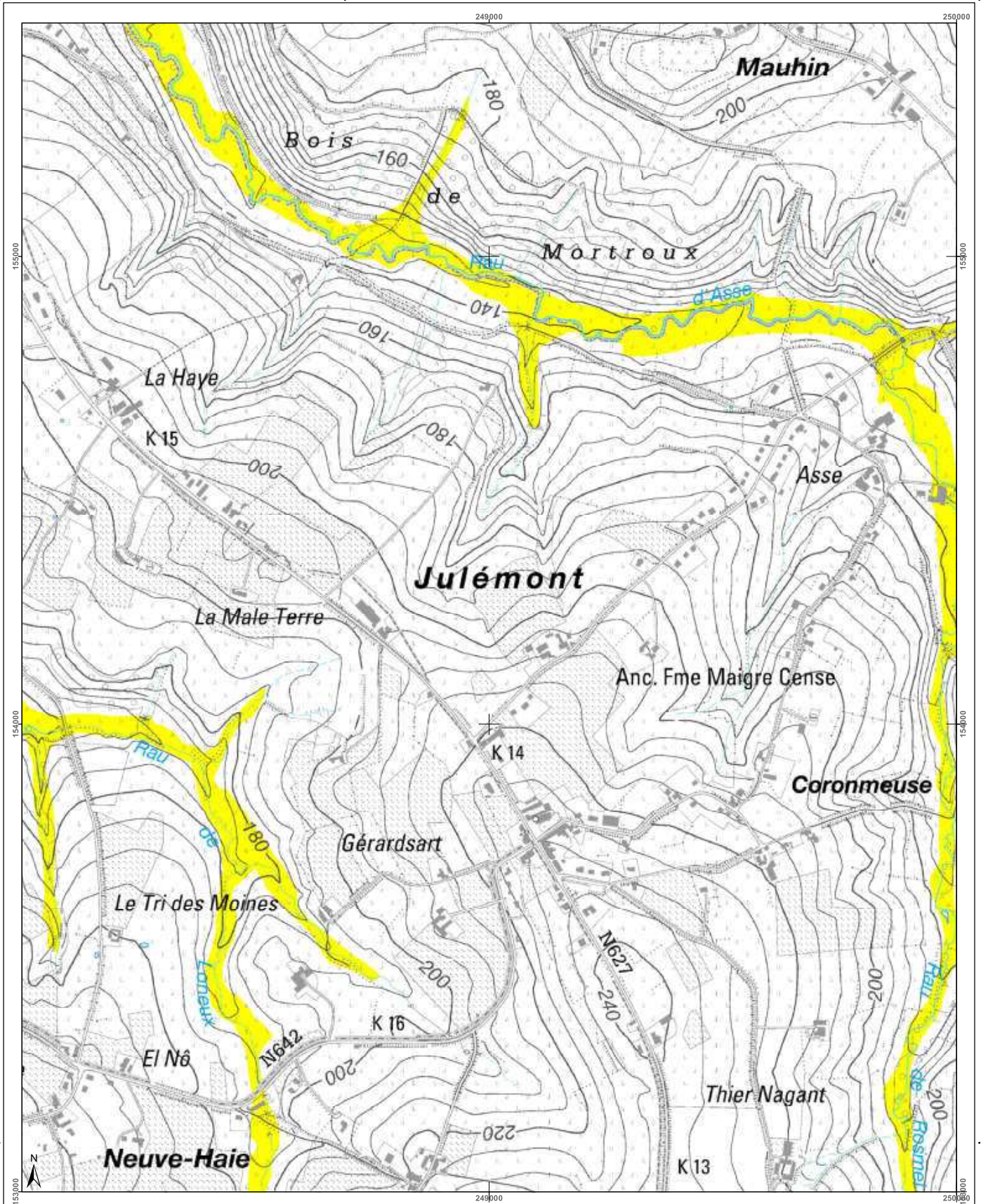


<h3>Cartographie de l'aléa d'inondation</h3> <p>Vu pour être annexé à l'arrêté du Gouvernement wallon adoptant les cartographies des zones soumises à l'aléa d'inondation</p> <p>Pour le Gouvernement wallon, Le Ministre-Président de la Région wallonne,</p> <p>Ets DI RUPO</p> <p>Edité le 12 février 2021, version approuvée suite à l'enquête publique</p> <p>Cartographie dressée par le Service public de Wallonie - SPW ASNE - Direction des Cours d'Eau non navigables Cartographie actualisée sous la responsabilité du Groupe Transversal Inondations (GTI)</p> <p>Par délégation pour délivrance de copie conforme,</p> <p>http://geoportail.wallonie.be Contact : gpinondations@spw.wallonie.be</p> <p>Echelle : 1 / 10.000</p> <p>Planche IGN : 42/3n-g</p>	<h4>Légende</h4> <p>Valeur de l'aléa d'inondation par débordement (zone)</p> <p>Faible (jaune) Moyen (orange) Elevé (rouge)</p> <p>Valeur de l'aléa d'inondation par ruissellement (axe)</p> <p>Faible (jaune) Moyen (orange) Elevé (rouge)</p> <p>Zone d'immersion temporaire ou bassin d'orage (bleu clair)</p> <p>Cours d'eau (bleu foncé) Plan d'eau (bleu clair)</p> <p>Font: esp. plan IGN Top100 © Institut géographique national - IGN - 110 000 - 2020 Système de projection: Lambert belge 1012</p> <p>En collaboration avec: </p>	<h4>Planches IGN et communes</h4> <table border="1"> <tr> <td>42/3n-a</td> <td>42/3n-b</td> <td>Dalhem</td> <td>42/3n-d</td> <td>42/4n-a</td> </tr> <tr> <td>42/3n-e</td> <td>42/3n-f</td> <td>42/3n-g</td> <td>42/3n-h</td> <td>42/4n-e</td> </tr> <tr> <td>42/3s-a</td> <td>42/3s-b</td> <td>42/3s-c</td> <td>42/3s-d</td> <td>42/4s-a</td> </tr> </table>	42/3n-a	42/3n-b	Dalhem	42/3n-d	42/4n-a	42/3n-e	42/3n-f	42/3n-g	42/3n-h	42/4n-e	42/3s-a	42/3s-b	42/3s-c	42/3s-d	42/4s-a	<h4>Districts et sous-bassins hydrographiques</h4> <p>Sous-bassins hydrographiques Limites communales</p>
42/3n-a	42/3n-b	Dalhem	42/3n-d	42/4n-a														
42/3n-e	42/3n-f	42/3n-g	42/3n-h	42/4n-e														
42/3s-a	42/3s-b	42/3s-c	42/3s-d	42/4s-a														

Belgisch Staatsblad d.d. 24-03-2021

http://www.emis.vito.be

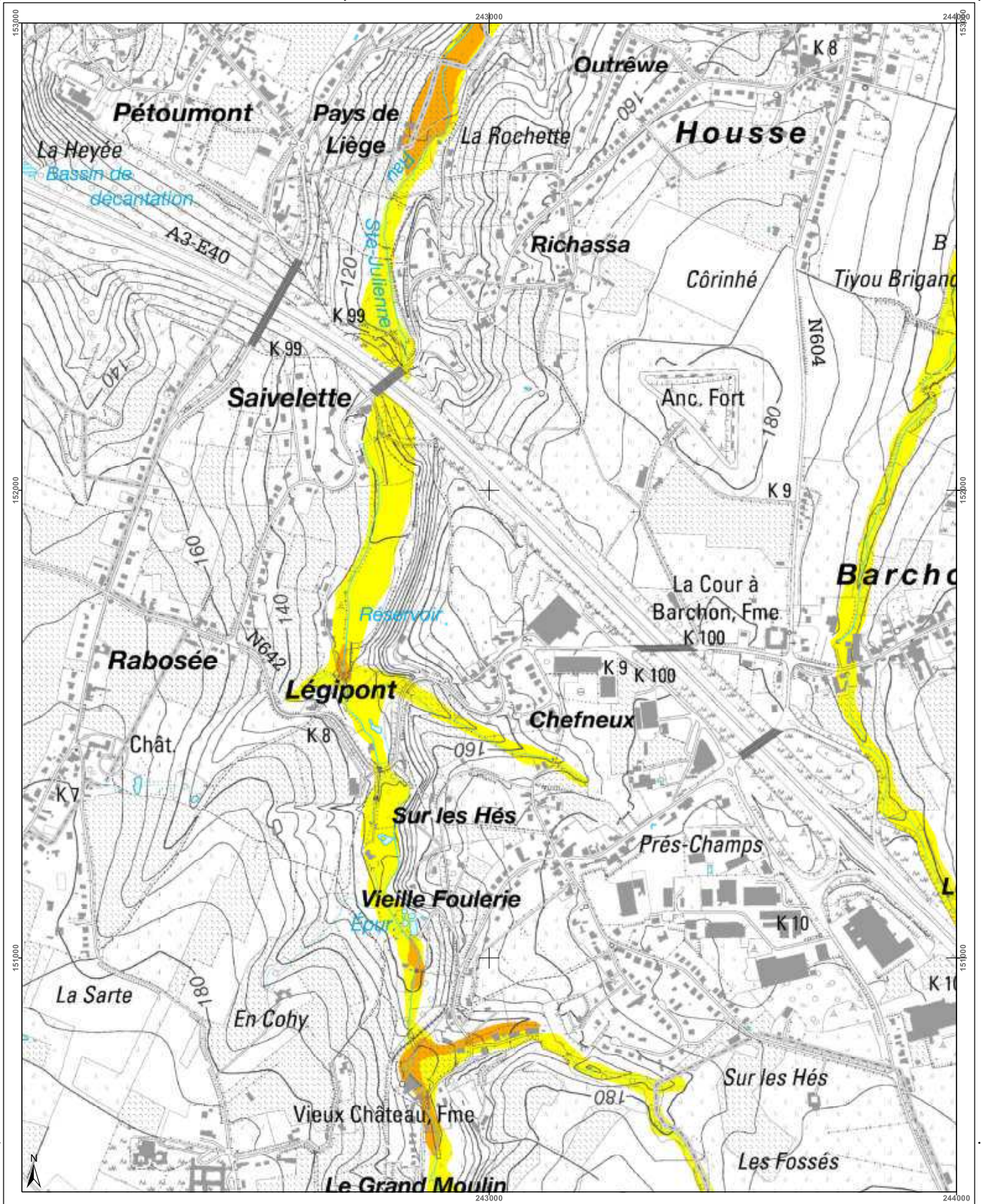




<h3>Cartographie de l'aléa d'inondation</h3> <p>Vu pour être annexé à l'arrêté du Gouvernement wallon adoptant les cartographies des zones soumises à l'aléa d'inondation</p> <p>Par le Gouvernement wallon, Le Ministre-Président de la Région wallonne,</p> <p>Ets DI RUPO</p> <p>Edité le 12 février 2021, version approuvée suite à l'enquête publique</p> <p>Cartographie dressée par le Service public de Wallonie - SPW ASNE - Direction des Cours d'Eau et des Régions Cartographie validée sous la responsabilité du Groupe Interprofessionnel Inondations (GII)</p> <p>Par délégation pour délivrance de copie conforme.</p> <p>Plan d'eau par IGN Top100 © Institut géographique national - IGN - 1/10.000 - 2020 Système de projection : Lambert belge 1012</p> <p>En collaboration avec: </p>		
<p>Légende</p> <p>Valeur de l'aléa d'inondation par débordement (zone)</p> <p>Faible (jaune) Moyen (orange) Elevé (rouge)</p> <p>Valeur de l'aléa d'inondation par ruissellement (axe)</p> <p>Faible (jaune) Moyen (orange) Elevé (rouge)</p> <p> Zone d'immersion temporaire ou bassin d'orage</p> <p> Cours d'eau</p>	<p>Planches IGN et communes</p>	<p>Districts et sous-bassins hydrographiques</p>
<p>Echelle : 1 / 10.000</p> <p>Planche IGN : 42/3n-h</p>		

Belgisch Staatsblad d.d. 24-03-2021

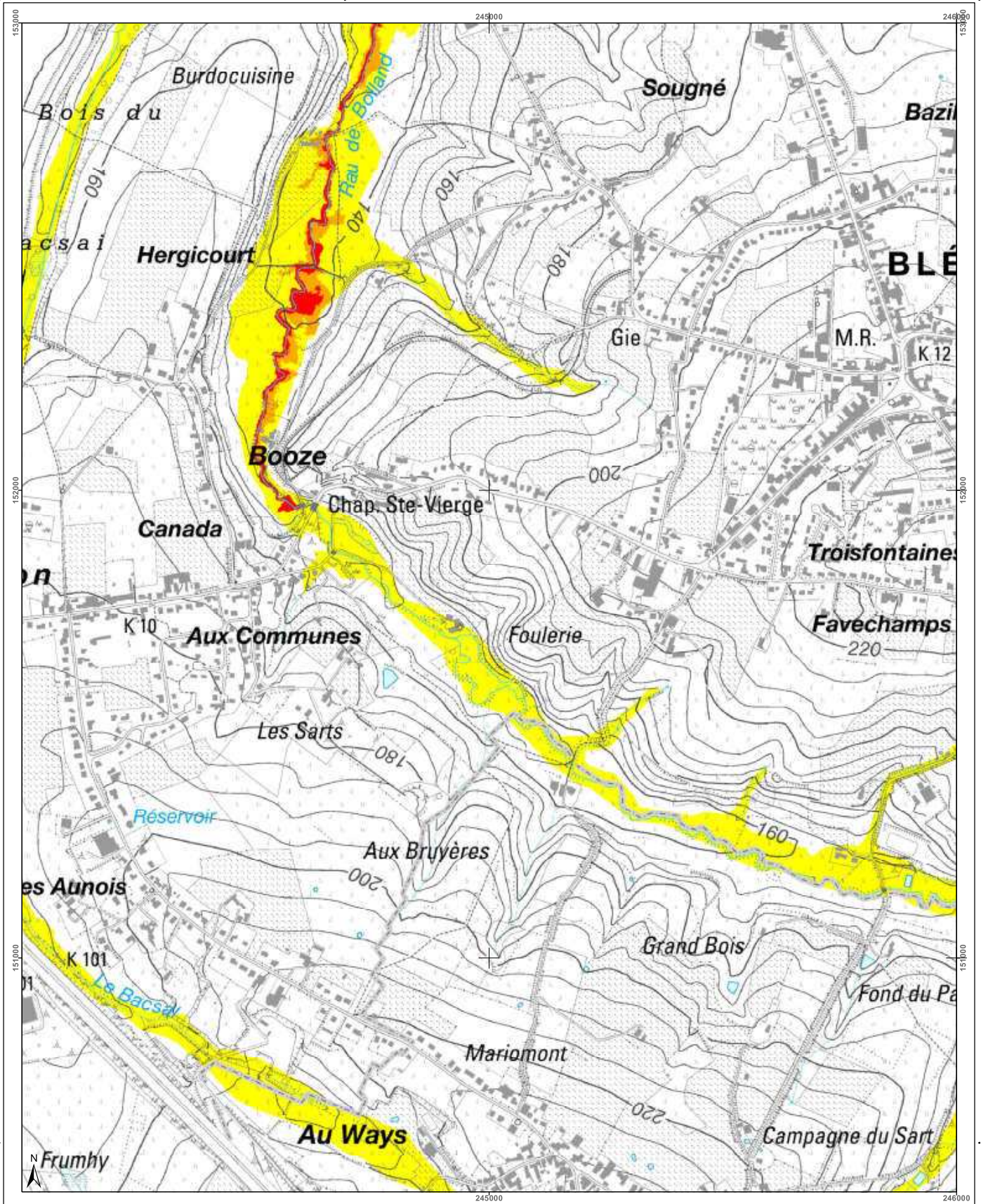
http://www.emis.vito.be



<h3>Cartographie de l'aléa d'inondation</h3> <p>Vu pour être annexé à l'arrêté du Gouvernement wallon adoptant les cartographies des zones soumises à l'aléa d'inondation</p> <p>Pour le Gouvernement wallon, Le Ministre-Président de la Région wallonne,</p> <p>Ets DI RUPO</p> <p>Editer de 12 février 2021, version approuvée suite à l'enquête publique</p> <p>Cartographie dressée par le Service public de Wallonie - SPW ASNE - Direction des Cours d'Eau non navigables Cartographie réalisée sous la responsabilité du Groupe Travaux et Innovations (GTI)</p> <p>Par délégation pour l'exécution de copie conforme.</p> <p>Projet exécuté par : IGN Top100 © Institut géographique national - IGN - 1110 000 - 2020 Système de projection : Lambert belge 1972</p> <p>En collaboration avec :</p>		
<p>Légende</p> <p> Valeur de l'aléa d'inondation par débordement (zone) Faible Moyen Elevé</p> <p> Valeur de l'aléa d'inondation par ruissellement (axe) Faible Moyen Elevé</p> <p> Zone d'immersion temporaire ou bassin d'orage</p> <p> Cours d'eau Plan d'eau</p>	<p>Planches IGN et communes</p>	<p>Districts et sous-bassins hydrographiques</p>
<p>Echelle : 1 / 10.000</p> <p>Planche IGN : 42/3s-a</p> <p>Contact : http://geoportail.wallonie.be inondations@spw.wallonie.be</p>		

Belgisch Staatsblad d.d. 24-03-2021

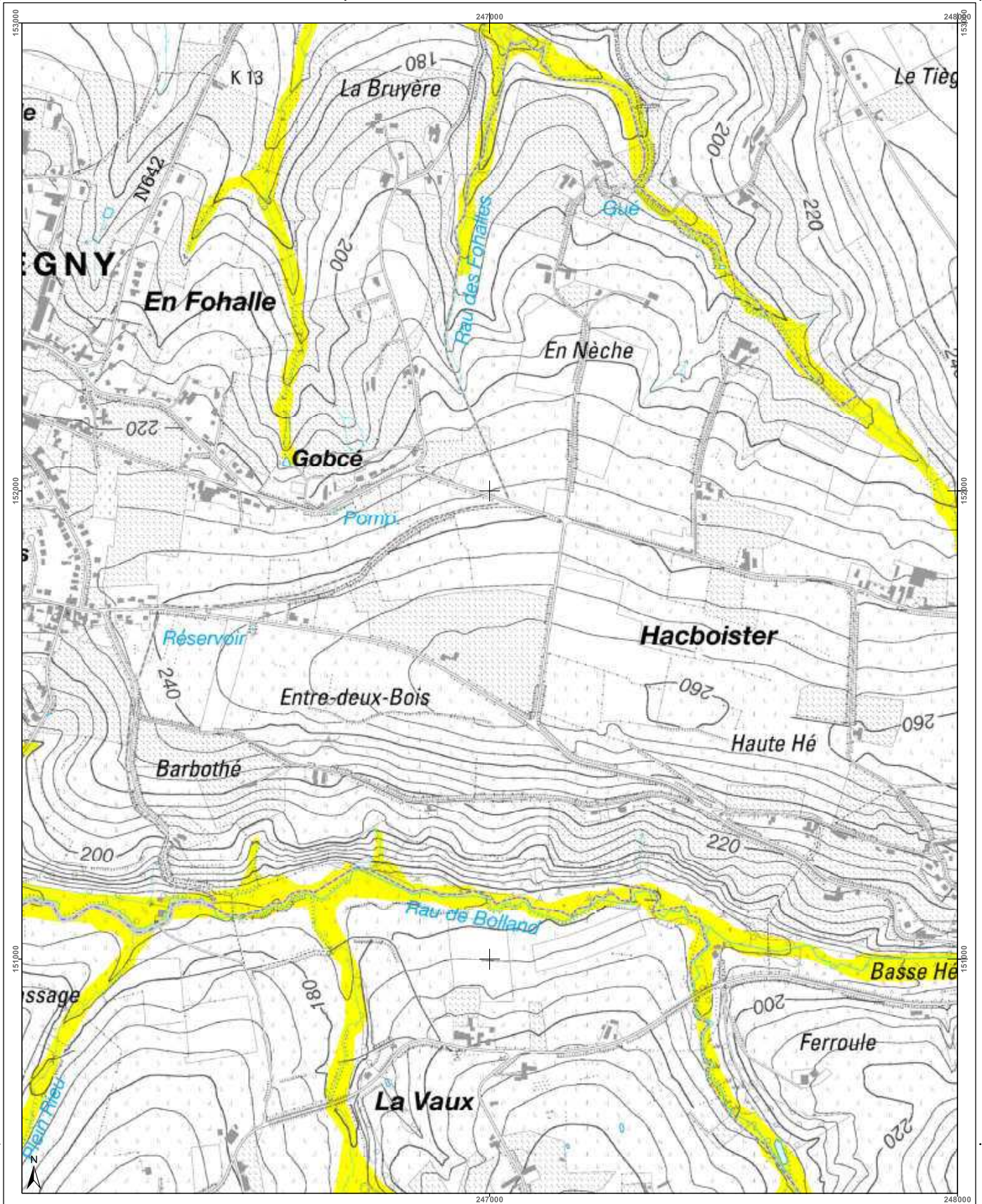
http://www.emis.vito.be



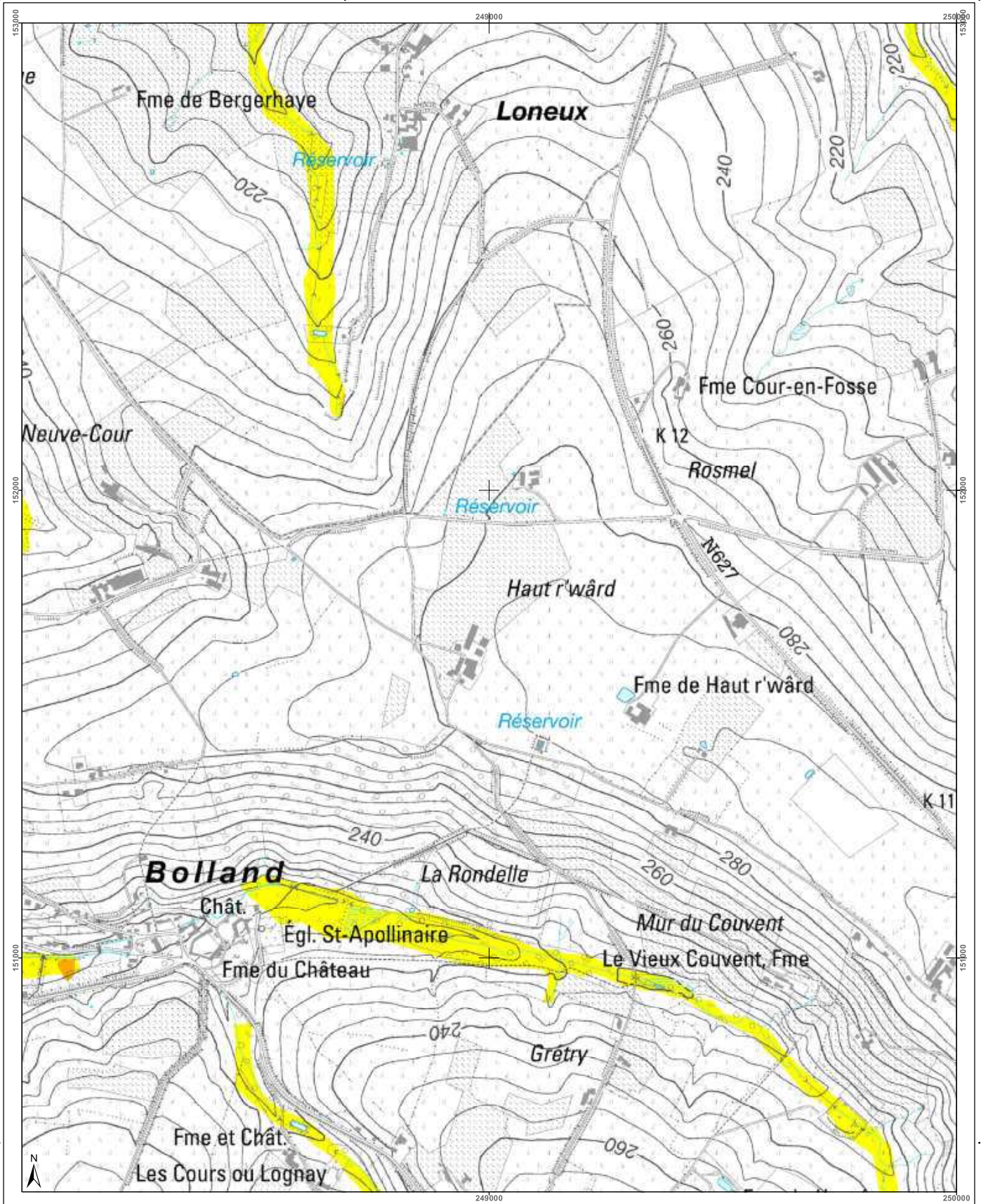
<h3>Cartographie de l'aléa d'inondation</h3> <p>Vu pour être annexé à l'arrêté du Gouvernement wallon adoptant les cartographies des zones soumises à l'aléa d'inondation</p> <p>Pour le Gouvernement wallon, Le Ministre Président de la Région wallonne,</p> <p>Ets DI RUPO</p> <p>Editer de 18 février 2021, version approuvée suite à l'enquête publique</p> <p>Cartographie dressée par le Service public de Wallonie - SPW ASNE - Direction des Cours d'Eau et des Territoires Cartographie réalisée sous la responsabilité du Groupe Transversal Inondations (GTI)</p> <p>Par délégation pour délivrance de copie conforme.</p> <p>http://geoportail.wallonie.be Contact : gtondations@spw.wallonie.be</p> <p>Echelle : 1 / 10.000</p> <p>Planche IGN : 42/3s-b</p>	<h3>Légende</h3> <p>Valeur de l'aléa d'inondation par débordement (zone)</p> <p>Faible (jaune) Moyen (orange) Elevé (rouge)</p> <p>Valeur de l'aléa d'inondation par ruissellement (axe)</p> <p>Faible (jaune) Moyen (orange) Elevé (rouge)</p> <p>Zone d'immersion temporaire ou bassin d'orage</p> <p>Cours d'eau Plan d'eau</p> <p>Fond de plan : IGN Top100 © Institut géographique national - IGN - 1/10.000 - 2020 Système de projection : Lambert belge 1012</p> <p>En collaboration avec :</p>	<h3>Planches IGN et communes</h3> <p>Blégné</p> <p>Soumagne</p> <p>Herve</p>	<h3>Districts et sous-bassins hydrographiques</h3> <p>ESCAUT</p> <p>MEUSE</p> <p>SEINE</p> <p>RHIN</p> <p>Sous-bassins hydrographiques</p> <p>Limites communes</p>
--	--	--	--

Belgisch Staatsblad d.d. 24-03-2021

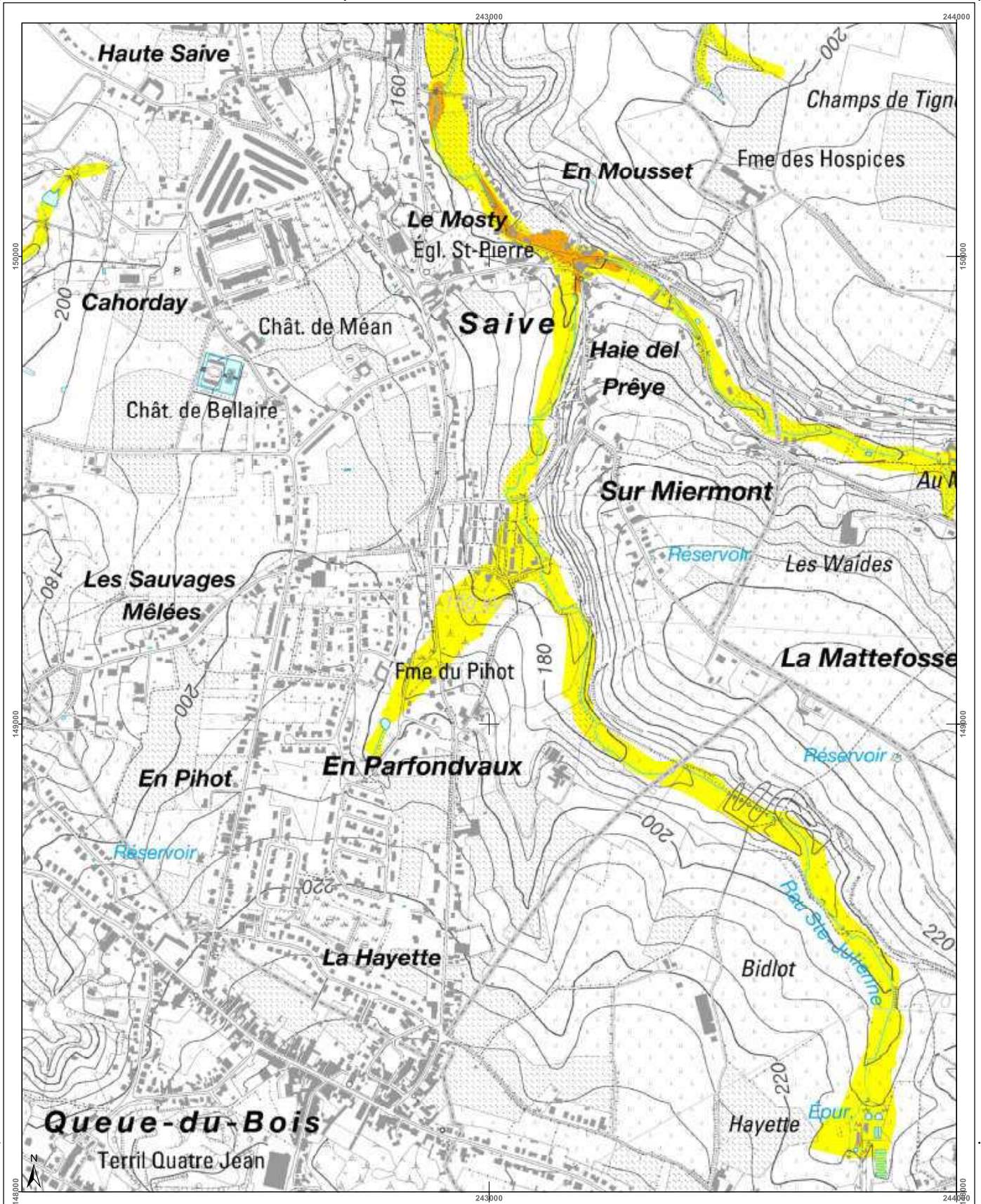
http://www.emis.vito.be



<h3>Cartographie de l'aléa d'inondation</h3> <p>Vu pour être annexé à l'arrêté du Gouvernement wallon adoptant les cartographies des zones soumises à l'aléa d'inondation</p> <p>Pour le Gouvernement wallon, Le Ministre-Président de la Région wallonne,</p> <p>Etsi DI RUPO</p> <p>Editer de 18 février 2021, version approuvée suite à l'enquête publique</p> <p>Cartographie dressée par le Service public de Wallonie - SPW ASNE - Direction des Cours d'Eau non navigables Cartographie réalisée sous la responsabilité du Groupe Travaux et Inondations (GTI)</p> <p>Par délégation pour délivrance de copie conforme.</p> <p>http://geoportail.wallonie.be Contact : gtiinondations@spw.wallonie.be</p> <p>Echelle : 1 / 10.000</p>			<h4>Légende</h4> <p>Valeur de l'aléa d'inondation par débordement (zone)</p> <p>Faible (jaune) Moyen (orange) Elevé (rouge)</p> <p>Valeur de l'aléa d'inondation par ruissellement (axe)</p> <p>Faible (jaune) Moyen (orange) Elevé (rouge)</p> <p>Zone d'immersion temporaire ou bassin d'orage</p> <p>Cours d'eau</p> <p>Plan d'eau</p> <p>Font en plan : IGN Top100 © Institut géographique national - IGN - 1/10.000 - 2020 Système de projection : Lambert belge 1012</p> <p>En collaboration avec :</p>	<h4>Planches IGN et communes</h4>	<h4>Districts et sous-bassins hydrographiques</h4>
--	--	--	---	-----------------------------------	--



<h3>Cartographie de l'aléa d'inondation</h3> <p>Vu pour être annexé à l'arrêté du Gouvernement wallon adoptant les cartographies des zones soumises à l'aléa d'inondation</p> <p>Pour le Gouvernement wallon, Le Ministre Président de la Région wallonne,</p> <p>Ets DI RUPO</p> <p>Edité le 18 février 2021, version approuvée suite à l'enquête publique</p> <p>Cartographie dressée par le Service public de Wallonie - SPW ASNE - Direction des Cours d'Eau non navigables Cartographie actualisée sous la responsabilité du Groupe Transversal Inondations (GTI)</p> <p>Par délégation pour délivrance de copie conforme,</p> <p>http://geoportail.wallonie.be Contact : gti.inondations@spw.wallonie.be</p> <p>Echelle : 1 / 10.000</p> <p>Planche IGN : 42/3s-d</p>	<h3>Légende</h3> <p>Valeur de l'aléa d'inondation par débordement (zone) Faible (jaune) Moyen (orange) Elevé (rouge)</p> <p>Valeur de l'aléa d'inondation par ruissellement (axe) Faible (jaune) Moyen (orange) Elevé (rouge)</p> <p>Zone d'immersion temporaire ou bassin d'orage</p> <p>Cours d'eau</p> <p>Plan d'eau</p> <p>Font en plan : IGN Top100 © Institut géographique national - IGN - 110.000 - 2020 Système de projection : Lambert belge 1012</p> <p>En collaboration avec :</p>	<h3>Planches IGN et communes</h3>	<h3>Districts et sous-bassins hydrographiques</h3> <p>Sous-bassins hydrographiques</p> <p>Limites communales</p>
---	--	-----------------------------------	--



<h3>Cartographie de l'aléa d'inondation</h3> <p>Vu pour être annexé à l'arrêté du Gouvernement wallon adoptant les cartographies des zones soumises à l'aléa d'inondation</p> <p>Pour le Gouvernement wallon, Le Ministre-Président de la Région wallonne,</p> <p>Ets DI RUPO</p> <p>Edité de 18 février 2021, version approuvée suite à l'enquête publique</p> <p>Cartographie dressée par le Service public de Wallonie - SPW ASNE - Direction des Cours d'Eau non navigables Cartographie réalisée sous la responsabilité du Groupe Travaux et Innovations (GTI)</p> <p>Par délégation pour délivrance de copie conforme.</p> <p>Plan de l'eau</p> <p>© Institut géographique national - IGN - 1110.000 - 2020 Système de projection: Lambert belge 1972</p> <p>En collaboration avec:</p>		
<p>Légende</p> <p>Valeur de l'aléa d'inondation par débordement (zone)</p> <p>Faible (jaune) Moyen (orange) Elevé (rouge)</p> <p>Valeur de l'aléa d'inondation par ruissellement (axe)</p> <p>Faible (jaune) Moyen (orange) Elevé (rouge)</p> <p>Zone d'immersion temporaire ou bassin d'orage</p> <p>Cours d'eau (bleu) Plan d'eau (bleu clair)</p>	<p>Planches IGN et communes</p> <p>Herstal (42/2s-c, 42/2s-d, 42/3s-a, 42/3s-b, 42/3s-c)</p> <p>Blégny (42/3s-d, 42/3s-e, 42/3s-f, 42/3s-g)</p> <p>Liège (42/6n-c, 42/6n-d, 42/7n-a, 42/7n-b, 42/7n-c)</p> <p>Soumagne</p>	<p>Districts et sous-bassins hydrographiques</p> <p>ESCAUT</p> <p>MEUSE</p> <p>SEINE</p> <p>RHIN</p> <p>Sous-bassins hydrographiques</p> <p>Limites communales</p>
<p>Echelle : 1 / 10.000</p> <p>Planche IGN : 42/3s-e</p>		

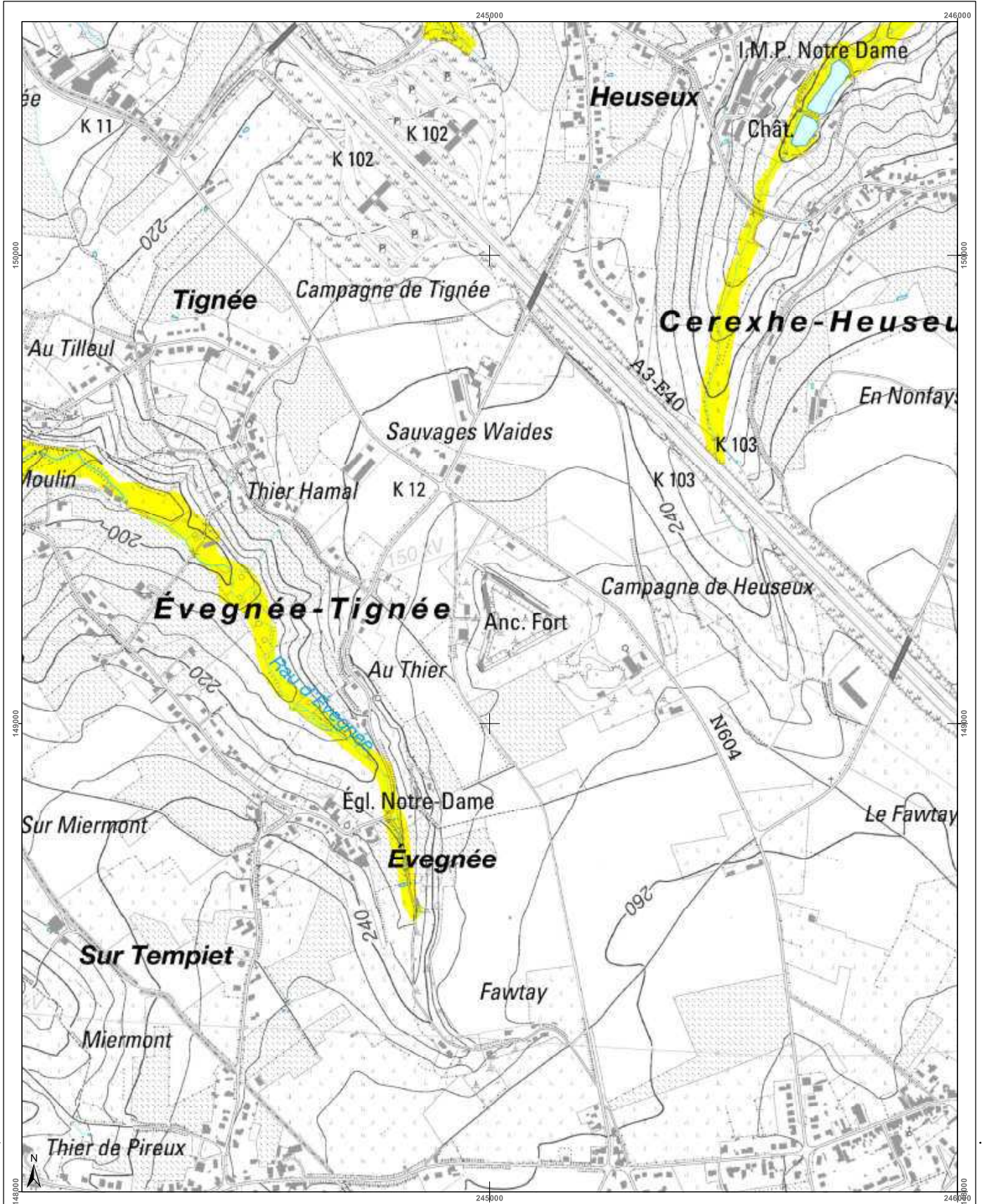
Belgisch Staatsblad d.d. 24-03-2021

http://www.emis.vito.be



Belgisch Staatsblad d.d. 24-03-2021

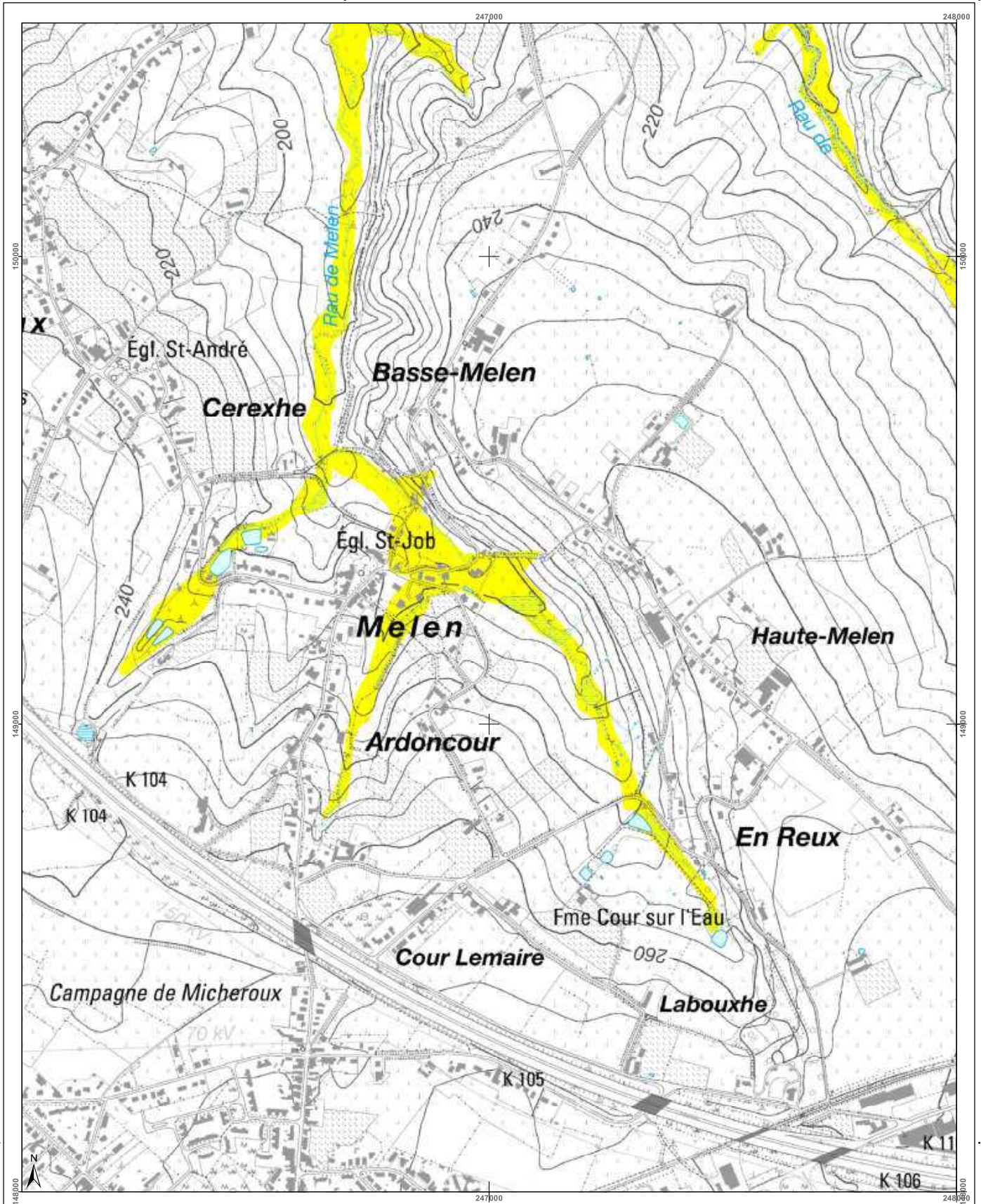
http://www.emis.vito.be



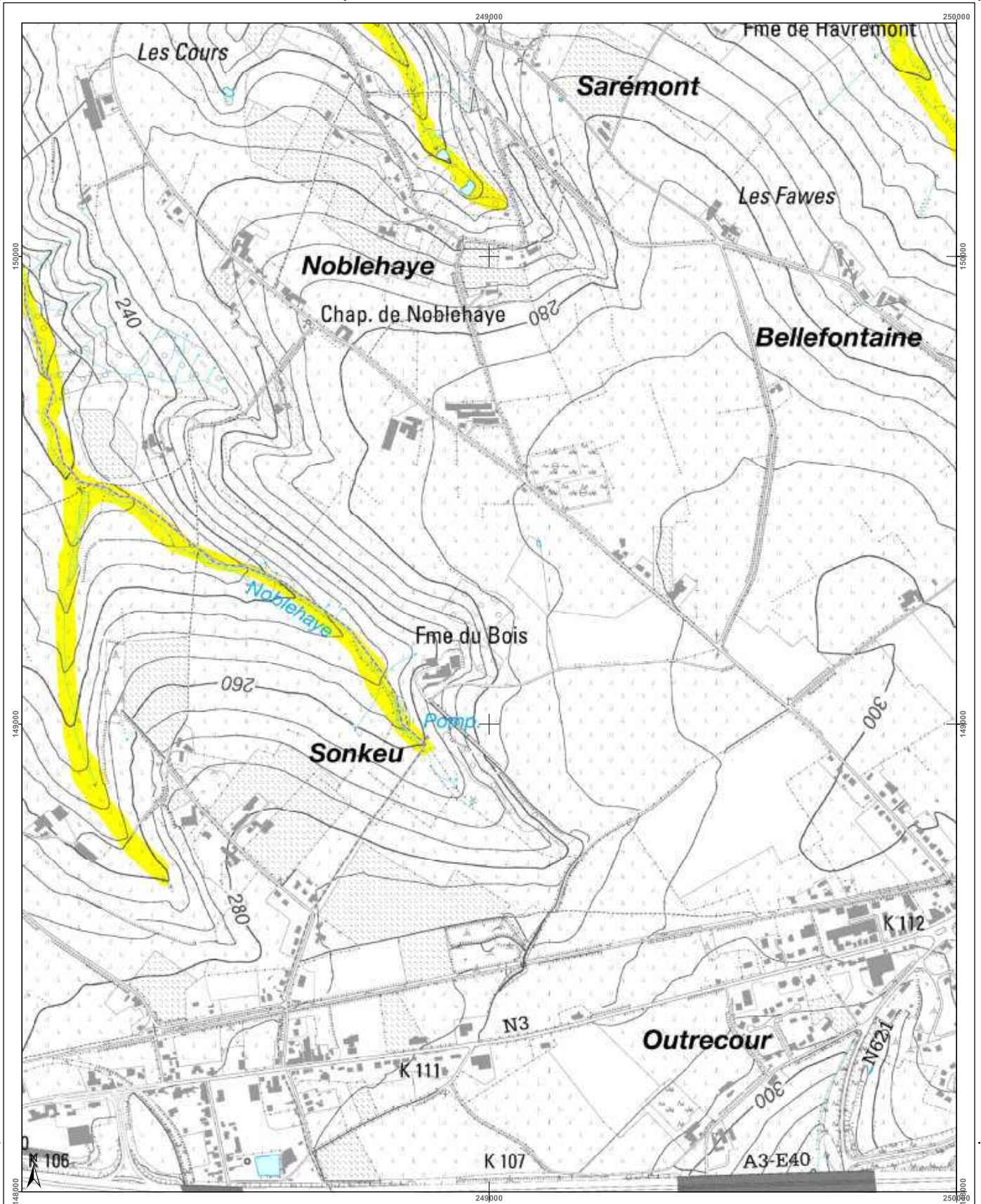
<h3>Cartographie de l'aléa d'inondation</h3> <p>Vu pour être annexé à l'arrêté du Gouvernement wallon adoptant les cartographies des zones soumises à l'aléa d'inondation</p> <p>Pour le Gouvernement wallon, Le Ministre-Président de la Région wallonne,</p> <p>Etsi DI RUPO</p> <p>Edité le 18 février 2021, version approuvée suite à l'enquête publique</p> <p>Cartographie dressée par le Service public de Wallonie - SPW ASNE - Direction des Cours d'Eau et des Territoires Cartographie réalisée sous la responsabilité du Groupe Territorial Inondations (GTI)</p> <p>Par délégation pour l'exécution de copie conforme,</p> <p>Point de plan : IGN 101101 © Institut géographique national - IGN - 1110 200 - 2020 Système de projection : Lambert belge 1012</p> <p>En collaboration avec :</p>			<h4>Légende</h4> <p>Valeur de l'aléa d'inondation par débordement (zone) Faible (jaune) Moyen (orange) Elevé (rouge)</p> <p>Valeur de l'aléa d'inondation par ruissellement (axe) Faible (jaune) Moyen (orange) Elevé (rouge)</p> <p>Zone d'immersion temporaire ou bassin d'orage Cours d'eau (bleu) Plan d'eau (bleu clair)</p>	<h4>Planches IGN et communes</h4>	<h4>Districts et sous-bassins hydrographiques</h4>
<p>Échelle : 1 / 10.000</p> <p>Contact : http://geoportail.wallonie.be inondations@spw.wallonie.be</p> <p>Pianche IGN : 42/3s-f</p>					


Belgisch Staatsblad d.d. 24-03-2021

http://www.emis.vito.be



<h3>Cartographie de l'aléa d'inondation</h3> <p>Vu pour être annexé à l'arrêté du Gouvernement wallon adoptant les cartographies des zones soumises à l'aléa d'inondation</p> <p>Pour le Gouvernement wallon, Le Ministre Président de la Région wallonne,</p> <p>Ets DI RUPO</p> <p>Edité le 18 février 2021, version approuvée suite à l'enquête publique</p> <p>Cartographie dressée par le Service public de Wallonie - SPW ASNE - Direction des Cours d'Eau non navigables Cartographie réalisée sous la responsabilité du Groupe Transversal Inondations (GTI)</p> <p>Par délégation pour délivrance de copie conforme.</p> <p>http://geoportail.wallonie.be Contact : gtondations@spw.wallonie.be</p> <p>Echelle : 1 / 10.000</p> <p>Planche IGN : 42/3s-g</p>	<h3>Légende</h3> <p>Valeur de l'aléa d'inondation par débordement (zone)</p> <p>Faible (jaune) Moyen (orange) Elevé (rouge)</p> <p>Valeur de l'aléa d'inondation par ruissellement (axe)</p> <p>Faible (jaune) Moyen (orange) Elevé (rouge)</p> <p>Zone d'immersion temporaire ou bassin d'orage</p> <p>Cours d'eau (bleu) Plan d'eau (bleu clair)</p> <p>Font: espas - IGN Top100 © Institut géographique national - IGN - 110 000 - 2020 Système de projection: Lambert belge 1012</p> <p>En collaboration avec: </p>	<h3>Planches IGN et communes</h3> <p>Bégny Soumagne Herve</p>	<h3>Districts et sous-bassins hydrographiques</h3> <p>ESCAUT MEUSE SEINE RHIN</p> <p>Sous-bassins hydrographiques Limites communales</p>
---	--	---	--

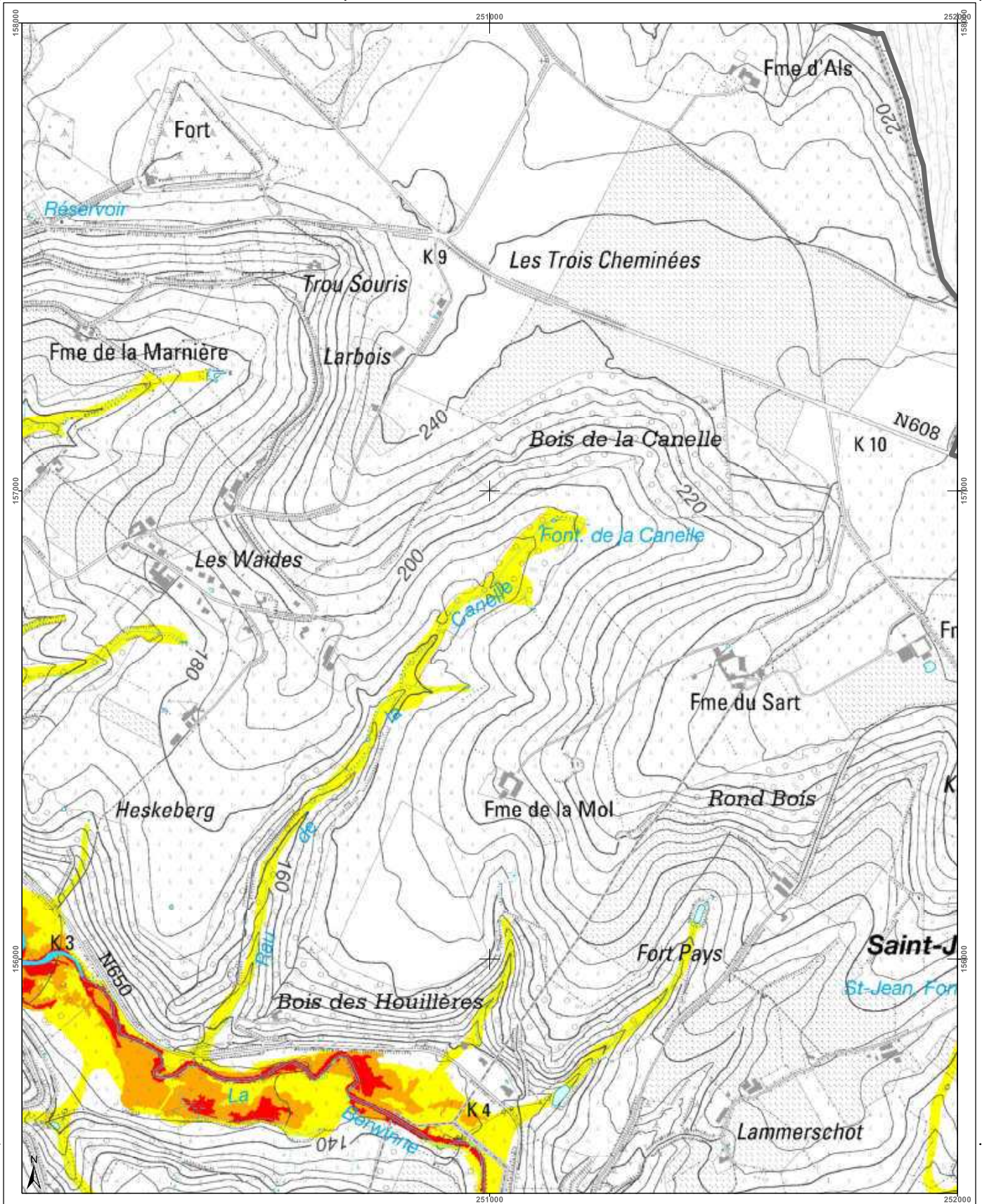


<h3>Cartographie de l'aléa d'inondation</h3> <p>Vu pour être annexé à l'arrêté du Gouvernement wallon adoptant les cartographies des zones soumises à l'aléa d'inondation</p> <p>Pour le Gouvernement wallon, Le Ministre-Président de la Région wallonne,</p> <p>Els DI RUPO</p> <p>Editer de 12 février 2021, version approuvée suite à l'enquête publique</p> <p>Cartographie dressée par le Service public de Wallonie - SPW ASNE - Direction des Cours d'Eau non navigables Cartographie réalisée sous la responsabilité du Groupe Transversal Inondations (GTI)</p> <p>Par délégation pour délivrance de copie conforme,</p> <p>http://geoportail.wallonie.be Contact : g.inondations@spw.wallonie.be</p> <p>Echelle : 1 / 10.000</p> <p>Planche IGN : 42/3s-h</p>	<h4>Légende</h4> <p>Valeur de l'aléa d'inondation par débordement (zone)</p> <p>Faible (jaune) Moyen (orange) Elevé (rouge)</p> <p>Valeur de l'aléa d'inondation par ruissellement (axe)</p> <p>Faible (jaune) Moyen (orange) Elevé (rouge)</p> <p>Zone d'immersion temporaire ou bassin d'orage (bleu hachuré)</p> <p>Cours d'eau (bleu) Plan d'eau (bleu clair)</p> <p>Font en plan : IGN Top 100 © Institut géographique national - IGN - 110 000 - 2020 Système de projection : Lambert belge 1012</p> <p>En collaboration avec :</p> 	<h4>Planches IGN et communes</h4> <p>Blégnny (42/3s-b to 42/3s-h)</p> <p>Herve (42/4s-a to 42/4s-f)</p> <p>Soumagne (42/7n-b to 42/7n-d)</p> <p>42/8n-a, 42/8n-b</p>	<h4>Districts et sous-bassins hydrographiques</h4> <p>Sous-bassins hydrographiques</p> <p>Limites communales</p>
--	---	--	--

Belgisch Staatsblad d.d. 24-03-2021

http://www.emis.vito.be

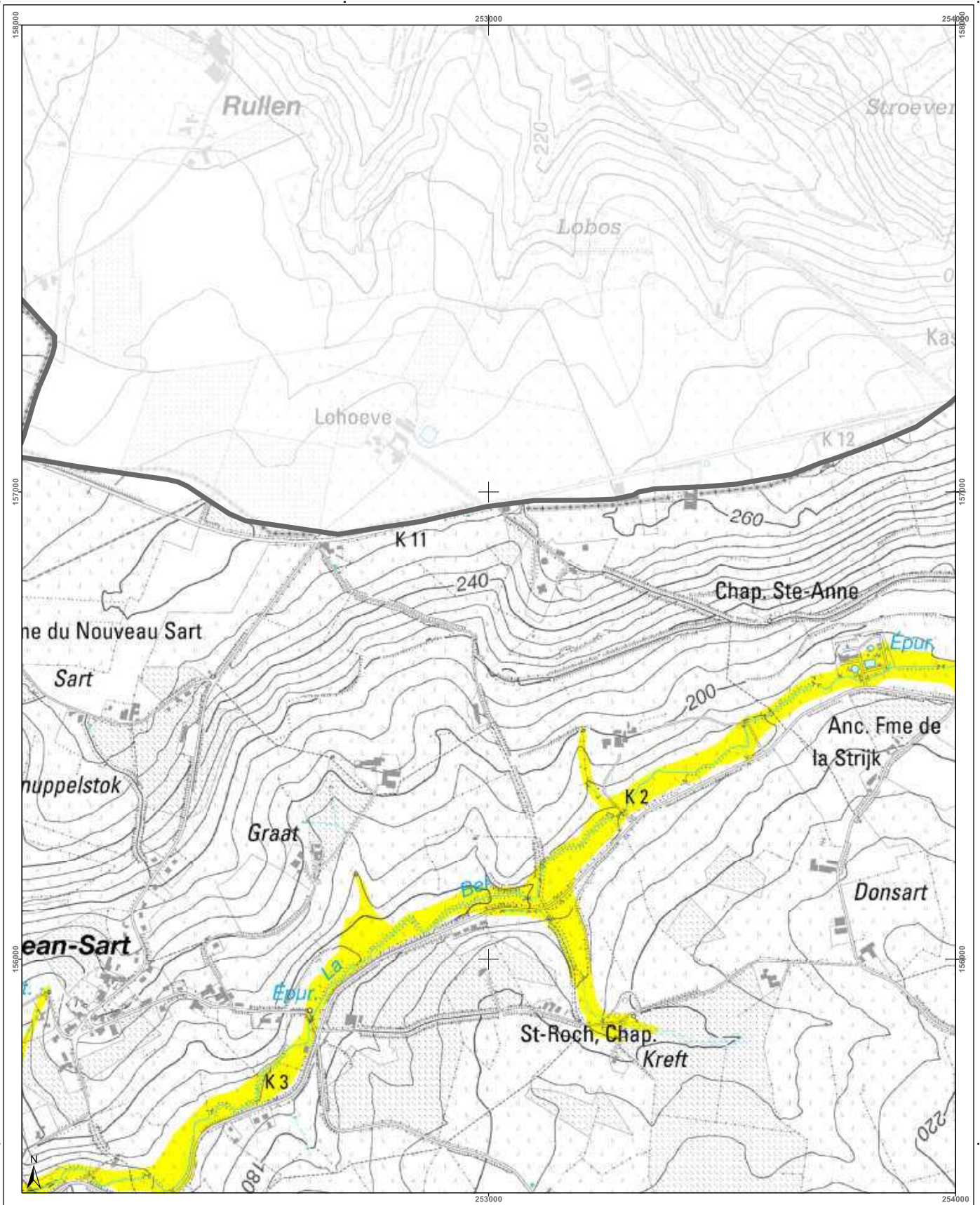
emis



<h3>Cartographie de l'aléa d'inondation</h3> <p>Vu pour être annexé à l'arrêté du Gouvernement wallon adoptant les cartographies des zones soumises à l'aléa d'inondation</p> <p>Pour le Gouvernement wallon, Le Ministre Président de la Région wallonne,</p> <p>Ets DI RUPO</p> <p>Edité le 12 février 2021, version approuvée suite à l'enquête publique</p> <p>Cartographie dressée par le Service public de Wallonie - SPW ASNE - Direction des Cours d'Eau et des Régions Intégrées Cartographie réalisée sous la responsabilité du Groupe Transversal Inondations (GTI)</p> <p>Par délégation pour délivrance de copie conforme,</p> <p>http://geoportail.wallonie.be Contact : gpinondations@spw.wallonie.be</p> <p>Echelle : 1 / 10.000</p> <p>Planche IGN : 42/4n-a</p>	<h3>Légende</h3> <p>Valeur de l'aléa d'inondation par débordement (zone)</p> <p>Faible (jaune) Moyen (orange) Elevé (rouge)</p> <p>Valeur de l'aléa d'inondation par ruissellement (axe)</p> <p>Faible (jaune) Moyen (orange) Elevé (rouge)</p> <p>Zone d'immersion temporaire ou bassin d'orage</p> <p>Cours d'eau Plan d'eau</p> <p>Font en plan IGN 10x100 © Institut géographique national - IGN - 1/10.000 - 2020 Système de projection Lambert belge 1972</p> <p>En collaboration avec :</p>	<h3>Planches IGN et communes</h3> <p>Dalhem Aubel Herve</p>	<h3>Districts et sous-bassins hydrographiques</h3> <p>Sous-bassins hydrographiques Limites communes</p>
---	--	---	---

Belgisch Staatsblad d.d. 24-03-2021

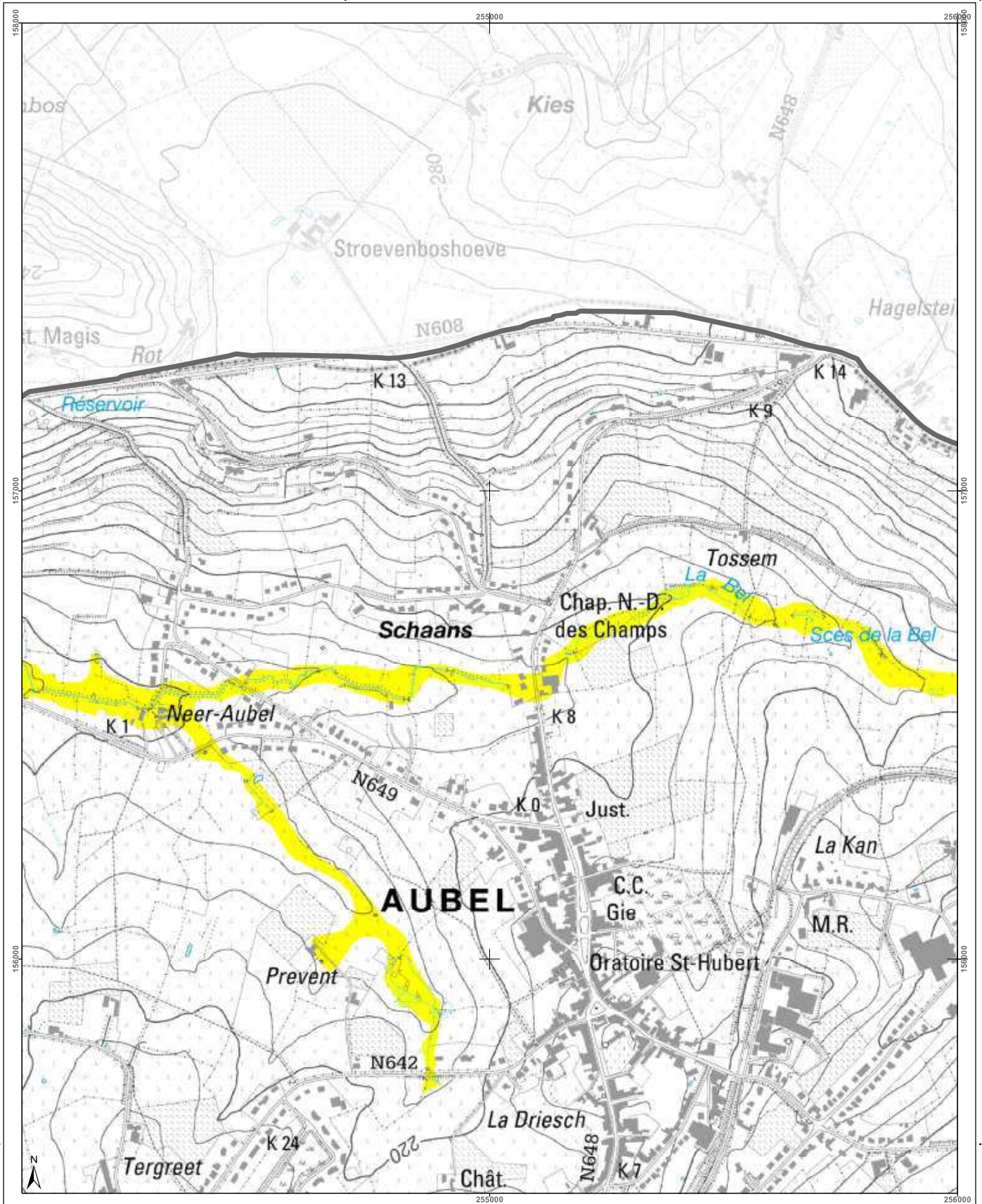
http://www.emis.vito.be



<h3>Cartographie de l'aléa d'inondation</h3> <p>Vu pour être annexé à l'arrêté du Gouvernement wallon adoptant les cartographies des zones soumises à l'aléa d'inondation</p> <p>Pour le Gouvernement wallon, Le Ministre-Président de la Région wallonne,</p> <p>Ets DI RUPO</p> <p>Editer de 18 février 2021, version approuvée suite à l'enquête publique</p> <p>Cartographie dressée par le Service public de Wallonie - SPW ASNE - Direction des Cours d'Eau non navigables Cartographie réalisée sous la responsabilité du Groupe Transversal Inondations (GTI)</p> <p>Par délégation pour délivrance de copie conforme,</p> <p>http://geoportail.wallonie.be Contact : g.inondations@spw.wallonie.be</p> <p>Echelle : 1 / 10.000</p>	<h3>Légende</h3> <p>Valeur de l'aléa d'inondation par débordement (zone)</p> <p>Faible (jaune) Moyen (orange) Elevé (rouge)</p> <p>Valeur de l'aléa d'inondation par ruissellement (axe)</p> <p>Faible (jaune) Moyen (orange) Elevé (rouge)</p> <p>Zone d'immersion temporaire ou bassin d'orage</p> <p>Cours d'eau Plan d'eau</p> <p>Font en open - IGN Top100 © Institut géographique national - IGN - 110 000 - 2020 Système de projection : Lambert belge 1972</p> <p>En collaboration avec :</p>	<h3>Planches IGN et communes</h3> <p>Dalhem 423n-d 424n-a 424n-b 424n-c 424n-d</p> <p>Aubel 423n-h 424n-e 424n-f 424n-g 424n-h</p> <p>Herve</p>	<h3>Districts et sous-bassins hydrographiques</h3> <p>ESCAUT MEUSE SEINE RHIN</p> <p>Sous-bassins hydrographiques Limites communales</p>
---	---	---	--

Belgisch Staatsblad d.d. 24-03-2021

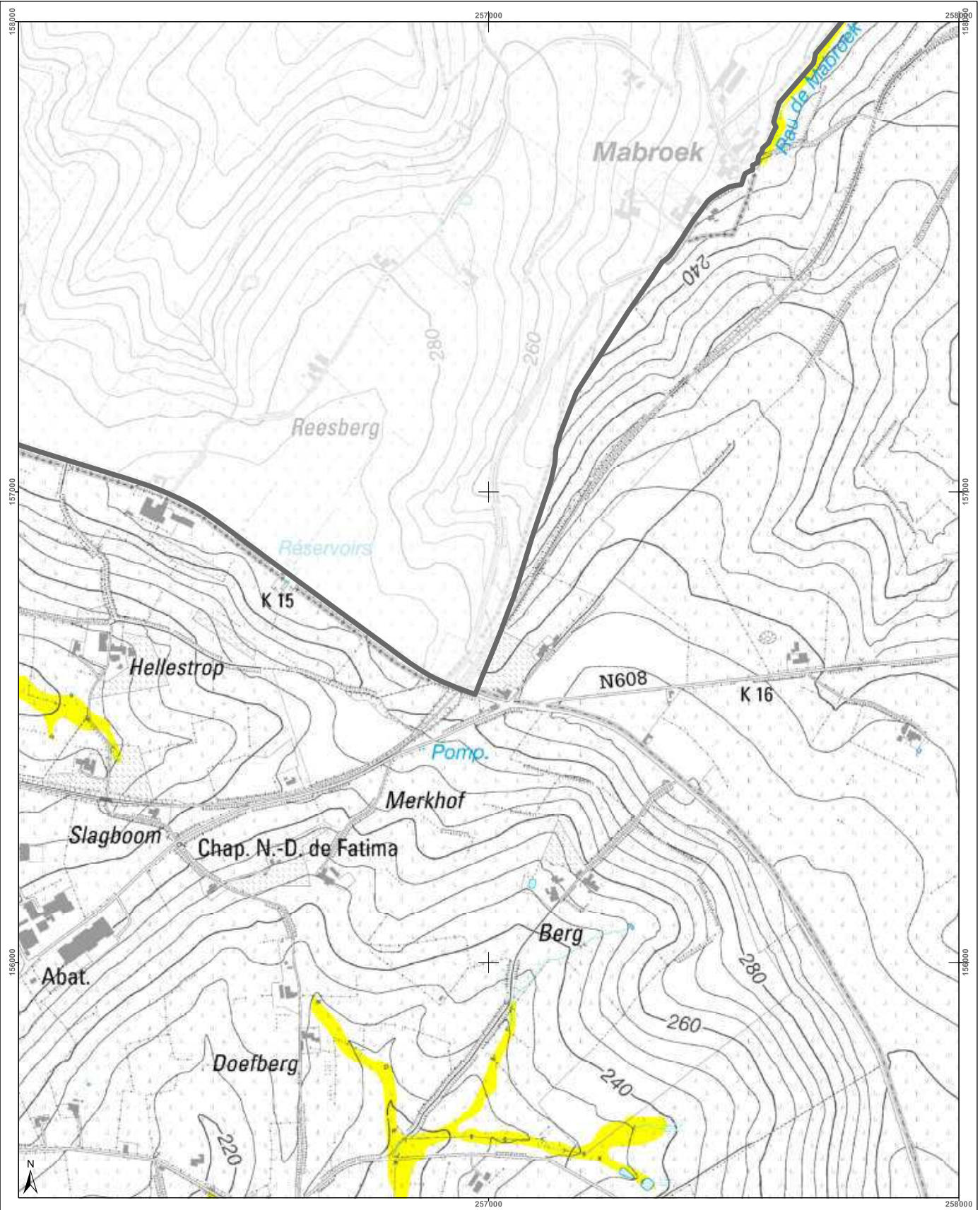
http://www.emis.vito.be



<h3>Cartographie de l'aléa d'inondation</h3> <p>Vu pour être annexé à l'arrêté du Gouvernement wallon adoptant les cartographies des zones soumises à l'aléa d'inondation</p> <p>Pour le Gouvernement wallon, Le Ministre-Président de la Région wallonne,</p> <p>Ets DI RUPO</p> <p>Edité en 18 février 2021, version approuvée suite à l'enquête publique</p> <p>Cartographie dressée par le Service public de Wallonie - SPW ASNE - Direction des Cours d'Eau non navigables Cartographie réalisée sous la responsabilité du Groupe Transversal Inondations (GTI)</p> <p>Par délégation pour délivrance de copie conforme,</p> <p>http://geoportail.wallonie.be Contact : g.inondations@spw.wallonie.be</p> <p>Echelle : 1 / 10.000</p> <p>Planche IGN : 42/4n-c</p>	<h3>Légende</h3> <p>Valeur de l'aléa d'inondation par débordement (zone)</p> <p>Faible (jaune) Moyen (orange) Elevé (rouge)</p> <p>Valeur de l'aléa d'inondation par ruissellement (axe)</p> <p>Faible (jaune) Moyen (orange) Elevé (rouge)</p> <p>Zone d'immersion temporaire ou bassin d'orage</p> <p>Cours d'eau Plan d'eau</p> <p>Font en plan : IGN Top100 © Institut géographique national - IGN - 110 000 - 2020 Système de projection : Lambert belge 1012</p> <p>En collaboration avec :</p>	<h3>Planches IGN et communes</h3> <p>Aubel</p> <p>Herve</p>	<h3>Districts et sous-bassins hydrographiques</h3> <p>Sous-bassins hydrographiques</p> <p>Limites communales</p>
---	--	---	--

Belgisch Staatsblad d.d. 24-03-2021

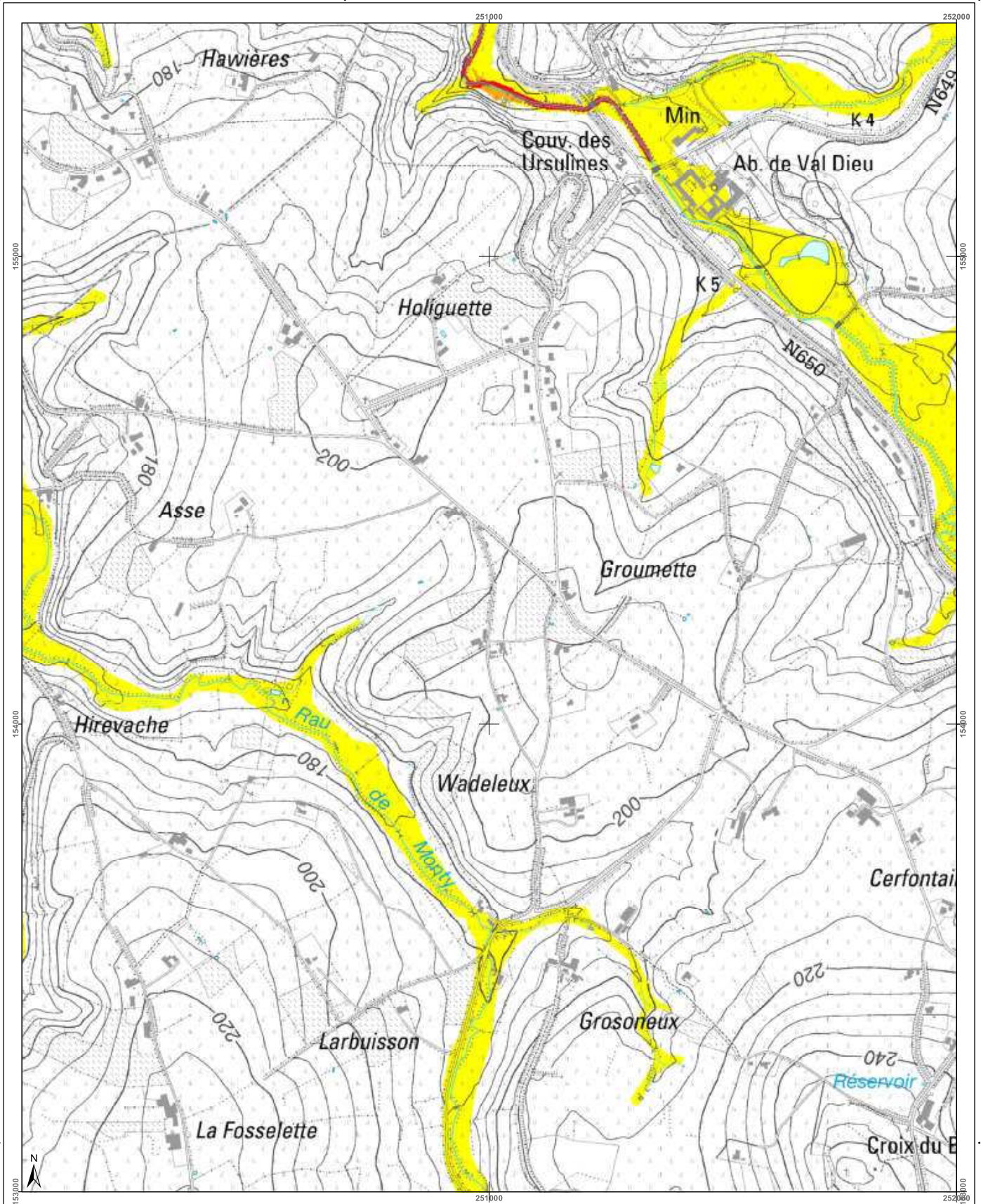
http://www.emis.vito.be



<h3>Cartographie de l'aléa d'inondation</h3> <p>Vu pour être annexé à l'arrêté du Gouvernement wallon adoptant les cartographies des zones soumises à l'aléa d'inondation</p> <p>Pour le Gouvernement wallon, Le Ministre Président de la Région wallonne,</p> <p>Ets DI RUPO</p> <p>Edité le 18 février 2021, version approuvée suite à l'enquête publique</p> <p>Cartographie dressée par le Service public de Wallonie - SPW ASNE - Direction des Cours d'Eau non navigables Cartographie réalisée sous la responsabilité du Groupe Transversal Inondations (GTI)</p> <p>Par délégation pour détermination de copie conforme.</p> <p>http://geoportail.wallonie.be Contact : g_inondations@spw.wallonie.be</p> <p>Echelle : 1 / 10.000</p> <p>Planche IGN : 42/4n-d</p>	<h4>Légende</h4> <p>Valeur de l'aléa d'inondation par débordement (zone)</p> <p>Faible (jaune) Moyen (orange) Elevé (rouge)</p> <p>Valeur de l'aléa d'inondation par ruissellement (axe)</p> <p>Faible (jaune) Moyen (orange) Elevé (rouge)</p> <p>Zone d'immersion temporaire ou bassin d'orage</p> <p>Cours d'eau Plan d'eau</p> <p>Font en plan : IGN Top100 © Institut géographique national - IGN - 1/10.000 - 2020 Système de projection : Lambert belge 1972</p> <p>En collaboration avec :</p>	<h4>Planches IGN et communes</h4> <p>Plombières</p> <p>Atubel</p>	<h4>Districts et sous-bassins hydrographiques</h4> <p>Sous-bassins hydrographiques</p> <p>Limites communales</p>
--	--	---	--

Belgisch Staatsblad d.d. 24-03-2021

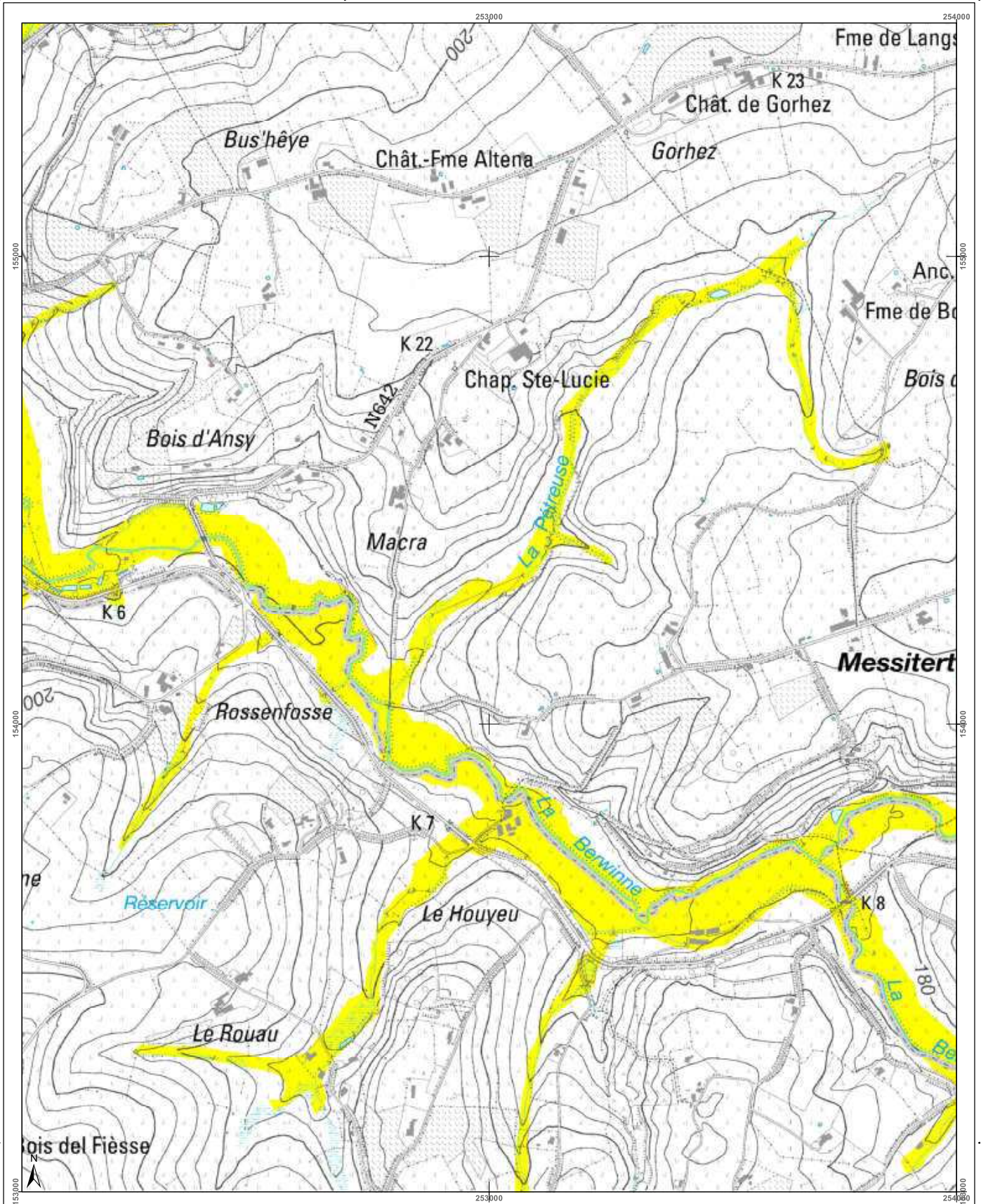
http://www.emis.vito.be



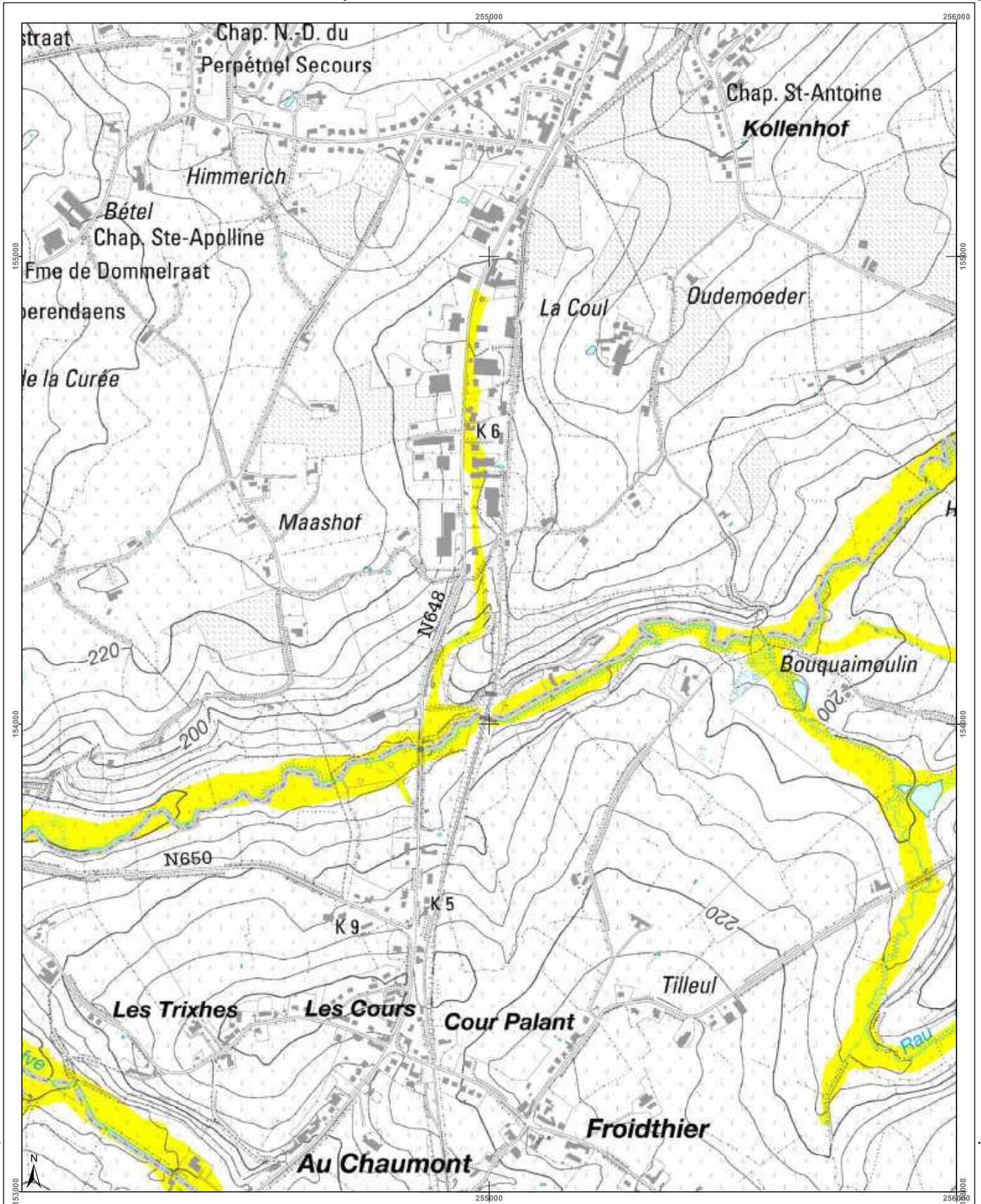
<h3>Cartographie de l'aléa d'inondation</h3> <p>Vu pour être annexé à l'arrêté du Gouvernement wallon adoptant les cartographies des zones soumises à l'aléa d'inondation</p> <p>Pour le Gouvernement wallon, Le Ministre Président de la Wallonie,</p> <p>Ets DI RUPO</p> <p>Editer de 12 février 2021, version approuvée suite à l'enquête publique</p> <p>Cartographie dressée par le Service public de Wallonie - SPW ASNE - Direction des Cours d'Eau non navigables Cartographie réalisée sous la responsabilité du Groupe Transversal Inondations (GTI)</p> <p>Par délégation pour délivrance de copie conforme,</p> <p>http://geoportail.wallonie.be Contact : gti@inondations.spw.wallonie.be</p> <p>Echelle : 1 / 10.000</p>			<h4>Légende</h4> <p>Valeur de l'aléa d'inondation par débordement (zone)</p> <p>Faible (jaune) Moyen (orange) Elevé (rouge)</p> <p>Valeur de l'aléa d'inondation par ruissellement (axe)</p> <p>Faible (jaune) Moyen (orange) Elevé (rouge)</p> <p>Zone d'immersion temporaire ou bassin d'orage</p> <p>Cours d'eau (bleu) Plan d'eau (bleu clair)</p>	<h4>Planches IGN et communes</h4> <p>42/3n-c Dalhem 42/3n-d 42/4n-a 42/4n-b 42/4n-c</p> <p>42/3n-h 42/4n-e 42/4n-f</p> <p>42/3s-c 42/3s-d 42/4s-a 42/e-b 42/4s-c</p> <p>Aubel</p> <p>Herve</p>	<h4>Districts et sous-bassins hydrographiques</h4> <p>ESCAUT MEUSE SEINE RHIN</p> <p>Sous-bassins hydrographiques Limites communales</p>
--	--	--	--	--	--

Belgisch Staatsblad d.d. 24-03-2021

http://www.emis.vito.be



<h3>Cartographie de l'aléa d'inondation</h3> <p>Vu pour être annexé à l'arrêté du Gouvernement wallon adoptant les cartographies des zones soumises à l'aléa d'inondation</p> <p>Pour le Gouvernement wallon, Le Ministre-Président de la Région wallonne,</p> <p>Ets DI RUPO</p> <p>Edité en 18 février 2021, version approuvée suite à l'enquête publique</p> <p>Cartographie dressée par le Service public de Wallonie - SPW ASNE - Direction des Cours d'Eau non navigables Cartographie réalisée sous la responsabilité du Groupe Transversal Inondations (GTI)</p> <p>Par délégation pour l'exécution de la copie conforme.</p> <p>http://geoportail.wallonie.be Contact : inondations@spw.wallonie.be</p> <p>Echelle : 1 / 10.000</p>	<h4>Légende</h4> <p>Valeur de l'aléa d'inondation par débordement (zone)</p> <p>Faible (jaune) Moyen (orange) Elevé (rouge)</p> <p>Valeur de l'aléa d'inondation par ruissellement (axe)</p> <p>Faible (jaune) Moyen (orange) Elevé (rouge)</p> <p>Zone d'immersion temporaire ou bassin d'orage</p> <p>Cours d'eau</p> <p>Plan d'eau</p> <p>Font en ligne : IGN Top100 © Institut géographique national - IGN - 1/10.000 - 2020 Système de projection : Lambert belge 1012</p> <p>En collaboration avec :</p>	<h4>Planches IGN et communes</h4> <p>Dalhem, Aubel, Herve</p> <p>423n-d, 424n-a, 424n-b, 424n-c, 424n-d, 423n-h, 424n-e, 424n-f, 424n-g, 424n-h, 423s-d, 424s-a, 424s-b, 424s-c, 424s-d</p>	<h4>Districts et sous-bassins hydrographiques</h4> <p>ESCAUT, MEUSE, SEINE, RHIN</p> <p>Sous-bassins hydrographiques Limites communales</p>
--	--	---	---



<h3>Cartographie de l'aléa d'inondation</h3> <p>Vu pour être annexé à l'arrêté du Gouvernement wallon adoptant les cartographies des zones soumises à l'aléa d'inondation</p> <p>Pour le Gouvernement wallon, Le Ministre-Président de la Région wallonne,</p> <p>Ets DI RUPO</p> <p>Edité le 12 février 2021, version approuvée suite à l'enquête publique</p> <p>Cartographie dressée par le Service public de Wallonie - SPW ASNE - Direction des Cours d'Eau et des Régions Cartographie actualisée sous la responsabilité du Groupe Transversal Inondations (GTI)</p> <p>Par délégation pour détermination de copie conforme,</p> <p>http://geoportail.wallonie.be Contact : gti@ondations.gpw.wallonie.be</p> <p>Echelle : 1 / 10.000</p> <p>Planche IGN : 42/4n-g</p>	<h4>Légende</h4> <p>Valeur de l'aléa d'inondation par débordement (zone)</p> <p>Faible (jaune) Moyen (orange) Elevé (rouge)</p> <p>Valeur de l'aléa d'inondation par ruissellement (axe)</p> <p>Faible (jaune) Moyen (orange) Elevé (rouge)</p> <p>Zone d'immersion temporaire ou bassin d'orage (bleu clair)</p> <p>Cours d'eau (bleu foncé) Plan d'eau (bleu clair)</p> <p>Font en part - IGN Top100 © Institut géographique national - IGN - 1/10.000 - 2020 Système de projection : Lambert belge 1012</p> <p>En collaboration avec :</p>	<h4>Planches IGN et communes</h4>	<h4>Districts et sous-bassins hydrographiques</h4> <p>Sous-bassins hydrographiques Limites communales</p>
--	---	-----------------------------------	---

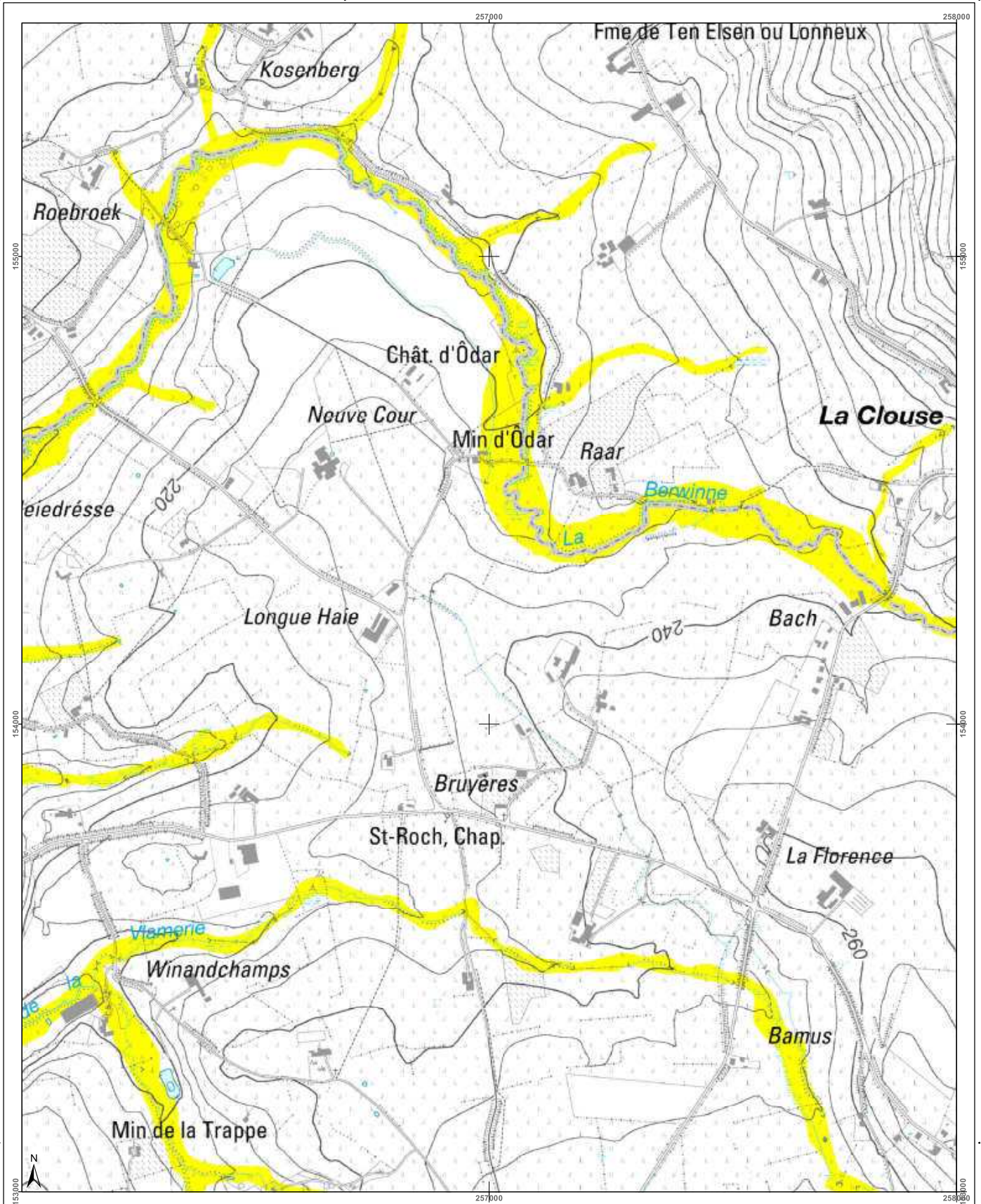
Belgisch Staatsblad d.d. 24-03-2021

http://www.emis.vito.be



Belgisch Staatsblad d.d. 24-03-2021

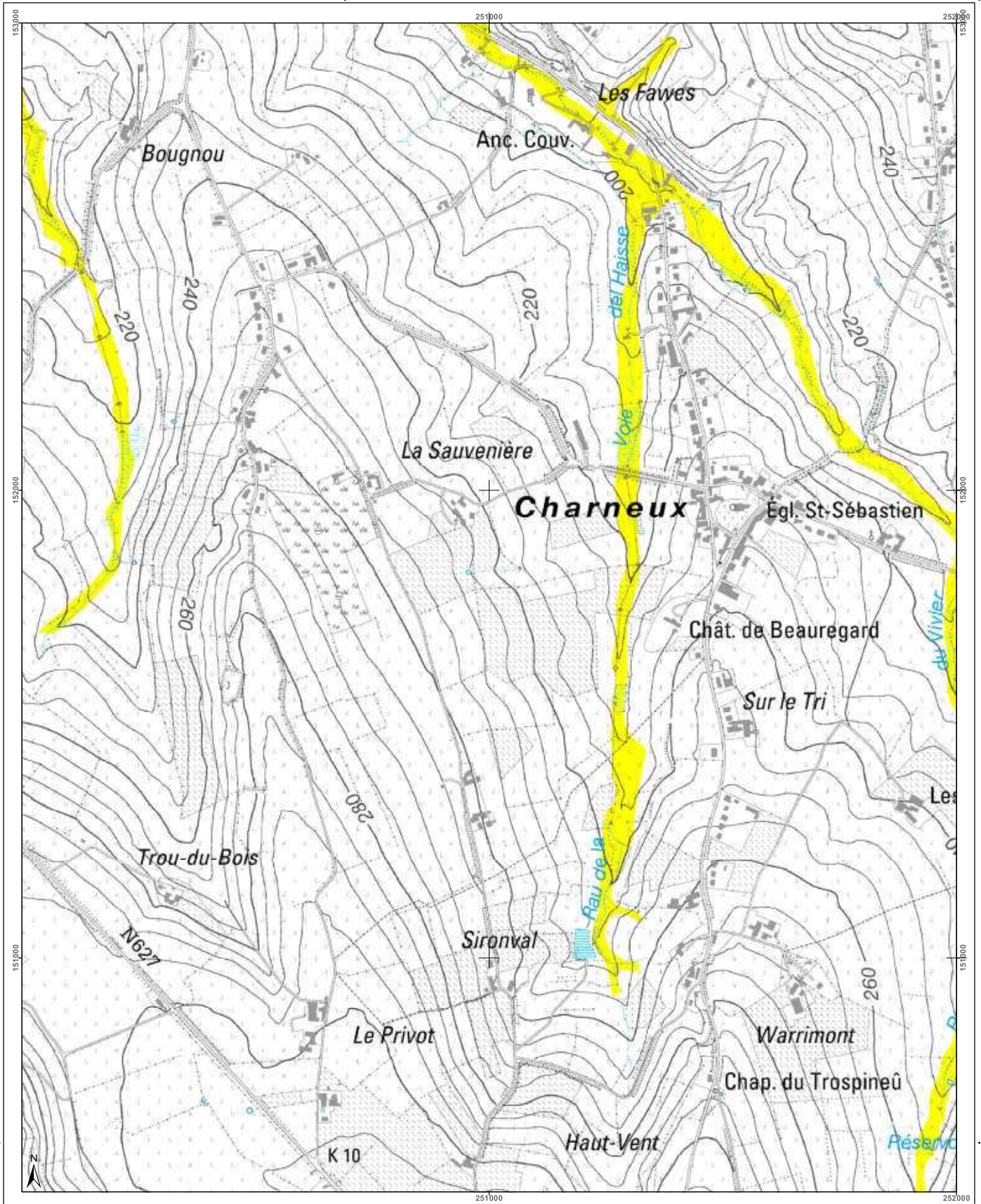
http://www.emis.vito.be



<h3>Cartographie de l'aléa d'inondation</h3> <p>Vu pour être annexé à l'arrêté du Gouvernement wallon adoptant les cartographies des zones soumises à l'aléa d'inondation</p> <p>Pour le Gouvernement wallon, Le Ministre-Président de la Wallonie,</p> <p>Els DI RUPO</p> <p>Edité le 18 février 2021, version approuvée suite à l'enquête publique</p> <p>Cartographie dressée par le Service public de Wallonie - SPW ASNE - Direction des Cours d'Eau non navigables Cartographie réalisée sous la responsabilité du Groupe Transversal Inondations (GTI)</p> <p>Par délégation pour délivrance de copie conforme.</p> <p>http://geoportail.wallonie.be Contact : g.inondations@spw.wallonie.be</p> <p>Echelle : 1 / 10.000</p> <p>Planche IGN : 42/4n-h</p>	<h4>Légende</h4> <p>Valeur de l'aléa d'inondation par débordement (zone)</p> <p>Faible (jaune) Moyen (orange) Elevé (rouge)</p> <p>Valeur de l'aléa d'inondation par ruissellement (axe)</p> <p>Faible (jaune) Moyen (orange) Elevé (rouge)</p> <p>Zone d'immersion temporaire ou bassin d'orage</p> <p>Cours d'eau Plan d'eau</p> <p>Font: esplan IGN Top100 © Institut géographique national - IGN - 1/10.000 - 2020 Système de projection: Lambert belge 1972</p> <p>En collaboration avec: </p>	<h4>Planches IGN et communes</h4>	<h4>Districts et sous-bassins hydrographiques</h4>
--	---	-----------------------------------	--

Belgisch Staatsblad d.d. 24-03-2021

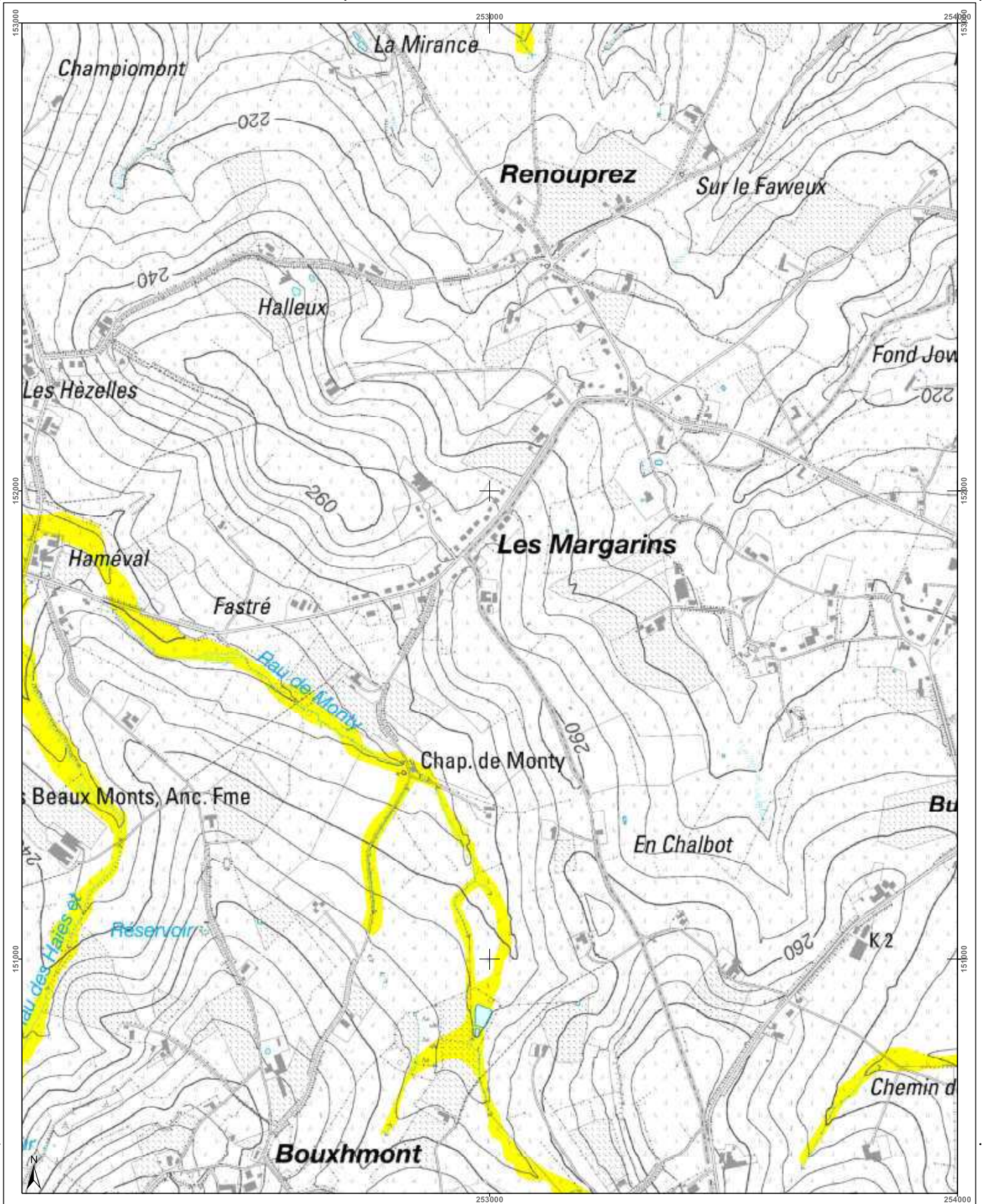
http://www.emis.vito.be



<h3>Cartographie de l'aléa d'inondation</h3> <p>Vu pour être annexé à l'arrêté du Gouvernement wallon adoptant les cartographies des zones soumises à l'aléa d'inondation</p> <p>Pour le Gouvernement wallon, Le Ministre-Président de la Région wallonne,</p> <p>Ets DI RUPO</p> <p>Edité le 18 février 2021, version approuvée suite à l'enquête publique</p> <p>Cartographie dressée par le Service public de Wallonie - SPW ASNE - Direction des Cours d'Eau non navigables Cartographie réalisée sous la responsabilité du Groupe Transversal Inondations (GTI)</p> <p>Par délégation pour délivrance de copie conforme,</p> <p>http://geoportail.wallonie.be Contact : gti.inondations@spw.wallonie.be</p> <p>Echelle : 1 / 10.000</p> <p>Planche IGN : 42/4s-a</p>	<h4>Légende</h4> <p>Valeur de l'aléa d'inondation par débordement (zone) Faible Moyen Elevé</p> <p>Valeur de l'aléa d'inondation par ruissellement (axe) Faible Moyen Elevé</p> <p> Zone d'immersion temporaire ou bassin d'orage</p> <p> Cours d'eau</p> <p> Plan d'eau</p> <p>Font: les plans IGN Top100 © Institut géographique national - IGN - 110 000 - 2020 Système de projection: Lambert belge 1972</p> <p>En collaboration avec: </p>	<h4>Planches IGN et communes</h4>	<h4>Districts et sous-bassins hydrographiques</h4>
---	---	-----------------------------------	--

Belgisch Staatsblad d.d. 24-03-2021

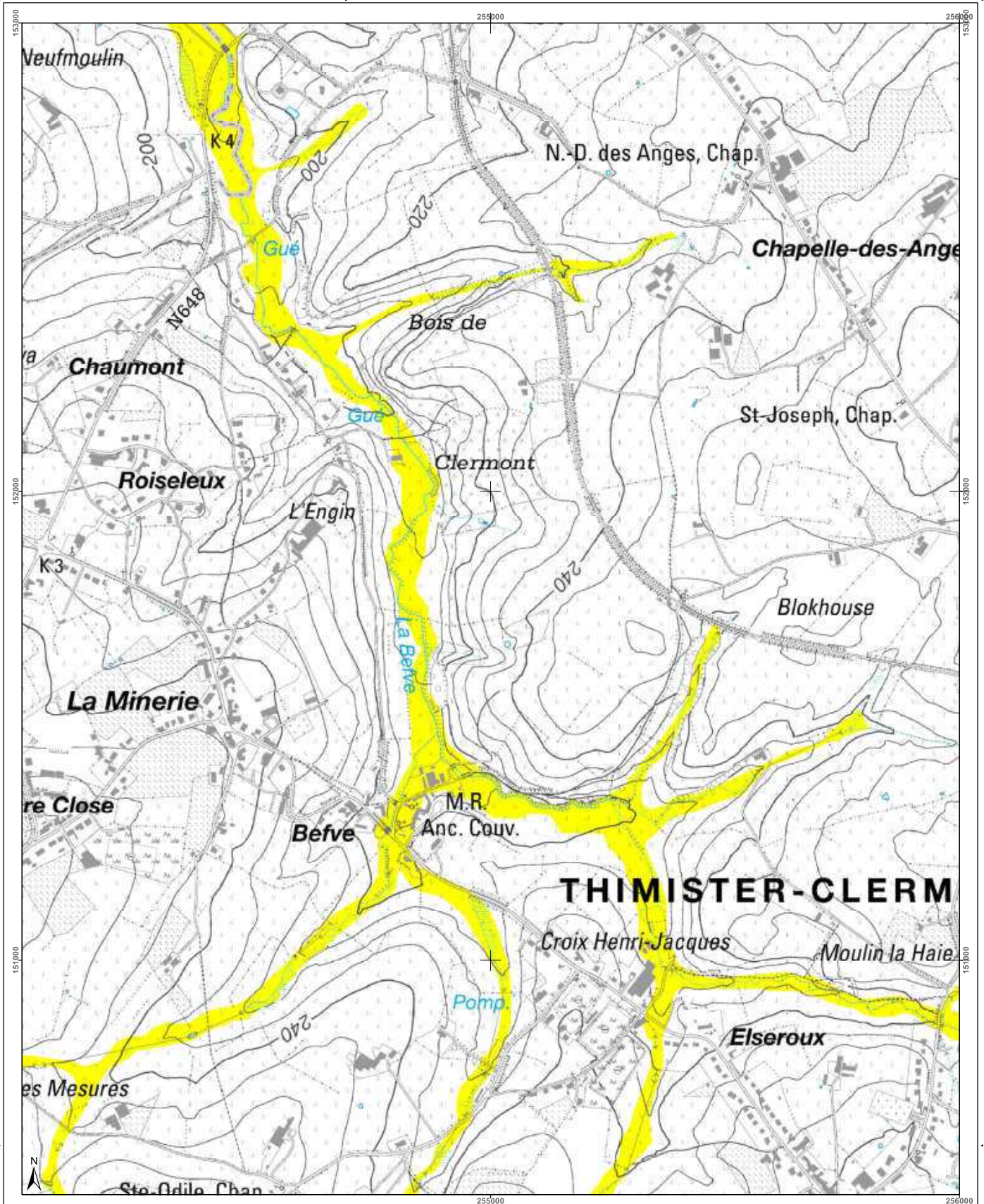
http://www.emis.vito.be



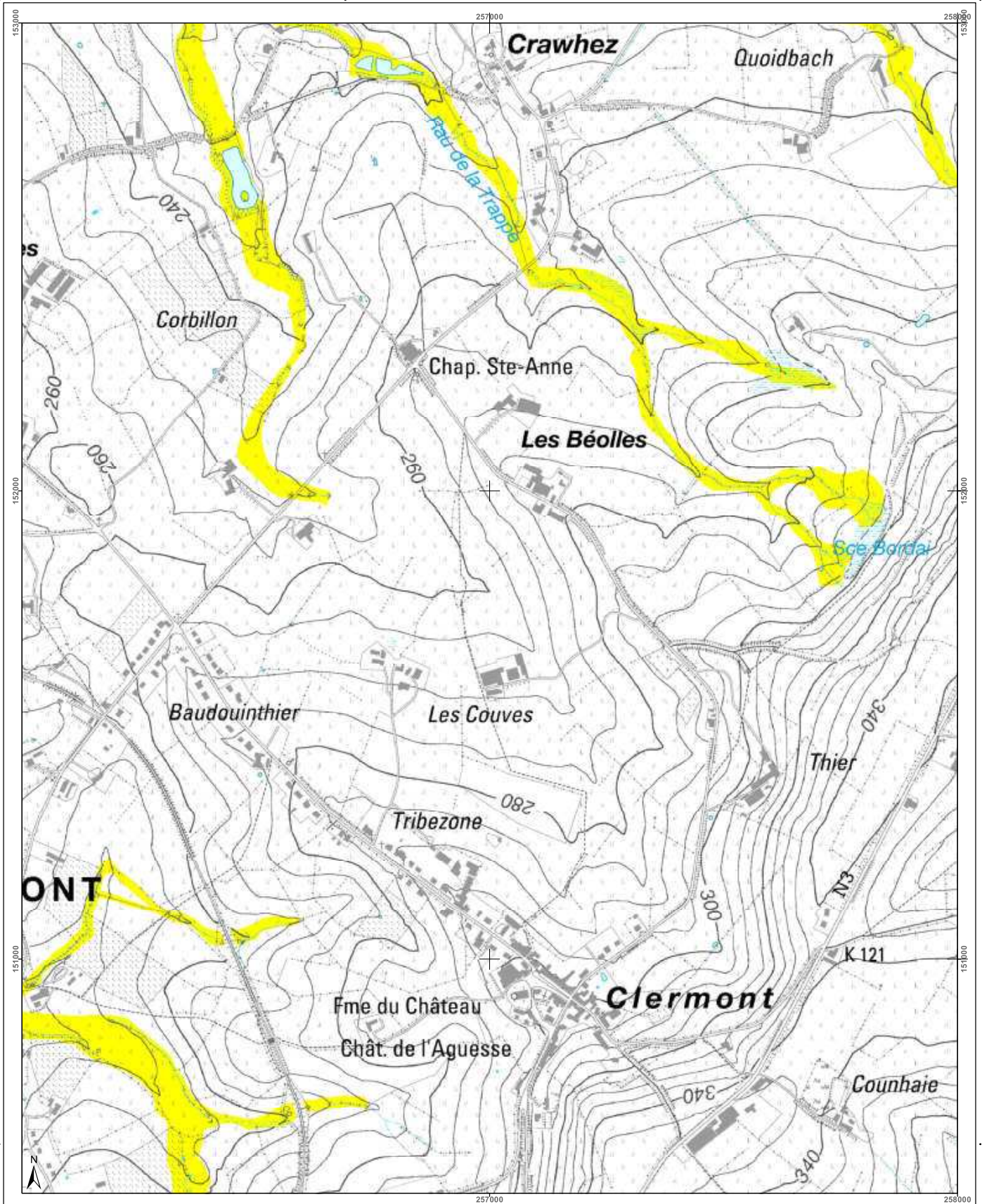
<h3>Cartographie de l'aléa d'inondation</h3> <p>Vu pour être annexé à l'arrêté du Gouvernement wallon adoptant les cartographies des zones soumises à l'aléa d'inondation</p> <p>Pour le Gouvernement wallon, Le Ministre-Président de la Région wallonne,</p> <p>Ets DI RUPO</p> <p>Eden de 18 février 2021, venant approuver cette cartographie publique</p> <p>Cartographie dressée par le Service public de Wallonie - SPW ASNE - Direction des Cours d'Eau non navigables Cartographie réalisée sous la responsabilité du Groupe Transversal Inondations (GTI)</p> <p>Par délégation pour délivrance de copie conforme,</p> <p>http://geoportail.wallonie.be Contact : gpinondations@spw.wallonie.be</p> <p>Echelle : 1 / 10.000</p> <p>Planche IGN : 42/4s-b</p>	<h4>Légende</h4> <p>Valeur de l'aléa d'inondation par débordement (zone)</p> <p>Faible (jaune) Moyen (orange) Elevé (rouge)</p> <p>Valeur de l'aléa d'inondation par ruissellement (axe)</p> <p>Faible (jaune) Moyen (orange) Elevé (rouge)</p> <p>Zone d'immersion temporaire ou bassin d'orage</p> <p>Cours d'eau</p> <p>Plan d'eau</p> <p>Font en plan : IGN Top 100 © Institut géographique national - IGN - 110.000 - 2020 Système de projection : Lambert belge 1912</p> <p>En collaboration avec :</p>	<h4>Planches IGN et communes</h4>	<h4>Districts et sous-bassins hydrographiques</h4> <p>Sous-bassins hydrographiques</p> <p>Limites communes</p>
--	---	-----------------------------------	--

Belgisch Staatsblad d.d. 24-03-2021

http://www.emis.vito.be



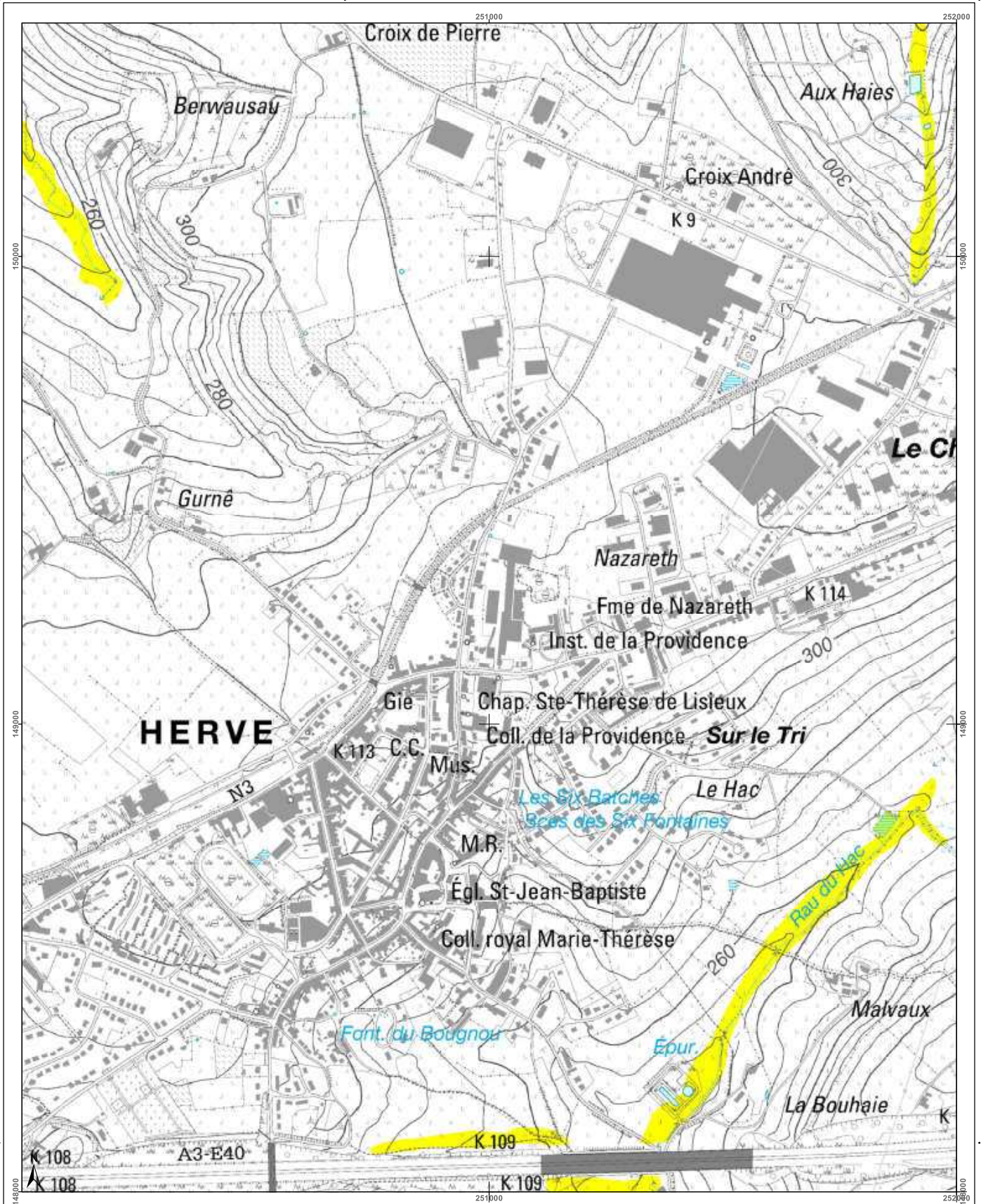
<h3>Cartographie de l'aléa d'inondation</h3> <p>Vu pour être annexé à l'arrêté du Gouvernement wallon adoptant les cartographies des zones soumises à l'aléa d'inondation</p> <p>Pour le Gouvernement wallon, Le Ministre Président de la Région wallonne,</p> <p>Ets DI RUPO</p> <p>Editer de 18 février 2021, version approuvée suite à l'enquête publique</p> <p>Cartographie dressée par le Service public de Wallonie SPW ASNE - Direction des Cours d'Eau non navigables Cartographie réalisée sous la responsabilité du Groupe Transversal Inondations (GTI)</p> <p>Par délégation pour délivrance de copie conforme,</p> <p>http://geoportail.wallonie.be Contact : gti.inondations@spw.wallonie.be</p> <p>Echelle : 1 / 10.000</p>			<h4>Légende</h4> <p>Valeur de l'aléa d'inondation par débordement (zone)</p> <p>Faible (jaune) Moyen (orange) Elevé (rouge)</p> <p>Valeur de l'aléa d'inondation par ruissellement (axe)</p> <p>Faible (jaune) Moyen (orange) Elevé (rouge)</p> <p>Zone d'immersion temporaire ou bassin d'orage (bleu hachuré)</p> <p>Cours d'eau (bleu) Plan d'eau (bleu clair)</p> <p>Font: espagn - IGN Top100 © Institut géographique national - IGN - 110 000 - 2020 Système de projection: Lambert belge 1972</p> <p>En collaboration avec: </p>	<h4>Planches IGN et communes</h4>	<h4>Districts et sous-bassins hydrographiques</h4> <p>Sous-bassins hydrographiques (bleu clair)</p> <p>Limites communes (noir)</p>
---	--	--	--	-----------------------------------	--



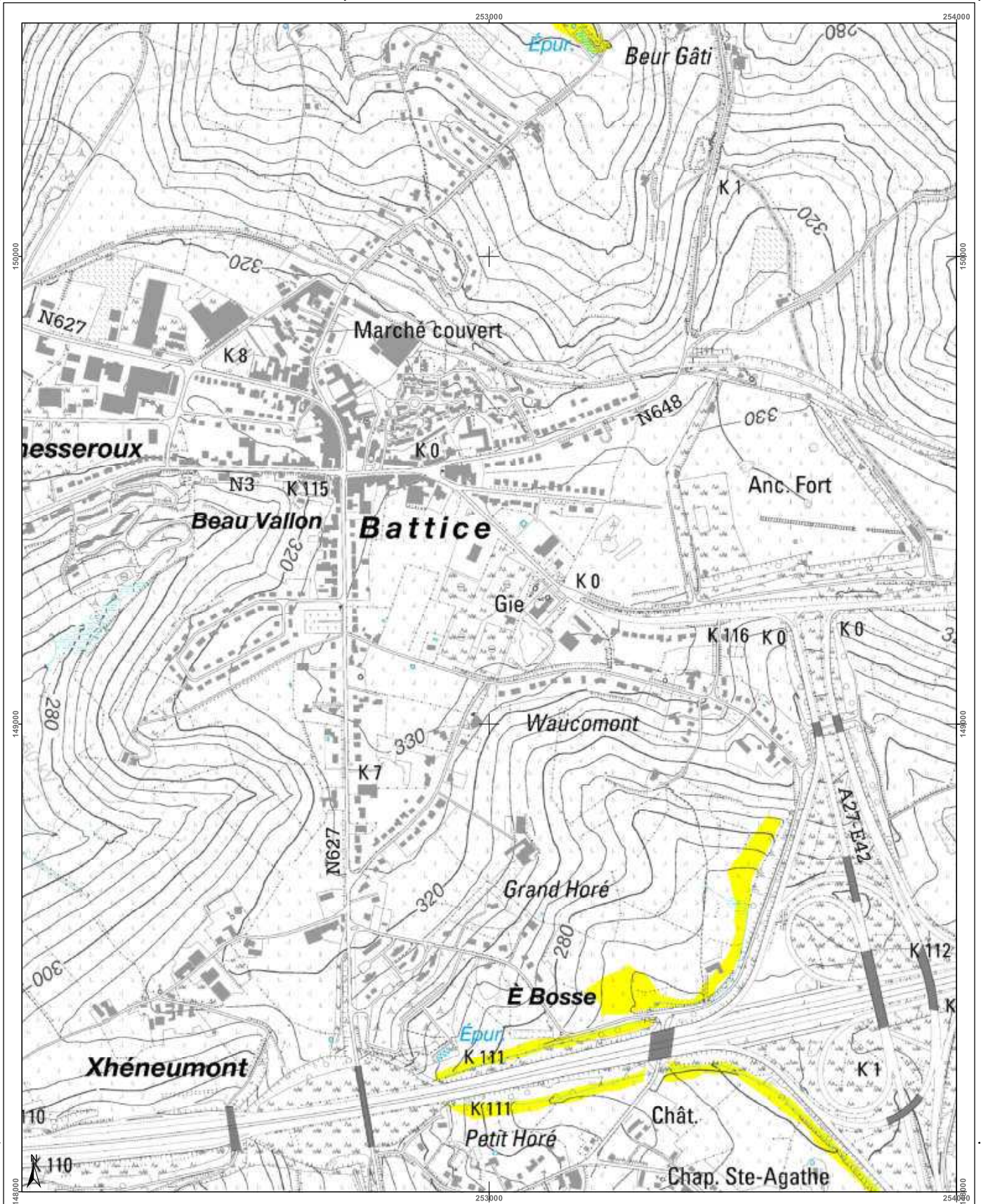
<h3>Cartographie de l'aléa d'inondation</h3> <p>Vu pour être annexé à l'arrêté du Gouvernement wallon adoptant les cartographies des zones soumises à l'aléa d'inondation</p> <p>Pour le Gouvernement wallon, Le Ministre-Président de la Région wallonne,</p> <p>Ets DI RUPO</p> <p>Editer de 12 février 2021, version approuvée suite à l'enquête publique</p> <p>Cartographie dressée par le Service public de Wallonie SPW ASNE - Direction des Cours d'Eau non navigables Cartographie réalisée sous la responsabilité du Groupe Transversal Inondations (GTI)</p> <p>Par délégation pour délivrance de copie conforme,</p> <p>http://geoportail.wallonie.be Contact : g.inondations@spw.wallonie.be</p> <p>Echelle : 1 / 10.000</p>	<h3>Légende</h3> <p>Valeur de l'aléa d'inondation par débordement (zone)</p> <p>Faible (jaune) Moyen (orange) Elevé (rouge)</p> <p>Valeur de l'aléa d'inondation par ruissellement (axe)</p> <p>Faible (jaune) Moyen (orange) Elevé (rouge)</p> <p>Zone d'immersion temporaire ou bassin d'orage</p> <p>Cours d'eau</p> <p>Plan d'eau</p> <p>Font en plan : IGN Top100 © Institut géographique national - IGN - 1/10.000 - 2020 Système de projection : Lambert belge 1012</p> <p>En collaboration avec :</p>	<h3>Planches IGN et communes</h3>	<h3>Districts et sous-bassins hydrographiques</h3>
---	---	-----------------------------------	--

Belgisch Staatsblad d.d. 24-03-2021

http://www.emis.vito.be



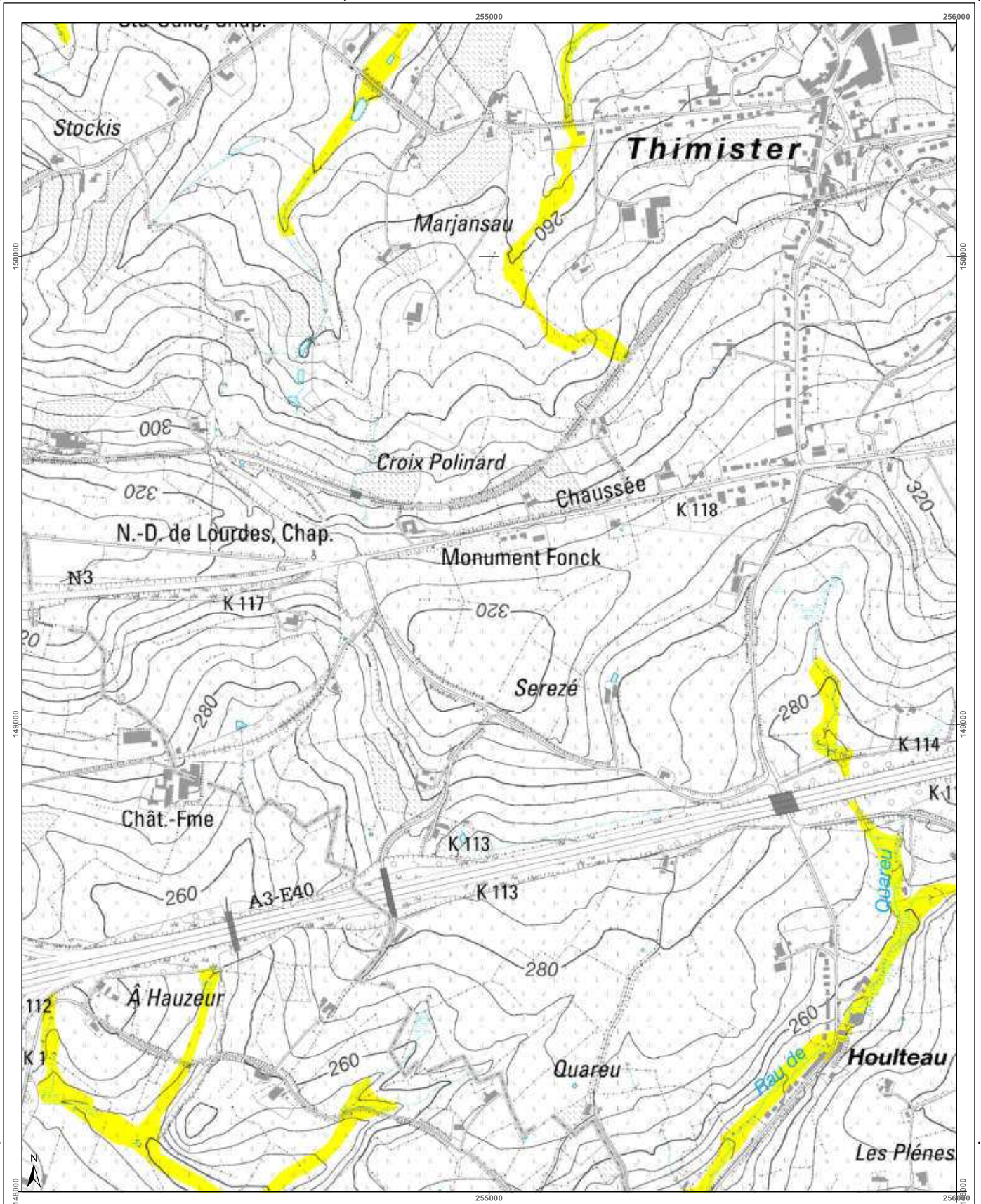
<h3>Cartographie de l'aléa d'inondation</h3> <p>Vu pour être annexé à l'arrêté du Gouvernement wallon adoptant les cartographies des zones soumises à l'aléa d'inondation</p> <p>Pour le Gouvernement wallon, Le Ministre Président de la Région wallonne,</p> <p>Ets DI RUPO</p> <p>Editer de 12 février 2021, version approuvée suite à l'enquête publique</p> <p>Cartographie dressée par le Service public de Wallonie - SPW ASNE - Direction des Cours d'Eau non navigables Cartographie actualisée sous la responsabilité du Groupe Transversal Inondations (GTI)</p> <p>Par délégation pour délivrance de copie conforme,</p> <p>http://geoportail.wallonie.be Contact : gti.inondations@spw.wallonie.be</p> <p>Echelle : 1 / 10.000</p>			<h4>Légende</h4> <p>Valeur de l'aléa d'inondation par débordement (zone)</p> <p>Faible (jaune) Moyen (orange) Elevé (rouge)</p> <p>Valeur de l'aléa d'inondation par ruissellement (axe)</p> <p>Faible (jaune) Moyen (orange) Elevé (rouge)</p> <p>Zone d'immersion temporaire ou bassin d'orage</p> <p>Cours d'eau Plan d'eau</p> <p>Font en plan IGN Top100 © Institut géographique national - IGN - 1/10.000 - 2020 Système de projection Lambert belge 1972</p> <p>En collaboration avec :</p>	<h4>Planches IGN et communes</h4>	<h4>Districts et sous-bassins hydrographiques</h4> <p>Sous-bassins hydrographiques Limites communales</p>
---	--	--	--	-----------------------------------	---



<h3>Cartographie de l'aléa d'inondation</h3> <p>Vu pour être annexé à l'arrêté du Gouvernement wallon adoptant les cartographies des zones soumises à l'aléa d'inondation</p> <p>Pour le Gouvernement wallon, Le Ministre Président de la Région wallonne,</p> <p>Ets DI RUPO</p> <p>Edité le 12 février 2021, version approuvée suite à l'enquête publique</p> <p>Cartographie dressée par le Service public de Wallonie - SPW ASNE - Direction des Cours d'Eau et des Territoires Cartographie réalisée sous la responsabilité du Groupe Transversal Inondations (GTI)</p> <p>Par délégation pour délivrance de copie conforme,</p> <p>http://geoportail.wallonie.be Contact : gti.inondations@spw.wallonie.be</p> <p>Echelle : 1 / 10.000</p> <p>Pianche IGN : 42/4s-I</p>	<h4>Légende</h4> <p>Valeur de l'aléa d'inondation par débordement (zone)</p> <p>Faible (jaune) Moyen (orange) Elevé (rouge)</p> <p>Valeur de l'aléa d'inondation par ruissellement (axe)</p> <p>Faible (jaune) Moyen (orange) Elevé (rouge)</p> <p>Zone d'immersion temporaire ou bassin d'orage (bleu clair)</p> <p>Cours d'eau (bleu foncé) Plan d'eau (bleu clair)</p> <p>Font: espas - IGN Top100 © Institut géographique national - IGN - 1/10.000 - 2020 Système de projection: Lambert belge 1972</p> <p>En collaboration avec: </p>	<h4>Planches IGN et communes</h4> <p>Herve</p> <p>Dison</p>	<h4>Districts et sous-bassins hydrographiques</h4> <p>ESCAUT</p> <p>MEUSE</p> <p>SEINE</p> <p>RHIN</p> <p>Sous-bassins hydrographiques</p> <p>Limites communes</p>
---	---	---	--

Belgisch Staatsblad d.d. 24-03-2021

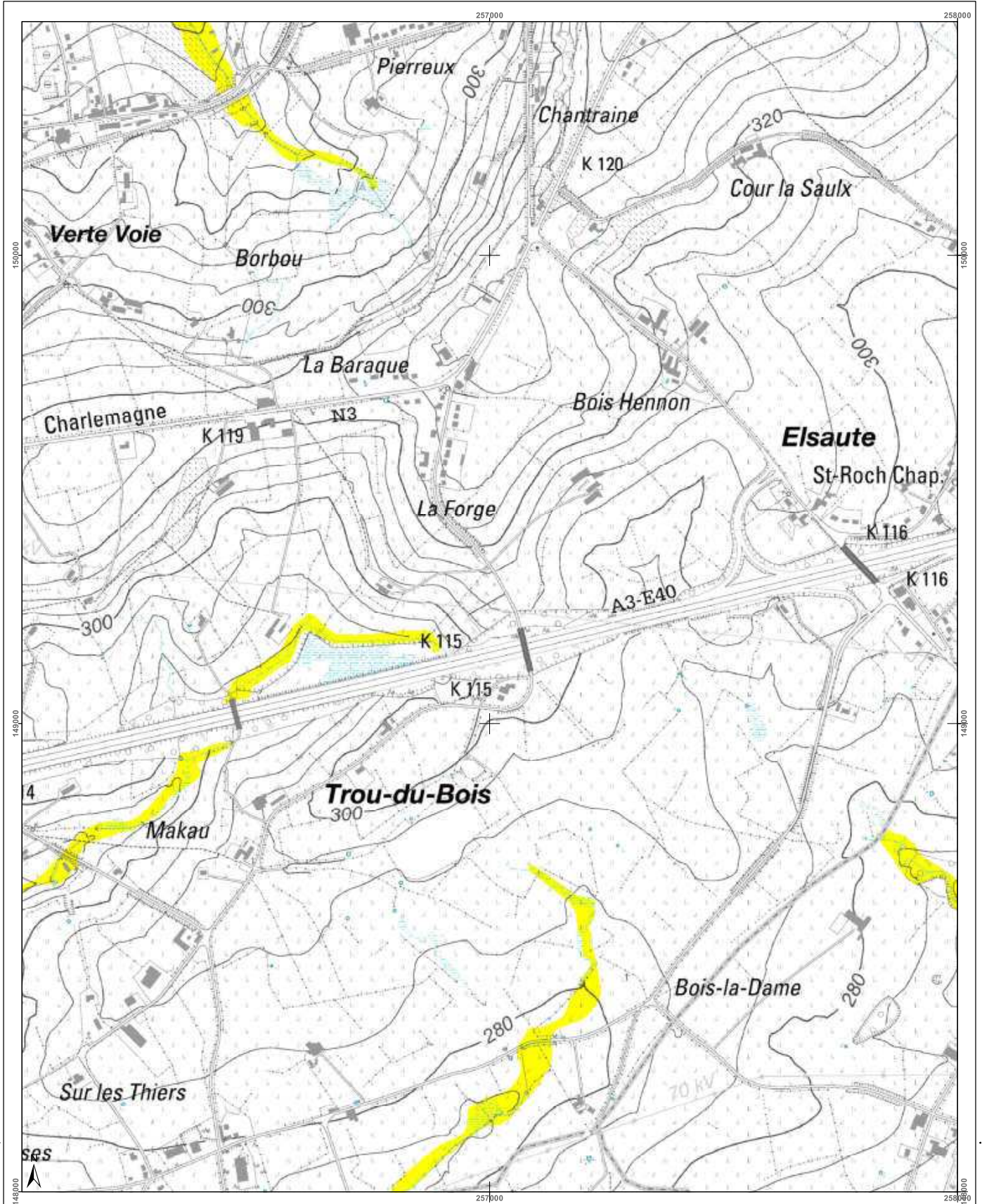
http://www.emis.vito.be



<h3>Cartographie de l'aléa d'inondation</h3> <p>Vu pour être annexé à l'arrêté du Gouvernement wallon adoptant les cartographies des zones soumises à l'aléa d'inondation</p> <p>Pour le Gouvernement wallon, Le Ministre-Président de la Région wallonne,</p> <p>Ets DI RUPO</p> <p>Editeur de 18 février 2021, version approuvée suite à l'enquête publique</p> <p>Cartographie dressée par le Service public de Wallonie - SPW ASNE - Direction des Cours d'Eau et des Territoires Cartographie réalisée sous la responsabilité du Groupe Transversal Inondations (GTI)</p> <p>Par délégation pour délivrance de copie conforme,</p> <p>http://geoportail.wallonie.be Contact : g.inondations@spw.wallonie.be</p> <p>Echelle : 1 / 10.000</p>	<h4>Légende</h4> <p>Valeur de l'aléa d'inondation par débordement (zone)</p> <p>Faible (jaune) Moyen (orange) Elevé (rouge)</p> <p>Valeur de l'aléa d'inondation par ruissellement (axe)</p> <p>Faible (jaune) Moyen (orange) Elevé (rouge)</p> <p>Zone d'immersion temporaire ou bassin d'orage</p> <p>Cours d'eau Plan d'eau</p> <p>Font en plan : IGN Top100 © Institut géographique national - IGN - 110 000 - 2020 Système de projection : Lambert belge 1012</p> <p>En collaboration avec :</p>	<h4>Planches IGN et communes</h4>	<h4>Districts et sous-bassins hydrographiques</h4>
--	---	-----------------------------------	--

Belgisch Staatsblad d.d. 24-03-2021

http://www.emis.vito.be



<h3>Cartographie de l'aléa d'inondation</h3> <p>Vu pour être annexé à l'arrêté du Gouvernement wallon adoptant les cartographies des zones soumises à l'aléa d'inondation</p> <p>Pour le Gouvernement wallon, Le Ministre-Président de la Région wallonne,</p> <p>Ets DI RUPO</p> <p>Editeur de 18 février 2021, version approuvée suite à l'enquête publique</p> <p>Cartographie dressée par le Service public de Wallonie SPW ASNE - Direction des Cours d'Eau non navigables Cartographie réalisée sous la responsabilité du Groupe Transversal Inondations (GTI)</p> <p>Par délégation pour délivrance de copie conforme,</p> <p>http://geoportail.wallonie.be Contact : g.inondations@spw.wallonie.be</p> <p>Echelle : 1 / 10.000</p> <p>Planche IGN : 42/4s-h</p>	<h4>Légende</h4> <p>Valeur de l'aléa d'inondation par débordement (zone)</p> <p>Faible (jaune) Moyen (orange) Elevé (rouge)</p> <p>Valeur de l'aléa d'inondation par ruissellement (axe)</p> <p>Faible (jaune) Moyen (orange) Elevé (rouge)</p> <p>Zone d'immersion temporaire ou bassin d'orage</p> <p>Cours d'eau (bleu) Plan d'eau (bleu clair)</p> <p>Point de repère IGN Top 100 © Institut géographique national - IGN - 1/10.000 - 2020 Système de projection Lambert belge 1972</p> <p>En collaboration avec :</p>	<h4>Planches IGN et communes</h4>	<h4>Districts et sous-bassins hydrographiques</h4> <p>Sous-bassins hydrographiques Limites communales</p>
---	--	-----------------------------------	---