
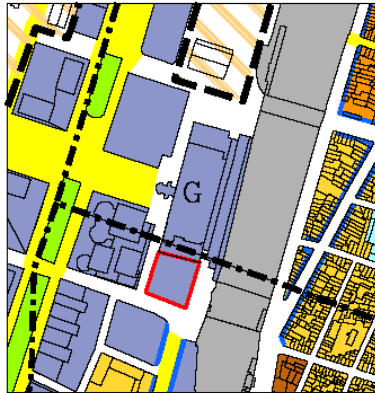















**Erratum à la carte des affectations  
du Plan régional d'affectation du sol**

Ilot sis  
à Saint-Josse-ten-Noode  
et à Schaerbeek  
compris entre la place Solvay,  
la rue du Progrès  
et le chemin de fer

**Erratum bij de kaart van bestemmingen  
van het Gewestelijk bestemmingsplan**

Huizenblok gelegen  
in Sint-Joost-ten-Node  
en in Schaerbeek  
tussen het Solvayplein,  
de Vooruitgangstraat  
en de spoorweg



<b>LEGENDE</b>		<b>LEGENDE</b>	
<b>Généralités</b>		<b>Algemeen</b>	
Réseau viaire		Wegennet	
Limite communale		Gemeentegrens	
<b>Affectations</b>		<b>Bestemmingen</b>	
<b>Zones d'habitat</b>		<b>Woongebieden</b>	
Zones d'habitations		Typische woongebieden	
<b>Zones de mixité</b>		<b>Gebieden met gemengd karakter</b>	
Zones mixtes		Gemengde gebieden	
Zones de forte mixité		Sterk gemengde gebieden	
<b>Autres zones d'activités</b>		<b>Andere activiteitengebieden</b>	
Zones administratives		Administratiegebieden	
Zones d'équipements d'intérêt collectif ou de service public		Gebieden van voorzieningen van collectief belang of van openbare diensten	
Zones de chemin de fer		Spoorweggebieden	
<b>Zones vertes</b>		<b>Groengebieden</b>	
Zones de parc		Parkgebieden	
<b>Autres zones</b>		<b>Andere gebieden</b>	
Zones d'intérêt régional		Gebieden van gewestelijk belang	
<b>Prescriptions complémentaires</b>		<b>Aanvullende voorschriften</b>	
Espaces structurants		Structurerende ruimte	
Liserés de noyau commercial		Linten voor handelskern	
Limite de zone corrigée		Gecorrigeerde gebiedsgrens	