

Bijlage nr. 21 - Groot waterbouwkundig kunstwerk nr. 423 bij het ministerieel besluit van 5 juni 2019

BIJZONDER REGLEMENT VOOR HET GROTE WATERBOUWKUNDIGE KUNSTWERK NR. 423

DE STUWDAM EN HET RESERVAAT VAN DE OURTHE

1. OMSCHRIJVING

Naam: *de stuwdam en het reservaat van de OURTHE*

Nummer: *423*

Omvang: *fusiegemeenten La-Roche-en-Ardenne en Houffalize*

Beherende dienst: *directie Stuwdommen-Reservoirs van de Waalse Overheidsdienst Mobiliteit & Infrastructuur*

DE BIJGEVOEGDE KAART BEVAT DE VERSCHILLENDE ZONES EN LOCATIES DIE HIERNA WORDEN OPGESOMD.

2. PROFIEL

2.1. ALGEMENE TABEL

Naam van de zone	Positie en referentiemerkteken	Vaargeul en type van boten
Zone OU1	In beslag genomen zone van de waterwinningen en de overlopen, afgebakend: <ul style="list-style-type: none"> • stroomopwaarts door de waarschuwingsboeien, • stroomafwaarts door de stuwmuur van de stuwdam 	Vaarverbod
Zones OU2	Afgebakende zone: <ul style="list-style-type: none"> • stroomopwaarts door de samenloop van de twee Ourthes, • stroomafwaarts door de zone OU1 	Enkel de hieronder genoemde vaartuigen mogen er varen: 1° kano's, kajaks, boten en opblaasbare vaartuigen (met inbegrip van float tubes, enz.) zonder motor en aangedreven door menselijke kracht, ontwikkeld om maximaal drie personen te vervoeren;

Bijlage nr. 21 - Groot waterbouwkundig kunstwerk nr. 423 bij het ministerieel besluit van 5 juni 2019

Naam van de zone	Positie en referentiemerken	Vaargeul en type van boten
Zone Westelijke Ourthe	Westelijke Ourthe, afgebakend: <ul style="list-style-type: none"> • stroomopwaarts door zijn voorstuwdam, 'Berbret' • stroomafwaarts door de samenloop van de twee Ourthes 	2° gemotoriseerde veiligheidsboten die door de verantwoordelijken van het centrum ADEPS van de Franstalige Gemeenschap worden gebruikt in het kader van de uitoefening van hun functies
Zone Oostelijke Ourthe	Oostelijke Ourthe, afgebakend: <ul style="list-style-type: none"> • stroomopwaarts door zijn voorstuwdam, 'Martimbay'; • stroomafwaarts door de samenloop van de twee Ourthes 	Idem OU2 Bovendien is het verboden om te varen in de zones in de buurt van ondiep water, die door de beheerder door middel van bakens worden aangegeven.

2.2 De volgende boten mogen op het hele watervlak varen: de dienst- of veiligheidsboten van de Waalse Overheidsdienst en de boten van de dienstverleners die daartoe geldig zijn gemachtigd door de beherende dienst.
 Buiten in de zones waar elke mogelijke vorm van scheepvaart verboden is, mogen de door de beheerder erkende veiligheidsboten varen in de zones die niet voor hun type zijn voorbehouden.

3. VAREN BIJ WATERAANWAS EN BIJ HOOG-OF LAAGWATER

Het meer van Nisramont is een meer met een constant waterpeil. Het referentiepeil (275.05) kan echter onaangekondigd stijgen of dalen, als gevolg van een wateraanwas van de zijrivieren, een periode van droogte of technische problemen. De gebruikers van het watervlak passen zich aan deze situatie aan, in het bijzonder aan aanlegplaatsen.

4. AFGIFTEKANTOREN VOOR VAAR- EN REISREGISTRATIEVERGUNNINGEN - DRINKWATERBEVOORADINGSPUNTEN - VHF-KANAAL

De gebruikers van het watervlak zijn vrijgesteld van het verkrijgen van een vaarvergunning.

Bijlage nr. 21 - Groot waterbouwkundig kunstwerk nr. 423 bij het ministerieel besluit van 5 juni 2019

5. MANOEUVRES (KRUISEN, VOORBIJSTEKEN EN KEREN, ...)

Boten mogen de voorstuwdammen niet oversteken, uitgezonderd hun rondweg droogvoets en enkel op doorvaart stroomopwaarts naar stroomafwaarts voor het kajakverkeer dat van de oostelijke en westelijke Ourthe komt.

6. AANMEREN EN STILLEGGEN VAN BOTEN - IN- EN ONTSCHEPEN VAN PERSONEN EN GOEDEREN

Er mogen geen boten op de watervlakte en het openbaar domein varen buiten de in punt 8 vastgelegde uren. Dienst- of veiligheidsboten van de Waalse Overheidsdienst mogen er op elk moment varen.

6.1. Inventaris van de zones

De vaartuigen mogen uitsluitend op de hierna vermelde plaatsen tijdelijk stilliggen (ankerplaats).

Naam van de zone	Positie	Bijzondere bepalingen
Westelijke Ourthe	In het centrum ADEPS	Aanlegplaats

6.2. Infrastructuur voor het te water laten en het aan land brengen

Zone	Positie	Bijzondere bepalingen
Oostelijke Ourthe	Linkeroever van de oostelijke Ourthe, stroomopwaarts van de samenloop	Uitsluitend voorbehouden voor de boten van het centrum ADEPS
Westelijke Ourthe	Recheroever van de westelijke Ourthe, stroomopwaarts van de samenloop	Uitsluitend voorbehouden voor de boten van het centrum ADEPS
OU2	Op de linkeroever, in de grote inham	Niet-ingerichte oever voor de tewaterlating, uitsluitend voorbehouden voor de float tubes

Bijlage nr. 21 - Groot waterbouwkundig kunstwerk nr. 423 bij het ministerieel besluit van 5 juni 2019

OU2	Openbare helling	Op de rechteroever, onmiddellijk stroomopwaarts van de stuwdam	Openbare helling De boten, aanhangwagens en transportvoertuigen mogen enkel ter plaatse blijven gedurende de tijd die strikt noodzakelijk is voor de tewaterlating of de terugname van de boot.
-----	------------------	--	---

7. INFRASTRUCTUREN VOORBEHOUDEN VOOR DE PLEZIERVAART

De infrastructuur zijn niet de plezierinfrastructuur in de zin van het besluit van de Waalse Regering van 19 september 2002 tot bepaling van de voorschriften die van toepassing zijn op de domeinconcessies betreffende de infrastructuur voor riviertoerisme op de waterwegen van het Waalse Gewest.

8. RECREATIE- EN SPORTACTIVITEITEN

8.1. Zwemmen en duiken zijn verboden.

8.2. Bepaling van de zones en activiteiten

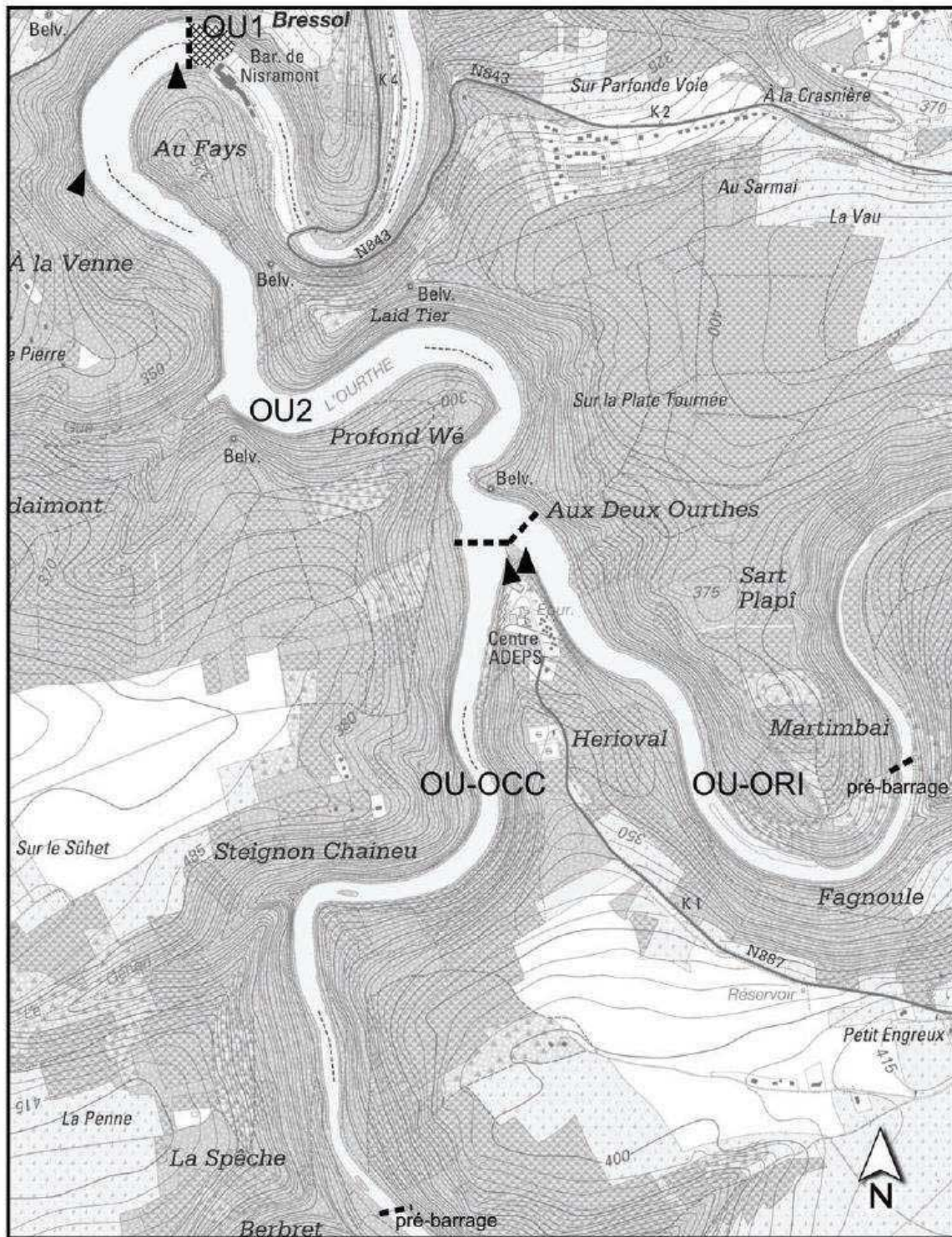
	Merktken en Positie	Type van activiteit	Periode van het jaar	Tijdstip
Zone OU1		Vaarverbod	Heel het jaar	
Zone OU2		Alle watersportactiviteiten	Heel het jaar	9.30 - 18.00 uur
		Varen om te vissen in een boot aan de rand van de oever die daaraan is vastgemaakt	Heel het jaar	Een halfuur vóór zonsopgang - een halfuur na zonsondergang
		Varen om te vissen in een boot op het watervlak	1 oktober - 31 maart	Een halfuur vóór zonsopgang - een halfuur na zonsondergang
			1 april - 30 september	Vanaf een halfuur vóór zonsopgang tot 9.00 uur Van 17.30 uur tot een halfuur na zonsondergang


Bijlage nr. 21 - Groot waterbouwkundig kunstwerk nr. 423 bij het ministerieel besluit van 5 juni 2019

Zone Westelijke Ourthe		Idem OU2		
Zone Oostelijke Ourthe		Idem OU2		


Bijlage nr. 21 - Groot waterbouwkundig kunstwerk nr. 423 bij het ministerieel besluit van 5 juni 2019

Plan d'eau du barrage de l'Ourthe à Nisramont



 Zone interdite à toute circulation / navigation

0 250 500 1 000 mètres

 Mise à l'eau / à terre