

# BIJZONDER REGLEMENT VOOR HET GROTE WATERBOUWKUNDIGE KUNSTWERK NR. 412

## DE STUWDAM EN HET RESERVAAT VAN EAU D'HEURE

### 1. OMSCHRIJVING

**Naam:** de stuwdam en het reservaat van EAU D'HEURE

**Nummer:** 412

**Omvang:** fusiegemeenten Froidchapelle en Cerfontaine

**Beheerder**  
**LLEH:** *directie Stuwdammen-Reservoirs van de Waalse Overheidsdienst Mobiliteit & Infrastructuren vzw 'Les Lacs de l'Eau d'Heure', beheerder van de toeristische en recreatieactiviteiten op de meren*

*DE BIJGEVOEGDE KAART BEVAT DE VERSCHILLENDE ZONES EN LOCATIES DIE HIERNA WORDEN OPGESOMD.*

### 2. PROFIEL

#### 2.1. ALGEMENE TABEL

Naam van de zone	Positie en referentiemerkten	Vaargeul en type van boten
A	Afvoerkanaal van de stuwdam van La Plate-Taille van 100 meter breed en 700 meter lang ten opzichte van het parement van de stuwdam	
B	Ten noorden van een parallel ten opzichte van de stuwdam van Eau d'Heure en de voorstuwdam van Féronval, afgebakend op 50 meter van de parementen van de stuwdammen	
C	Stroomafwaarts van de voorstuwdam van de Ry Jaune, over een lengte van 100 meter ten opzichte van het parement van de stuwdam	Vaarverbod
D	Stroomafwaarts van de voorstuwdam van Falempriise, over een lengte van 100 meter ten opzichte van het parement van de stuwdam	

Naam van de zone	Positie en referentiemerkteken	Vaargeul en type van boten
E-F- G-H	In de inhammen op de westoever en aangegeven van zuid naar noord, respectievelijk E (Fond Badon), F, G, H en afgebakend door de lijnen die de coördinatenpunten E1(141429; 98342) en E2(151381; 98413), F1(151479; 99052) en F2(151522; 99153), G1(151455; 99539) en G2(151475; 99652), H1(151408; 99957) en H(151407; 100035) met elkaar verbinden. Deze punten worden op de oevers aangegeven door bakens.	Vaarverbod
Zone EH2	Noordelijke zone, in het zuiden afgebakend door de lijn die de coördinatenpunten (151436; 99951) en (151691; 99985) met elkaar verbindt en die op de oevers wordt aangegeven door bakens.	Jetski
Zone EH3	Zuiden, onder de noordelijke zone	Motorboten, met uitzondering van jetski's

2.2. De volgende boten mogen op het hele watervlak varen: de dienst- of veiligheidsboten van de Waalse Overheidsdienst en LLEH, en de boten van de dienstverleners die daartoe geldig zijn gemachtigd door de beherende dienst.

Buiten in de zones waar elke mogelijke vorm van scheepvaart verboden is, mogen de door de beheerder erkende veiligheidsboten varen in de zones die niet voor hun type zijn voorbehouden.

De vaartuigen die zullen worden ingezet voor de uitvoering van werken in het begin van het meer, moeten vooraf door de beheerder zijn erkend, voor wat betreft hun type, gebruik en de duur.

### 2.3. Zone met een snelheidsgrens

Zone	Positie	Snelheid (km/u)	Bijzondere bepalingen
Zone EH3-P	De baan van het watervlak volgens een west-oostas tegenover de ingang van de haven en in de hele haven	5	

**Bijlage nr. 19 - Groot waterbouwkundig kunstwerk nr. 412 bij het ministerieel besluit van 5 juni 2019**

**3. VAREN BIJ WATERAANWAS EN BIJ HOOG- OF LAAGWATER**

Het meer van de Eau d'Heure is een meer met een variabele waterstand. Het waterpeil kan per dag enkele meters verschillen. Het verschil ligt tussen 202,00 en 207,00, maar er zijn waterstanden tot 208,20 mogelijk, evenals onaangekondigde niveaudalingen onder 202,00. De gebruikers van het watervlak passen zich aan deze situatie aan, in het bijzonder aan aanlegplaatsen en mogelijke ondiepe zones.

**4. AFGIFTEKANTOREN VOOR VAAR- EN REISREGISTRATIEVERGUNNINGEN - DRINKWATERBEVOORRADINGSPUNTEN - VHF-KANAAL**

De gebruikers van het watervlak zijn vrijgesteld van het verkrijgen van een vaarvergunning.

**5. MANOEUVRES (KRUISEN, VOORBIJSTEKEN EN KEREN, ...)**

Geen bijzondere beperkingen

**6. AANMEREN EN STILLEGGEN VAN BOTEN - IN- EN ONTSCHEPEN VAN PERSONEN EN GOEDEREN**

- 6.1. Het innemen van een permanente ligplaats en ankerplaats is enkel toegelaten in de jachthaven. Het innemen van een tijdelijke ligplaats en ankerplaats en het laden en afladen mogen enkel worden gedaan in de haven en aan de toegelaten watersportinfrastructuren.  
Buiten de jachthaven moeten de vaar- en watersporttuigen uiterlijk bij zonsondergang zijn verwijderd.
- 6.2. Het is ten strengste verboden om vaartuigen aan te leggen op het eiland 'Île Notre-Dame'.
- 6.3. Infrastructuren voor het te water laten en het aan land brengen

Benaming	Positie	Bijzondere bepalingen
Noordhelling	Op de westoever in coördinatenpunt (151554; 100242) (jetskiclub)	Voorbehouden voor de gebruikers van de watersportclub en uitsluitend voor het te water laten van de jetski's
Oosthelling	In de jachthaven in coördinatenpunt (152164; 99115)	Voorbehouden voor de gebruikers van de watersportclub en uitsluitend voor het te water laten van boten (verbod voor jetski's)
Zuidhelling	Op de westoever, ten zuiden van het afvoerkanaal, in coördinatenpunt (151855; 97702).	Voorbehouden voor vaartuigen van de Waalse Overheidsdienst

### **7. INFRASTRUCTUREN VOORBEHOUDEN VOOR DE PLEZIERVAART**

De jachthaven is geen plezierinfrastructuur in de zin van het besluit van de Waalse Regering van 19 september 2002 tot bepaling van de voorschriften die van toepassing zijn op de domeinconcessies betreffende de infrastructuur voor riviertoeisme op de waterwegen van het Waalse Gewest.

Naam van de zone	Positie	Type van infrastructuur	Activiteitsperiode
EH3-P	In het midden van het watervlak, oostoever	Jachthaven	Heel het jaar

### **8. RECREATIE- EN SPORTACTIVITEITEN**

8.1. Boten en float tubes die worden gebruikt om te vissen, mogen nergens op het watervlak van de stuwdam varen, ook niet in de inhammen.

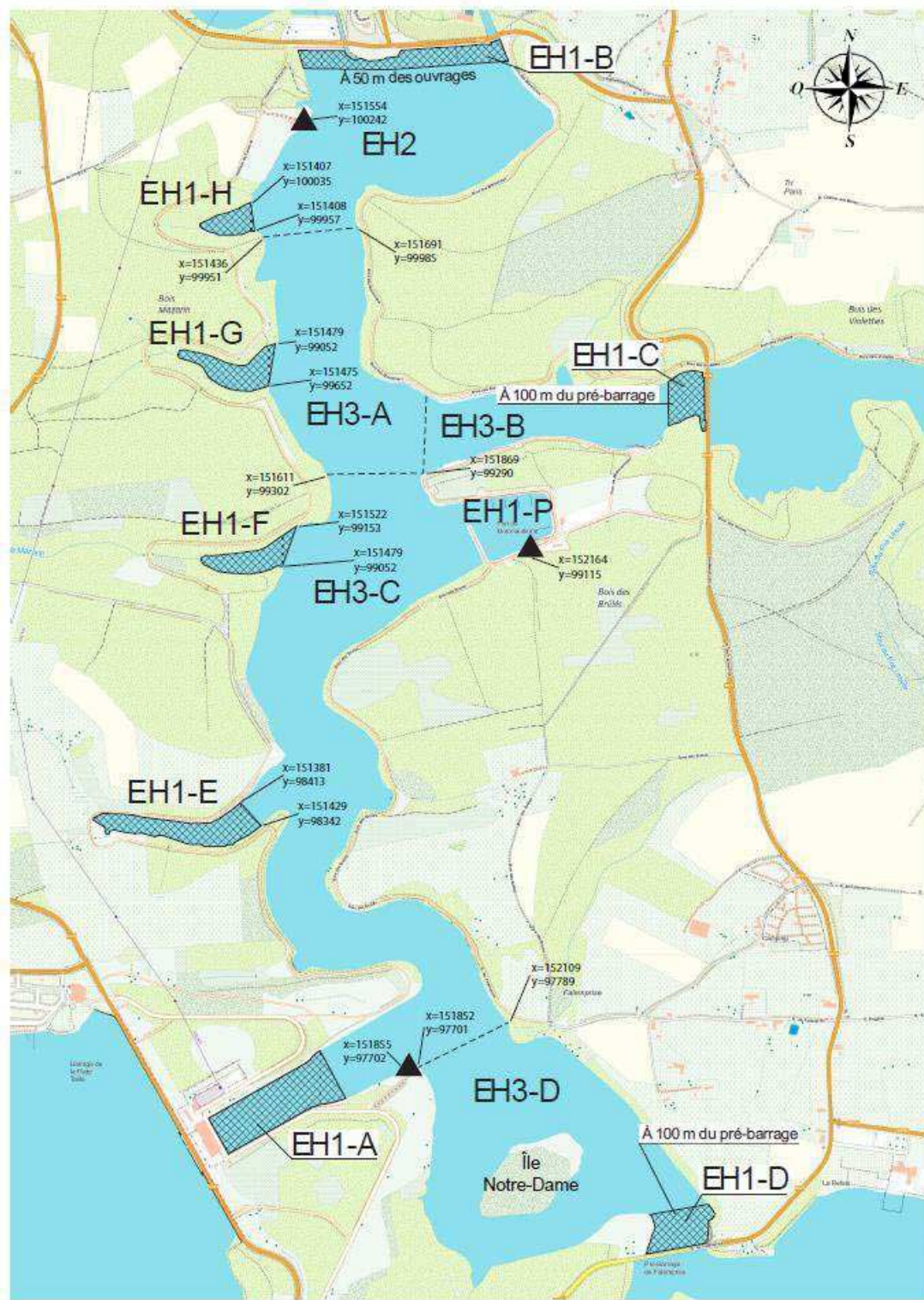
8.2. Het is verboden om er te zwemmen.



### Bijlage nr. 19 - Groot waterbouwkundig kunstwerk nr. 412 bij het ministerieel besluit van 5 juni 2019

#### 8.3. Definitie van de vaargebieden

Onder '*Varen met grote snelheid*' wordt verstaan varen aan een snelheid hoger dan de maximale toegelaten snelheid met of zonder voorttrekken van een skiër.

Zone	Merkteken en positie	Type van activiteit	Periode van het jaar	Tijdstip	
Zone EH2	Noordelijke zone	Vrije snelheid - uitsluitend jetski			
	Zuiden				
Zone EH3	A	- in het noorden: grens EH2 en EH3 - in het zuiden: de bovengrens van de ingang/uitgang van de haven volgens de lijn die de coördinatenpunten met elkaar verbindt (151611; 99302) en (151869; 99290)	Varen met grote snelheid enkel toegestaan voor vaartuigen die waterskiërs voorttrekken Varen met motor zonder het voorttrekken van waterskiërs: snelheid beperkt tot 15 km/u		
	B	De aftakking van de Ry Jaune op een afstand van 800 meter vanaf het parement van de voorstuwdam van de Ry Jaune, 'Darse de compétition' genaamd	Idem A	Van 15 maart tot 31 oktober Van zonsopgang tot zonsondergang	
	C	Midden van het meer vanaf de lijn ten noorden van de ingang/uitgang van de haven die de coördinatenpunten (151852; 97701) en (152109; 97789) met elkaar verbindt	Idem A		
	D	Rond het eiland 'Île Notre-Dame'	Idem A		
	P	Neutrale zone, de ingang/uitgang van de haven	Varen met motorboten aan een snelheid van max. 5 km/u		



 Zone interdite à toute circulation/navigation  
 Mise à l'eau, mise à terre, embarquement/débarquement de personnes

Belgisch Staatsblad d.d. 01-04-2020

<http://www.emis.vito.be>

