

VLAAMSE OVERHEID

Omgeving

[C – 2017/31454]

4 OKTOBER 2017. — Besluit van de Openbare Vlaamse Afvalstoffenmaatschappij (OVAM) tot het vaststellen van gronden gelegen in MIDDELKERKE als site 'voormalige stortplaatsen Schuddebeurze' in MIDDELKERKE'

DE OVAM,

Gelet op het Decreet van 27 oktober 2006 betreffende de bodemsanering en de bodembescherming (verder genoemd 'Bodemdecreet'), artikel 140 tot en met 145;

Overwegende dat de OVAM een beleid heeft uitgewerkt waarin een site die bestaat uit meerdere (potentieel) verontreinigde gronden, deze gronden overeenkomstig artikel 140 van het Bodemdecreet kunnen worden vastgesteld als site om een integrale aanpak van de bodemverontreiniging te kunnen realiseren;

Overwegende dat een integrale aanpak voor deze percelen aangewezen is, gelet op de aanwezigheid van voormalige bodemverontreinigende activiteiten nl. voormalige stortplaatsen en gelet op het feit dat er meerdere eigenaars zijn die elk afzonderlijk een onderzoeksplicht hebben voor hun eigen perceel; dat het derhalve aangewezen is om een site vast te stellen voor deze percelen;

Overwegende dat een integrale aanpak van de bodemverontreiniging voor de bovenvermelde gronden per locatie aangewezen is omwille van milieutechnische redenen, meer bepaald dat met het oog op een efficiënte aanpak en een goede risico-evaluatie het aangewezen is om alle potentieel verontreinigde gronden op te nemen in één overkoepelend bodemonderzoek;

Overwegende dat een integrale aanpak van de bodemverontreiniging via sitevaststelling ook noodzakelijk is omwille van administratieve en communicatie-informatieve redenen, meer bepaald dat de gebruikers en eigenaars van de percelen gezamenlijk en gelijktijdig geïnformeerd worden over de verschillende fasen van het onderzoek en over de ernst van de verontreiniging;

Overwegende dat conform artikel 142 van het Bodemdecreet een site-onderzoek uitgevoerd wordt op een site om de bodemverontreiniging of potentiële bodemverontreiniging afkomstig van de bodemverontreinigende activiteiten waarvoor de site is vastgesteld in kaart te brengen en om de ernst ervan vast te stellen. Het site-onderzoek voldoet aan de doelstellingen van een oriënterend en beschrijvend bodemonderzoek voor de bodemverontreinigende activiteiten waarvoor de site is vastgesteld. Een siteonderzoek wordt uitgevoerd onder leiding van een bodemsaneringsdeskundige conform de standaardprocedure, vermeld in artikel 44, tweede lid, voor de bodemverontreinigende activiteit waarvoor de site is vastgesteld. Bij gebrek aan een dergelijke standaardprocedure wordt het siteonderzoek uitgevoerd volgens een code van goede praktijk;

Overwegende dat het site-onderzoek meer duidelijkheid zal geven over de omvang van de bodemverontreiniging in het vaste deel van de aarde en in het grondwater; over de oorsprong van de bodemverontreiniging; over de mogelijkheid tot verspreiding van de bodemverontreiniging; over de ernst van de bodemverontreiniging; over het gevaar op blootstelling van de bodemverontreiniging voor mensen, planten en dieren en grond- en oppervlaktewateren over de prognose van de spontane evolutie van de bodemverontreiniging in de toekomst;

Overwegende dat de gronden gelegen aan de Steenstraat, Bamburgstraat, Schuddebeurzeweg, Schuddebeurzegeleed in Middelkerke opgenomen worden in de site 'voormalige stortplaatsen Schuddebeurze' te Middelkerke, waarvan de lijst van de gronden, in totaal 32 percelen en een overeenkomstig overzichtsplan is opgenomen in bijlage 1.

Overwegende dat de geselecteerde gronden gelegen in MIDDELKERKE vastgesteld worden als site 'voormalige stortplaatsen Schuddebeurze in MIDDELKERKE' waarvan de lijst van de gronden in de bijlage 1;

Overwegende dat conform artikel 141 de vaststelling als site van rechtswege tot gevolg heeft dat de OVAM een site-onderzoek uitvoert; dat het site-onderzoek wordt uitgevoerd binnen de termijn die in het besluit is bepaald;

Overwegende dat het site-onderzoek zich enkel toespit op de (potentiële) historische verontreiniging afkomstig van de voormalige historische stortactiviteiten zoals opgenomen in dit sitebesluit; dat de bepalingen van dit besluit dus geen betrekking hebben op eventuele andere risico-inrichtingen zoals bedoeld in artikel 6 van het Bodemdecreet of andere activiteiten of inrichtingen die de bodem kunnen verontreinigen; dat hiervoor, bij overdracht van gronden, de bepalingen van artikel 29 tot en met 30 en 101 tot en met 117 van het Bodemdecreet onverkort gelden;

Overwegende dat de voormalige activiteiten hoofdzakelijk dateren van vóór 1995; dat redelijkerwijs kan verondersteld worden dat de huidige eigenaars niet betrokken waren bij de toenmalige activiteiten en zij de potentiële historische bodemverontreiniging dus niet zelf hebben veroorzaakt;

Overwegende dat overeenkomstig artikel 145 van het Bodemdecreet de OVAM voor de overdracht van de risicogronden die deel uitmaken van de site vrijstelling kan verlenen van de onderzoeksplicht vermeld in artikel 29, 30 en 102, § 1; dat artikel 102, § 1 van het Bodemdecreet bepaalt dat risicogronden slechts kunnen worden overgedragen als er vooraf een oriënterend bodemonderzoek wordt uitgevoerd; dat dat oriënterend bodemonderzoek overeenkomstig artikel 29, 30 en 102, § 2 van het Bodemdecreet uitgevoerd moet worden op initiatief en op kosten van de overdrager of de gemandateerde voor de overdracht van de risicogrond; dat het site-onderzoek zal voldoen aan de voorwaarden van een oriënterend en beschrijvend bodemonderzoek; dat het onredelijk zou zijn de eigenaars van de gronden gelegen binnen deze site die hun grond wensen over te dragen gedurende de uitvoering van het site-onderzoek, zelf een oriënterend bodemonderzoek te laten uitvoeren; dat de OVAM overeenkomstig artikel 145, tweede lid, vrijstelling verleent van de onderzoeksplicht, vermeld in artikel 29, 30 en 102 van het Bodemdecreet en dat in afwachting van de conformverklaring van het site-onderzoek, gronden mogen overgedragen worden zonder voorafgaand oriënterend bodemonderzoek voor de historische bodemverontreiniging die verband houdt met de historische stortactiviteiten;

Overwegende dat overeenkomstig artikel 23 van het Bodemdecreet de OVAM op basis van het dossier van de grond kan oordelen of de eigenaar, exploitant of gebruiker van de grond cumulatief voldoet aan de voorwaarden opgenomen in artikel 23 van het Bodemdecreet en bijgevolg niet verplicht is om het beschrijvend bodemonderzoek of de bodemsanering uit te voeren; dat de OVAM op basis van de huidige gegevens van de verschillende gronden behorende tot de site van oordeel is dat op basis van artikel 23 van het Bodemdecreet vrijstelling kan worden verleend aan de eigenaars en gebruikers van de gronden die behoren tot de site 'voormalige stortplaatsen Schuddebeurze' in MIDDELKERKE; dat als de OVAM naar aanleiding van de uitvoering van het site-onderzoek zou vaststellen dat één of meerdere eigenaars of gebruikers toch niet voldoen aan de voorwaarden van artikel 23, de OVAM deze eigenaars of gebruikers overeenkomstig artikel 22 van het Bodemdecreet op hun saneringsplicht zal wijzen;

Overwegende dat de OVAM in toepassing van artikel 160 van het Bodemdecreet de kosten verhaalt op de persoon die aansprakelijk is conform artikel 16 of 25, als de OVAM van rechtswege of ambtshalve optreedt,

Besluit :

HOOFDSTUK I. — *Vaststelling site*

Artikel 1. Er wordt een site 'voormalige stortplaatsen Schuddebeurze' in MIDDELKERKE vastgesteld voor de gronden opgenomen in de lijst van bijlage 1;

HOOFDSTUK II. — *Uitvoering van het site-onderzoek door de OVAM*

Art. 2. De OVAM voert overeenkomstig artikel 141 van het Bodemdecreet het site-onderzoek uit voor de gronden opgenomen in de site 'voormalige stortplaatsen Schuddebeurze' in MIDDELKERKE voor de (potentiële) historische bodemverontreiniging afkomstig van de voormalige historische stortactiviteiten, opgelijst in bijlage 1. Het site-onderzoek zal uitgevoerd worden binnen de 24 maanden na de bekendmaking van de vaststelling van de site in het *Belgisch Staatsblad*.

HOOFDSTUK III. — *Vrijstelling saneringsplicht*

Art. 3. Op basis van de beschikbare gegevens van de gronden opgenomen in dit sitebesluit is de OVAM van oordeel dat, voor wat betreft de site 'voormalige stortplaatsen Schuddebeurze' in MIDDELKERKE, de eigenaars, exploitanten en gebruikers van deze gronden voldoen aan de voorwaarden opgenomen in artikel 23 van het Bodemdecreet.

Bijgevolg worden de eigenaars, exploitanten en gebruikers vrijgesteld van de verplichting om tot bodemsanering over te gaan voor de mogelijke historische bodemverontreiniging die tot stand kwam door de historische activiteiten op de gronden opgenomen in dit sitebesluit.

Art. 4. Als de OVAM naar aanleiding van de uitvoering van het site-onderzoek op basis van een nieuw element vaststelt dat één of meerdere eigenaars of gebruikers niet voldoen aan de voorwaarden van artikel 23, kan de OVAM deze eigenaars of gebruikers alsnog verplichten om te voldoen aan de bepalingen van de artikels 19 tot en met 23 en 102 tot en met 118.

HOOFDSTUK IV. — *Vrijstelling onderzoeksplicht en overdracht van grond*

Art. 5. De OVAM verleent overeenkomstig artikel 145, tweede lid, van het Bodemdecreet in geval van overdracht van een tot de site behorende grond en in afwachting van het site-onderzoek, de vrijstelling van de onderzoeksplicht vermeld in artikel 102, §1 van het Bodemdecreet, voor zover er geen andere risico-inrichtingen voorkomen of voorkwamen dan de voormalige historische stortactiviteiten.

Gelet op artikel 3 van dit besluit, kunnen de gronden opgenomen in deze site overgedragen worden zonder voorafgaande bodemsanering uit te voeren voor de (potentieel) historische bodemverontreiniging die verband houdt met de voormalige historische stortactiviteiten, voor zover er geen andere risico-inrichtingen voorkomen of voorkwamen.

Art. 6. De OVAM zal in toepassing van artikel 160 van het Bodemdecreet de kosten verhalen op de persoon die aansprakelijk is conform artikel 16 of 25.

HOOFDSTUK V. — *Inwerkingtredingsbepaling*

Art. 7. Dit besluit treedt in werking op de datum van de bekendmaking ervan in het *Belgisch Staatsblad*.

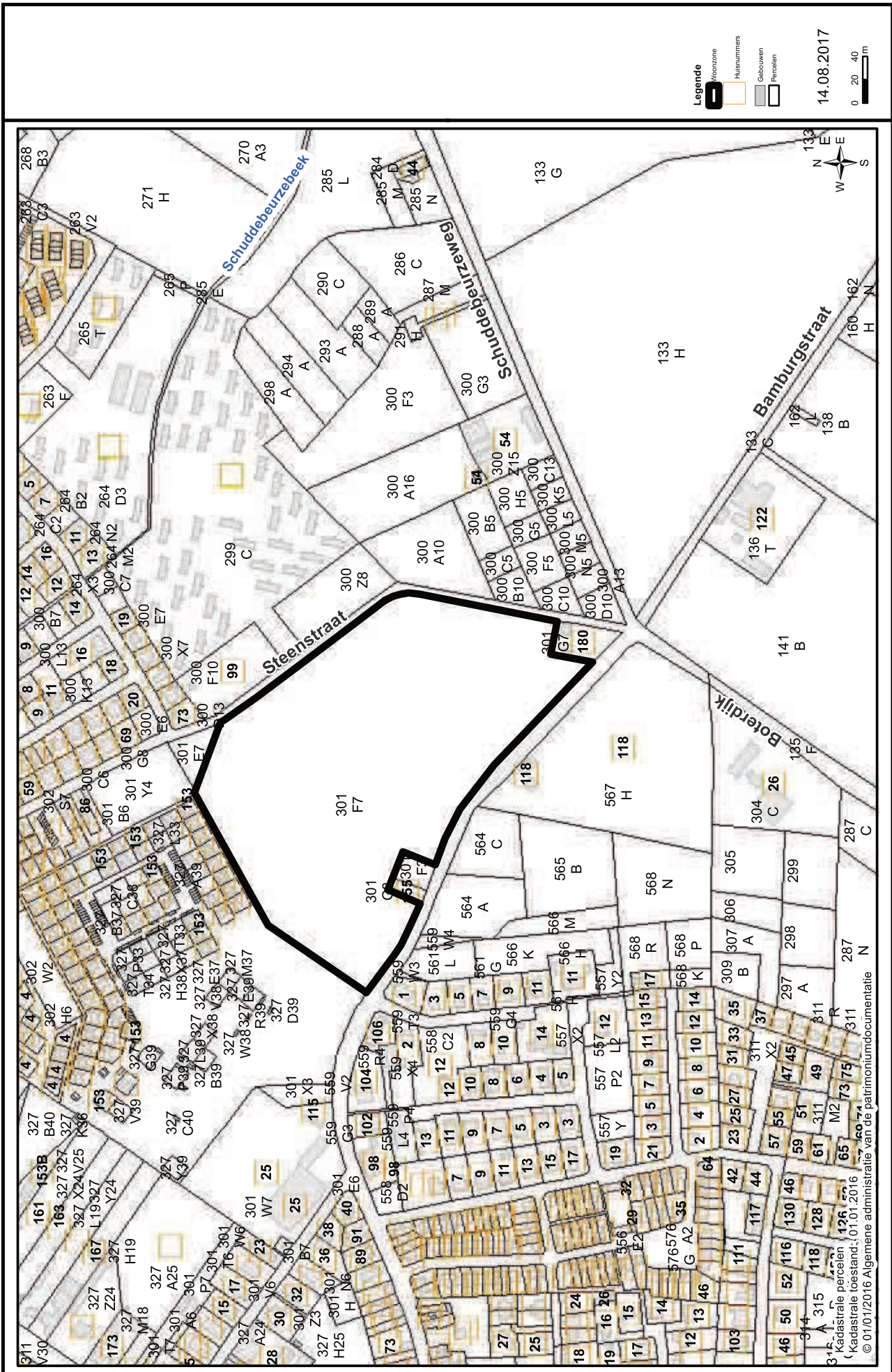
Mechelen, 4 oktober 2017.

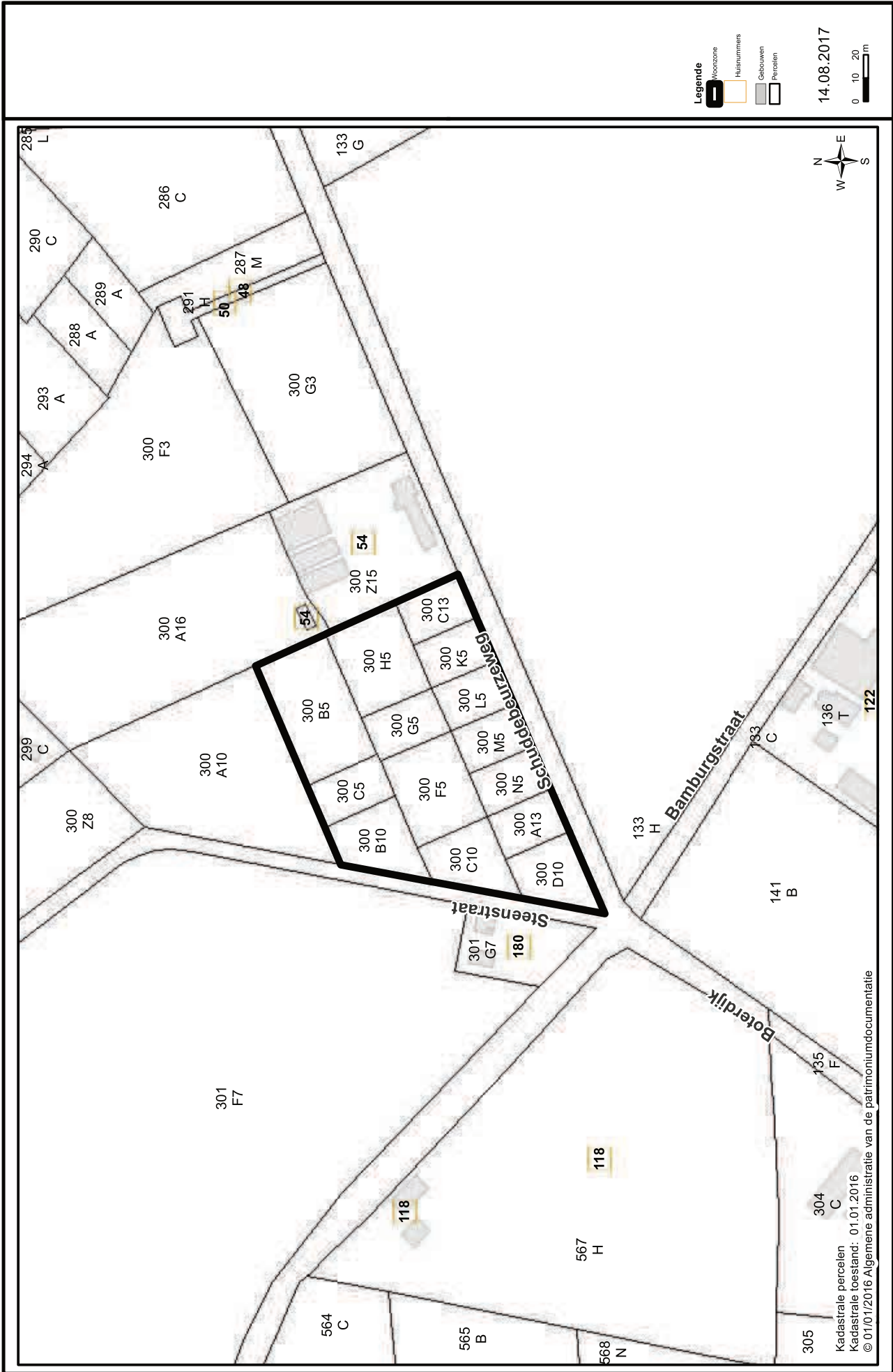
Administrateur-generaal van de OVAM,
Henry DE BAETS

Bijlage 1: Lijst met de gronden met hun kadastrale gegevens (kadastrale toestand 01.01.2016) die deel uitmaken van de site 'voormalige stortplaatsen Schuddebeurze' in MIDDELKERKE (Middelkerke / 10 Afd / Westende) + overzichtsplannen

Locatie	Gemeente	Sectie	Perceel	Straat
Stort 1	35022	B	301 F7	Steenstraat – Bamburgstraat
Stort 2 & 3	35022	B	300 B5	Steenstraat
Stort 2 & 3	35022	B	300 C5	Steenstraat
Stort 2 & 3	35022	B	300 B10	Steenstraat
Stort 2 & 3	35022	B	300 F5	Steenstraat
Stort 2 & 3	35022	B	300 C10	Steenstraat

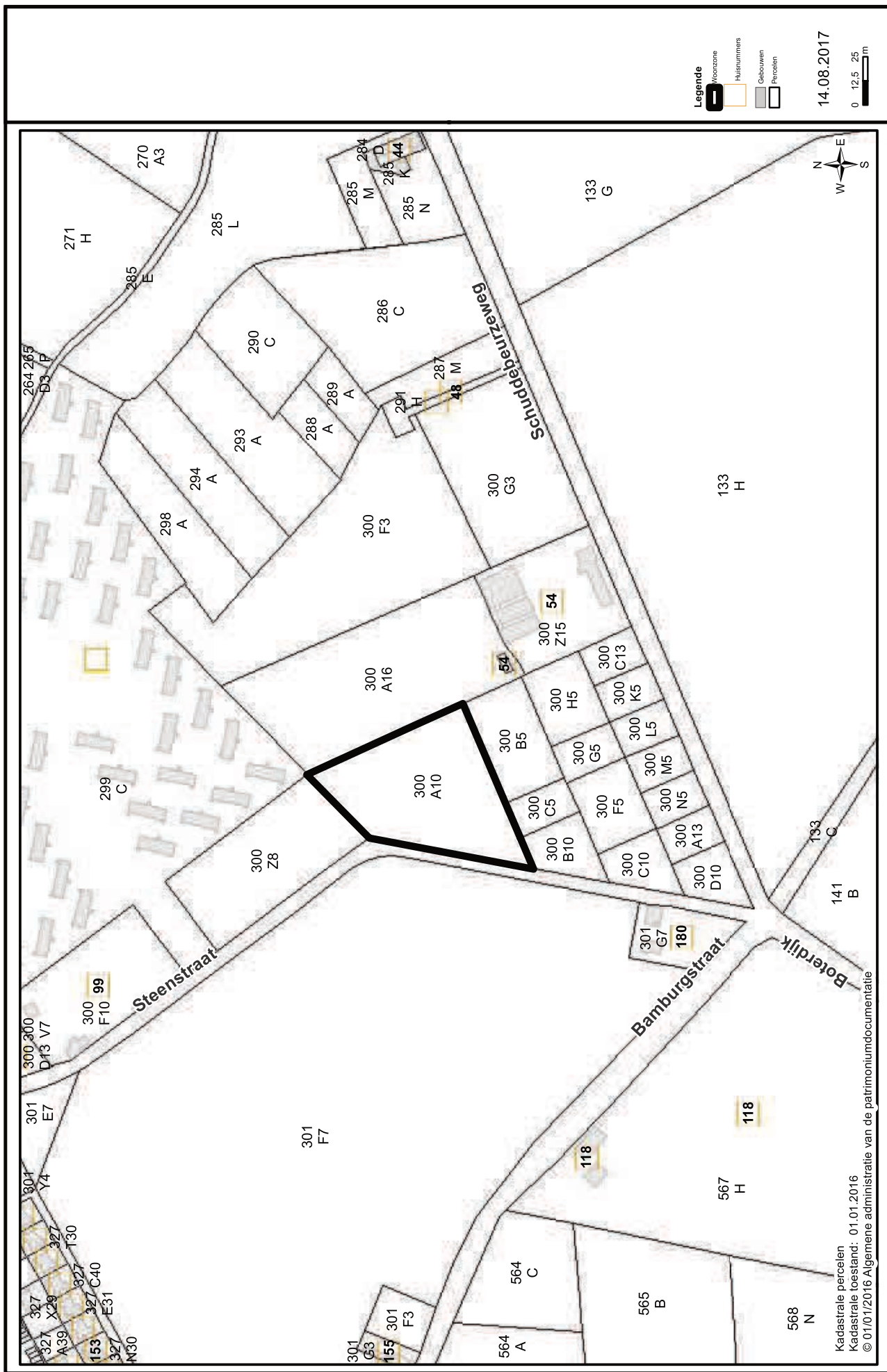
Locatie	Gemeente	Sectie	Perceel	Straat
Stort 2 & 3	35022	B	300 G5	Steenstraat
Stort 2 & 3	35022	B	300 H5	Steenstraat
Stort 2 & 3	35022	B	300 D10	Steenstraat – Schuddebeurzeweg
Stort 2 & 3	35022	B	300 A13	Schuddebeurzeweg
Stort 2 & 3	35022	B	300 N5	Schuddebeurzeweg
Stort 2 & 3	35022	B	300 M5	Schuddebeurzeweg
Stort 2 & 3	35022	B	300 L5	Schuddebeurzeweg
Stort 2 & 3	35022	B	300 K5	Schuddebeurzeweg
Stort 2 & 3	35022	B	300 C13	Schuddebeurzeweg
Stort 4	35022	B	300 A10	Steenstraat
Stort 5	35022	B	300 A16	Schuddebeurzeweg
Stort 6	35022	B	300 G3	Schuddebeurzeweg
Stort 6	35022	B	300 F3	Schuddebeurzeweg
Stort 7	35022	B	287 M	Schuddebeurzeweg
Stort 7	35022	B	286 C	Schuddebeurzeweg
Stort 7	35022	B	289 A	Schuddebeurzeweg
Stort 7	35022	B	288 A	Schuddebeurzeweg
Stort 7	35022	B	290 C	Schuddebeurzeweg
Stort 7	35022	B	293 A	Schuddebeurzeweg
Stort 7	35022	B	294 A	Schuddebeurzeweg
Stort 7	35022	B	298 A	Schuddebeurzeweg
Stort 8	35022	B	285 L	Schuddebeurzeweg
Stort 9	35022	B	271 H	Schuddebeurzewegeed
Stort 10	35022	C	133 G	Schuddebeurzeweg
Stort 11	35022	C	133 H	Schuddebeurzeweg
Stort 12	35022	C	131 B	Bamburgstraat





Belgisch Staatsblad dd 14-11-2017

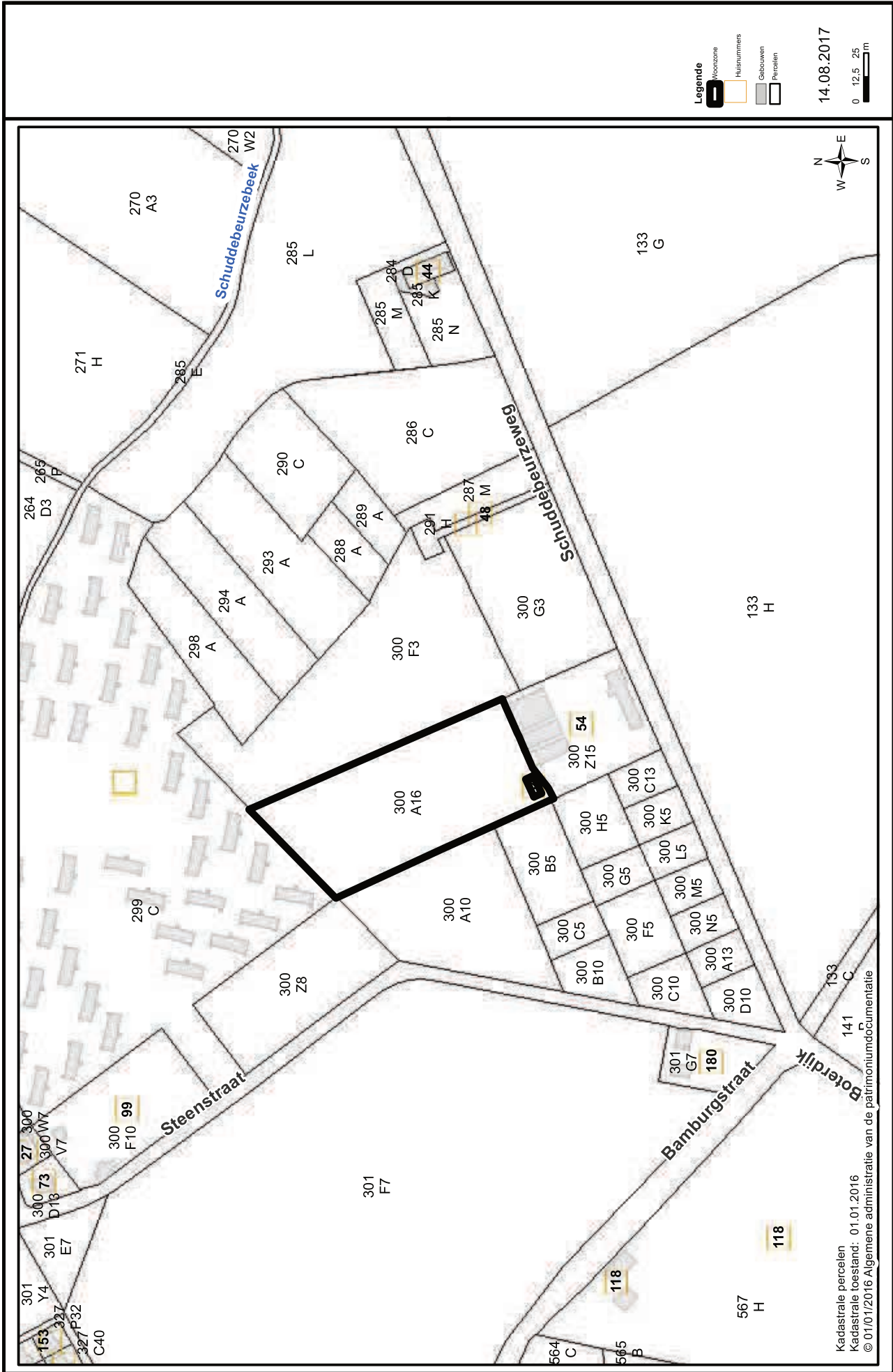
<http://www.emis.vito.be>



Kadastrale percelen
Kadastrale toestand: 01.01.2016
© 07/01/2016 Algemene administratie van de patrimoniumdocumentatie

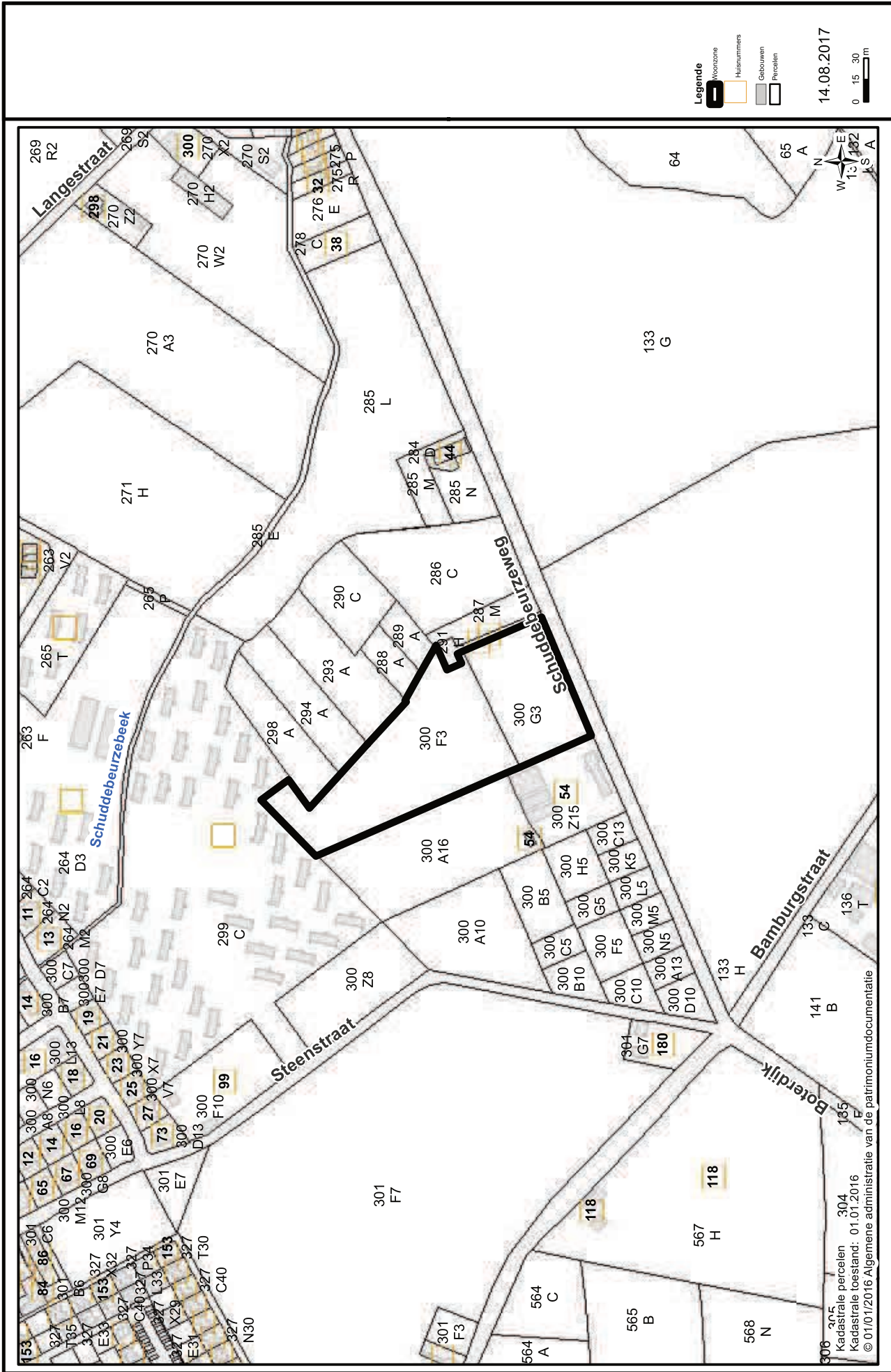


Voormalige stortplaatsen Schuddebeurze - stort 4

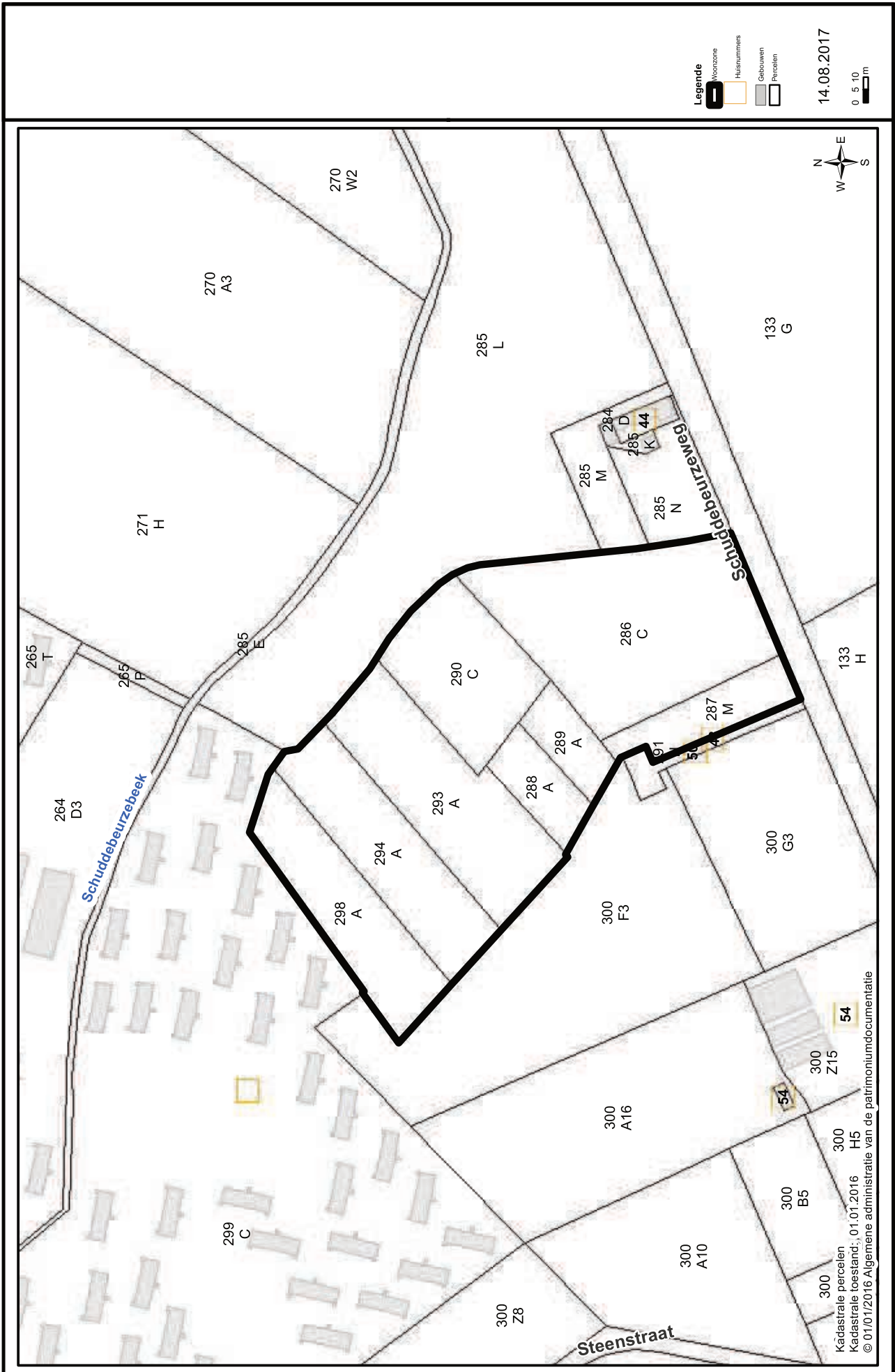


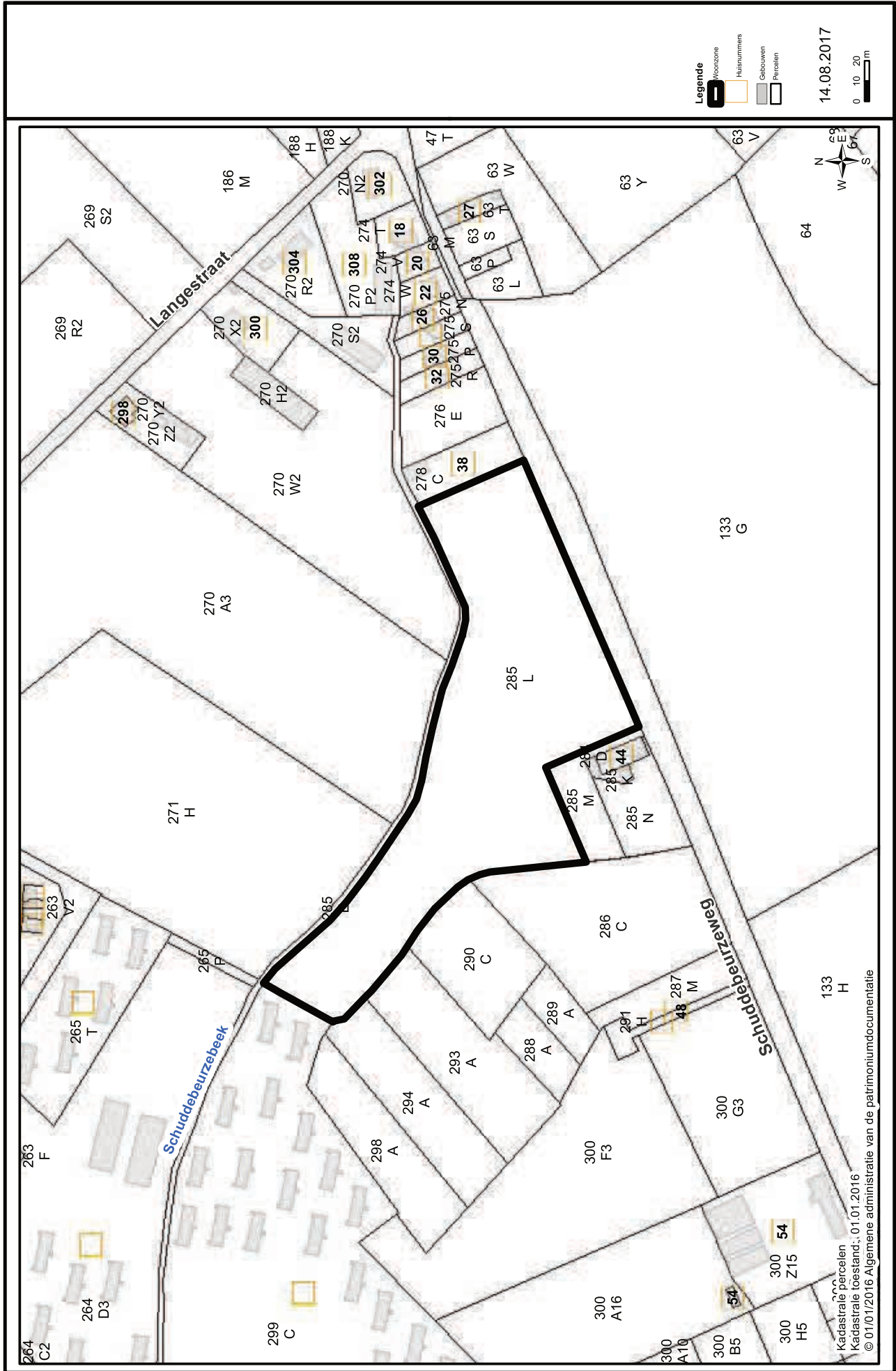
Belgisch Staatsblad dd 14-11-2017

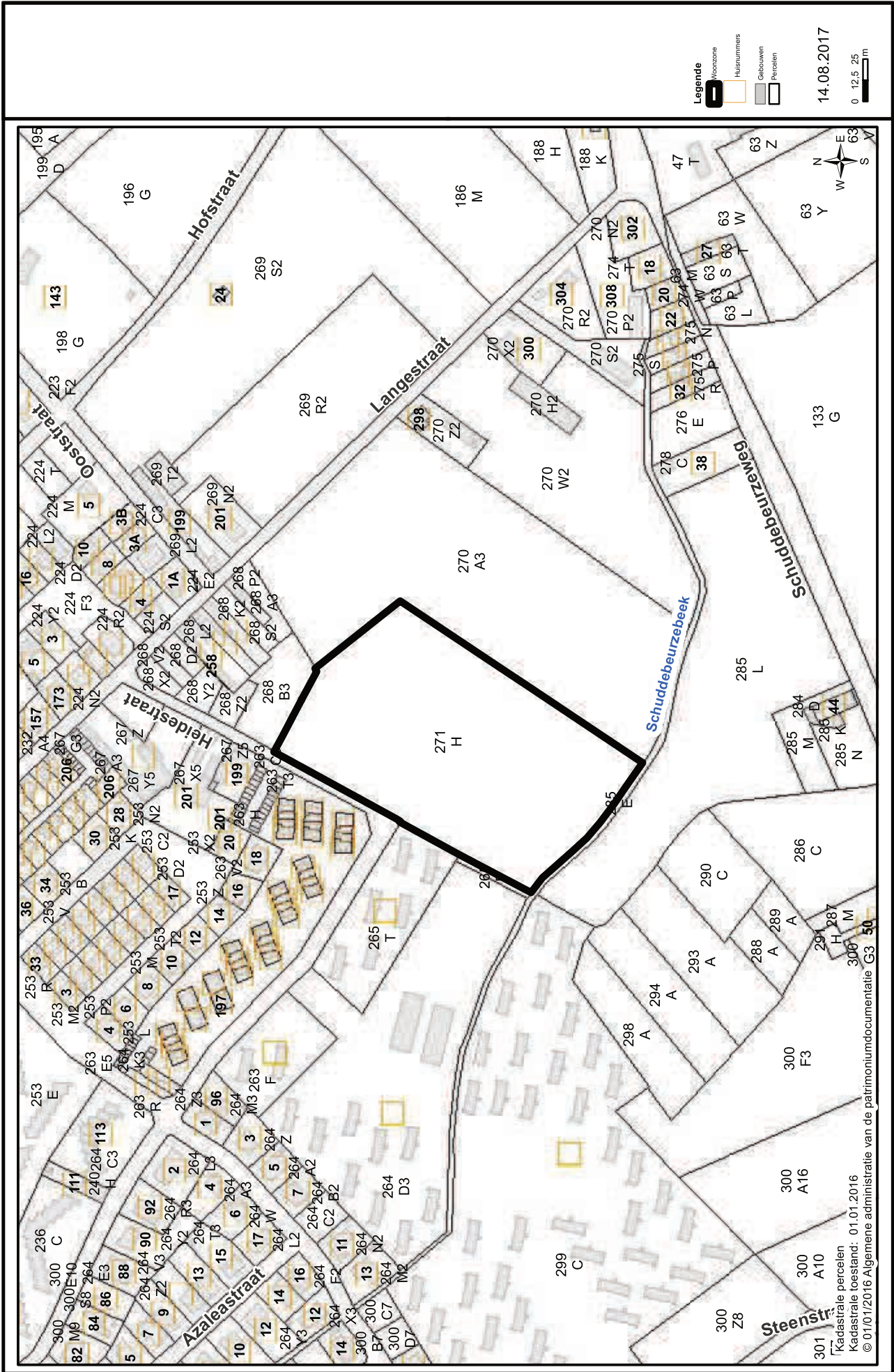
<http://www.emis.vito.be>

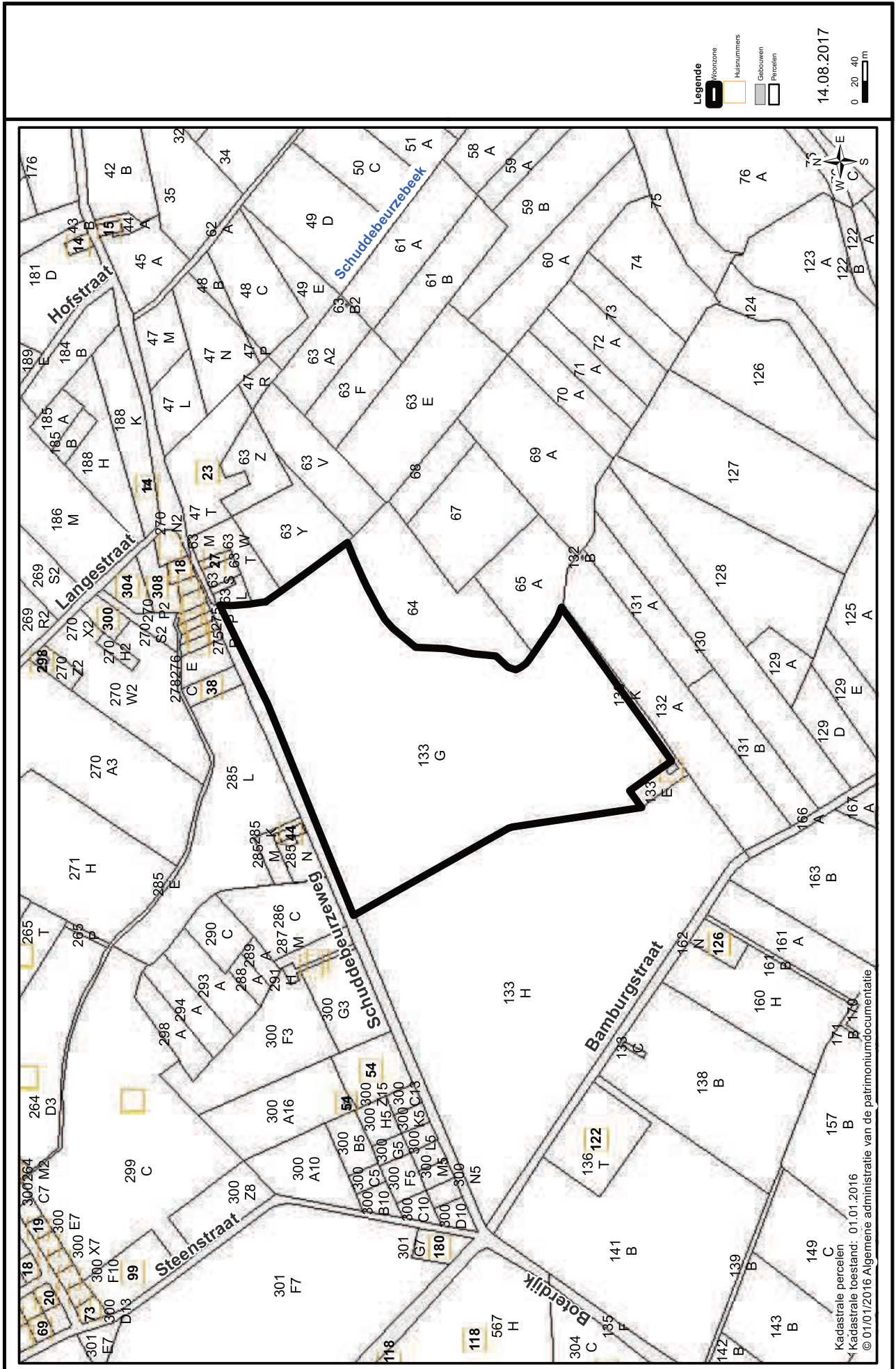


Voormalige stortplaatsen Schuddebeurze - stort 6



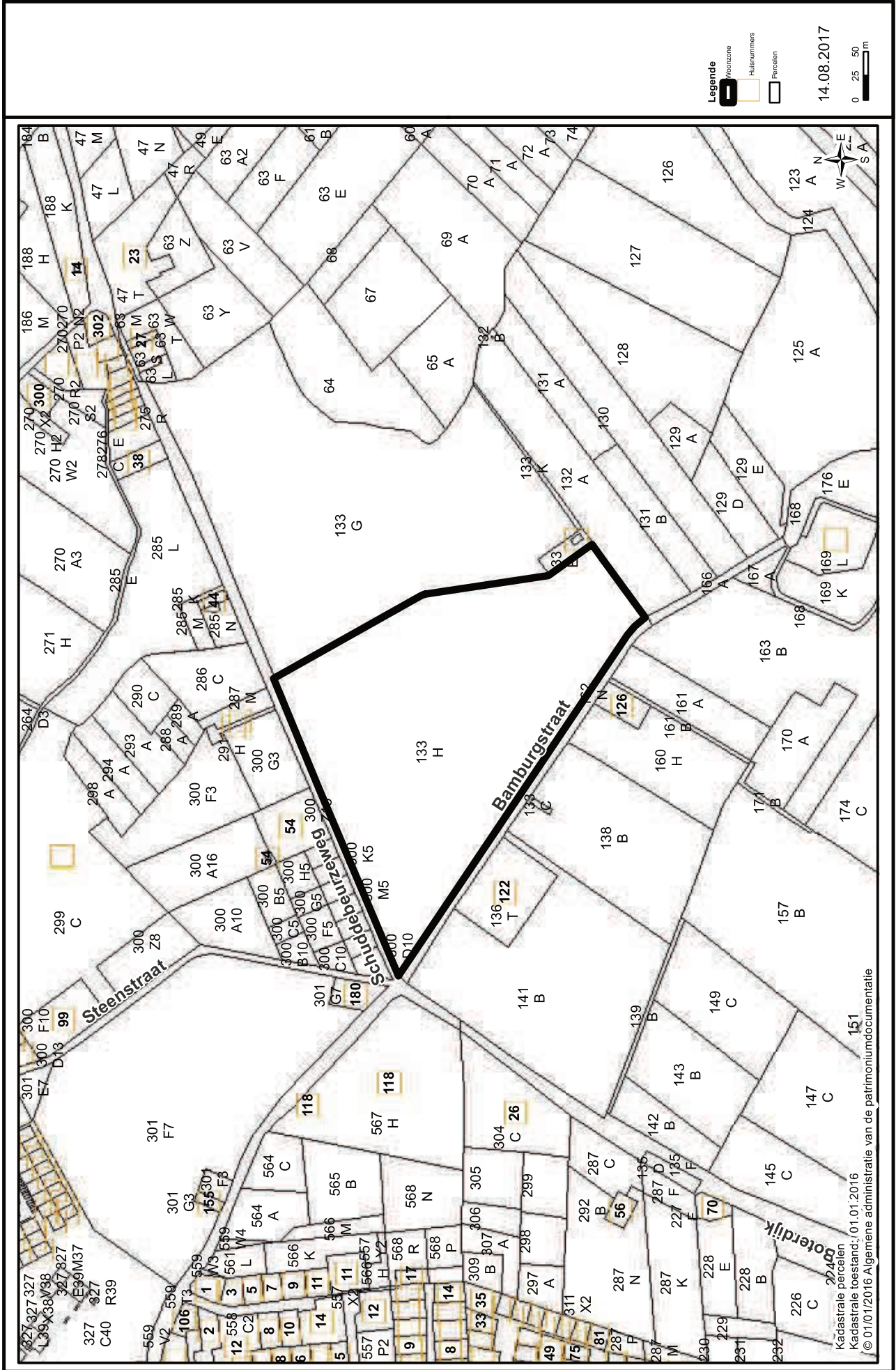






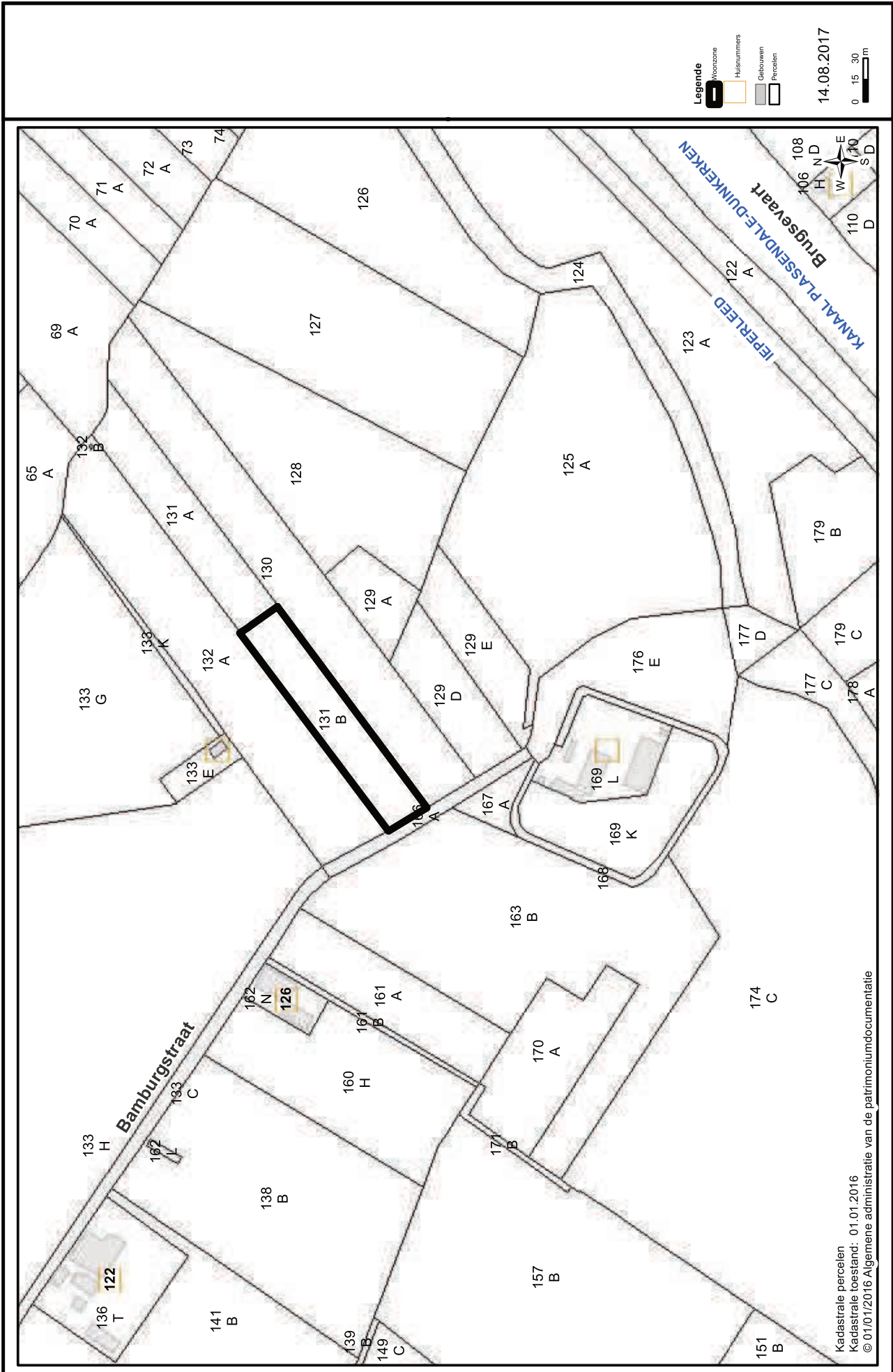
Belgisch Staatsblad dd 14-11-2017

<http://www.emis.vito.be>



Belgisch Staatsblad dd 14-11-2017

<http://www.emis.vito.be>



Voormalige stortplaatsen Schuddebeurze - stort 12

