






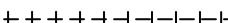































<b>LEGENDE VOOR DE GRAFISCHE VOORSTELLING VAN ONTWERPEN VAN PLANNEN EN VAN GEWESTPLANNEN VOOR SCHAAL 1/10.000</b>	
<b>Algemeen</b>	
Topografische basiskaart	NGI 1/10.000
<b>Administratieve grenzen</b>	
Staat	
Gewest	
Provincie	
Gemeente	zwarte asstreek met een dikte van 0,7 mm
<b>Andere grenzen</b>	
Grens van het plan	opeenvolgende zwarte punten met een doorsneden van 2,5 mm
Grens van het gebied	zwarte streep met een dikte van 0,35 mm
<b>Net van de voornaamste verbindings- en verkeerswegen voor het vervoer van vloeï- en brandstoffen (art. D.II.21 § 1, eerste lid, 2°, en tweede lid)</b>	
Bestaande autosnelwegen	twee zwarte strepen als weergave van de breedte van de rijstroken, die op de NGI topografische basiskaart voorkomen 
Geplande autosnelwegen	idem maar met een onderbroken streep 
Bestaande verbindingswegen op gewestelijke vlak	in het zwart over de hele breedte van de weg die op de NGI topografische basiskaart voorkomt
Geplande verbindingswegen op gewestelijke vlak	idem maar met een onderbroken streep

Bestaande spoorlijnen	dubbele streep met een dikte van 0,35 mm, tussenruimte die beurtelings zwart en wit is, met een lengte van 5 mm als weergave van de breedte van de sporen 
Geplande spoorlijnen	idem maar met een onderbroken streep 
Bestaande bevaarbare waterwegen	blauw volvlak RGB 0,214, 255
Geplande bevaarbare waterwegen	blauwe volvlakstrook – RGB 0,214,255 en witte volvlakstrook
Bestaande hoogspanningsleidingen	streep met een dikte van 0,35 mm, met pijlen 
Geplande hoogspanningsleidingen	8 mm lange streep met een dikte van 0,35 mm, met pijlen aan de uiteinden 
Bestaande leidingen	streep met een dikte van 0,35 mm, met loodrechte streep van 2 mm op 3 mm afstand 
Geplande leidingen	idem maar met een onderbroken streep 
Reserveringsomtrek van de hoofdinfrastructuur (art. D.II, 21, § 1, lid 2)	horizontale strepen met een dikte van 0,25 mm, en op 3 mm afstand 
<b>Bestemmingsgebieden van het grondgebied (art. D.II.24 tot 42)</b>	
Woongebied (art. D.II.24)	rood volvlak - RGB 255,0,0 

## Annexe 3

Woongebied met een landelijk karakter (art. D.II.25)	<p>schuine stroken met een breedte van 5mm en in een hoek van 45° 1 strook op 2, rood volvlak</p> 
Gebieden voor gemeenschapsvoorzieningen en openbare nutsvoorzieningen (art. D.II.26, § 1)	<p>lichtblauw volvlak - RGB 168,255,255</p> 
Gebieden voor gemeenschapsvoorzieningen en openbare nutsvoorzieningen – Centrum voor technische ingraving (art. D.II, 26, § 2)	<p>lichtblauw volvlak - RGB 168,255,255 met de overdruk "C.E.T."</p> 
Gebieden voor gemeenschapsvoorzieningen en openbare nutsvoorzieningen – buiten dienst gesteld centrum voor technische ingraving (art. D.II, 26, § 2)	<p>lichtblauw volvlak - RGB 168,255,255 met de overdruk "C.E.T.D"</p> 
Recreatiegebied (art. D.II. 27)	<p>Oranje volvlak - RGB 255,168,0</p> 
Gemengde bedrijfsruimte (art. D.II.29)	<p>Lichtpaars volvlak - RGB 214,168,255</p> 
Industriële bedrijfsruimte (art. D.II.30)	<p>Paars volvlak - RGB 214,0,255</p> 
Specifieke bedrijfsruimte – agro-economische activiteiten (art. D.II.31, § 1)	<p>Lichtpaars volvlak - RGB 214,168,255 met de overdruk "AE"</p> 
Specifieke bedrijfsruimte – Groothandeldistributie (art. D.II. 31, § 1)	<p>Lichtpaars volvlak - RGB 214,168,255 met de overdruk "GD"</p> 
Specifieke bedrijfsruimte – schadelijk (art. D.II. 31, § 2)	<p>Paars volvlak - RGB 214,0,255 met de overdruk "RM"</p> 
Gebied met een economisch karakter waarvan de	van paarse ruitjes voorzien, met zijden van 5 mm, en in

inrichting aan gemeentelijk overleg onderworpen is (art. D.II. 32)	een hoek van 45°-135 RGB 214,0,255 
Gebied van aanhorigheden van ontginningen (art. D.II. 33)	Paars volvlak - RGB 214,0,255 met de overdruk "DE" 
Gebieden van gewestelijk belang (art. D.II. 34)	Roos paarsachtig "fuchsia" volvlak – RGB 242, 150, 210 met de overdruk "ZER" 
Gebied van gemeentelijk belang (art. D.II. 35)	Roos volvlak – RGB 255, 190, 190 met de overdruk "ZEC" 
Landbouwgebied (art. D.II. 36)	Geel volvlak – RGB 255, 255, 168 
Bosgebied (art. D.II. 37)	Groen volvlak – RGB 0, 255, 0 
Ggroengebied (art. D.II. 38)	Lichtgroen volvlak – RGB 214, 255, 168 
Natuurgebied (art. D.II. 39)	Lichtblauwgroen volvlak – RGB 168, 255, 192 met de overdruk "N" 
Parkgebied (art.. D.II. 40)	Geelgroen volvlak – RGB 214, 255, 0 met de overdruk "P" 
Ontginningsgebied (art. D.II. 41)	schuine stroken met een breedte van 5mm en in een hoek van 45° 1 strook op 2, paars volvlak – RGB 214,0, 255 1 strook op 2, geel volvlak – RGB 255, 255, 168 of groen– RGB 0, 255, 0, of lichtgroen– RGB 214, 255, 168

	<p>ol lichtblauwgroen– RGB 168, 255, 192– met de overdruk "N"</p> 
Gebied waarvan de inrichting door de gemeente aan een overlegprocedure onderworpen is (art. D.II. 42)	<p>van roze ruitjes voorzien, met zijden van 5 mm , en in een hoek van 0°-90° RGB 255,133,133 Met de overdruk "ZACC" in het centrum van de ruimte</p> 
<b>Omtrekken (art. D.II. 21 § 2)</b>	
Waardevolle vergezichten (art. D.II. 21 § 2, 1°)	<p>zwarte schuine strepen van 0,25 mm in een hoek van 45° en op 3,3 mm afstand In het begin van het uitzicht : zwart punt; en verscheidene zwarte driehoeken die in de richting van het uitzicht uitstralen</p>
Ecologische doorgangsgebieden (art. D.II. 21 § 2, 2°)	<p>Zwarte punten met een doorsnede van 0,7 mm, op 3 mm afstand</p> 
Waardevolle landschappen (art. D.II. 21 § 2, 3°)	<p>Zwarte schuine strepen met een dikte van 0,5 mm in een hoek van 45° en op 10 mm afstand</p> 
Culturele, historische of esthetische waarde; D.II. 21 § 2, 4°)	<p>Zwarte schuine strepen met een dikte van 0,35 mm in een hoek van 135° en op 5 mm afstand</p> 
Omtrek voor de uitbreiding van ontginningsgebieden (art. D.II. 21 § 2, 5°)	<p>Gelijkzijdige driehoek met zijden van 4 mm met een dikte van 0,25 mm - RGB 168,0,255 De spitsen van de driehoeken zijn in de omtrek naar binnen gericht De binnenkant van de driehoeken is een paars volvlak</p> 

<b>Bijkomend voorschrift (art. D.II. 21 § 3)</b>	
Bijkomend voorschrift (art. D.II. 21 § 3)	vijfpuntige ster samen met een gemeentelijk volgnummer binnen elk bij het bijkomende voorschrift betrokken bestemmingsgebied  <b>* S</b>

Gezien om te worden gevoegd bij het besluit van de Waalse Regering van 22 juni 2016 tot vorming van het reglementair deel van het Wetboek van Ruimtelijke Ontwikkeling.

Namen, 22 december 2016

De Minister-President,

P. P. MAGNETTE

De Minister van Leefmilieu, Ruimtelijke Ordening, Mobiliteit, Luchthavens en Dierenwelzijn,

C. DI ANTONIO