

**14 OKTOBER 2016. — Besluit van de Vlaamse Regering  
tot wijziging van het planprogramma Brugse Veldzone, deel Veldgebied Brugge**

De Vlaamse Regering,

Gelet op het decreet van 28 maart 2014 betreffende de landinrichting, artikel 7.2.5;

Gelet op het akkoord van de Vlaamse minister, bevoegd voor de begroting, gegeven op 30 september 2016;

Overwegende hoofdstuk VII van het decreet van 21 december 1988 houdende oprichting van de Vlaamse Landmaatschappij;

Overwegende dat de Vlaamse Regering op 14 september 2007 het planprogramma Brugse Veldzone, deel Veldgebied Brugge, heeft goedgekeurd; dat het planprogramma Brugse Veldzone, deel Veldgebied Brugge, de inrichtingsprojecten landinrichting Randstedelijk gebied Brugge, Mobiliteitsas Gent-Brugge-Zeebrugge, Bulskampveld en Veldgebied Jabbeke-Wingene omvat;

Overwegende dat het wenselijk is om de perimeter van het inrichtingsproject landinrichting Veldgebied Jabbeke-Wingene uit te breiden, zoals aangeduid op de kaart die als bijlage bij dit besluit is gevoegd, om een geheel aan maatregelen te kunnen uitvoeren die zijn opgenomen in de inrichtingsplannen Groenhove-Vrijgeweid en Moubek-Vloethemveld fase 1 van het inrichtingsproject landinrichting Veldgebied Jabbeke-Wingene;

Overwegende dat de Commissie voor Landinrichting een gunstig advies heeft gegeven op 18 april 2016;

Op voorstel van de Vlaamse minister van Omgeving, Natuur en Landbouw;

Na beraadslaging,

Besluit :

**Artikel 1.** De perimeter van het planprogramma Brugse Veldzone, deel Veldgebied Brugge, wordt gewijzigd zoals aangeduid op de kaart "Wijziging perimeter inrichtingsproject landinrichting Veldgebied Jabbeke-Wingene", opgenomen in de bijlage die bij dit besluit is gevoegd.

**Art. 2.** De Vlaamse minister, bevoegd voor de landinrichting en het natuurbehoud, is belast met de uitvoering van dit besluit.

Brussel, 14 oktober 2016.

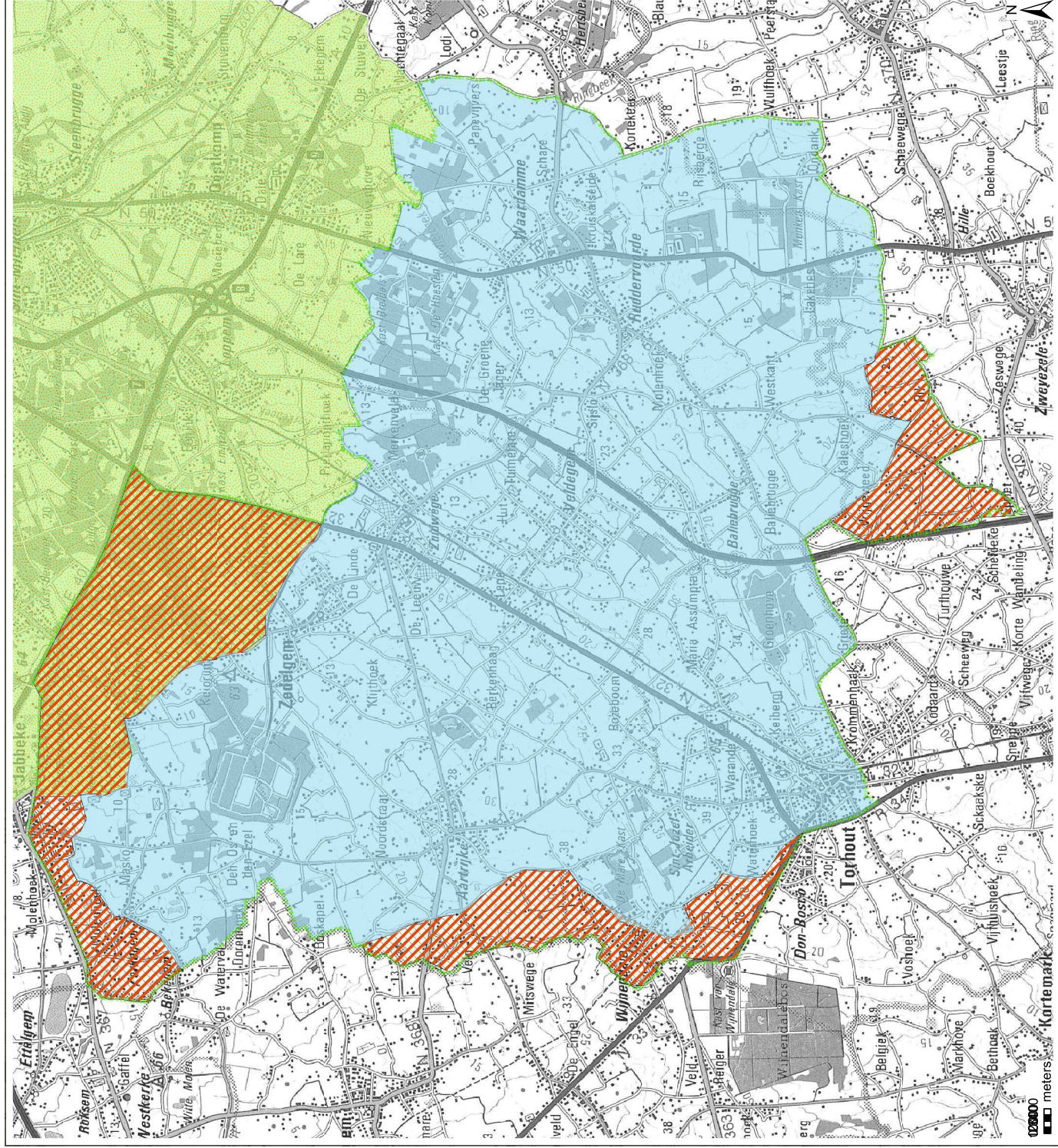
De minister-president van de Vlaamse Regering,

G. BOURGEOIS

De Vlaamse minister van Omgeving, Natuur en Landbouw,

J. SCHAUVLIEGE





---



## Landinrichting

### Wijziging perimeter Inrichtingsproject Landinrichting veldgebied Jabbeke-Wingene

#### Legende

-  Huidig projectgebied Veldgebied Jabbeke-Wingene
-  Nieuw projectgebied Veldgebied Jabbeke-Wingene
-  Uitbreiding projectgebied Veldgebied Jabbeke-Wingene
-  Projectgebied Randstedelijk Gebied Brugge

Gezien om gevoegd te worden bij het besluit van de Vlaamse Regering van 14 oktober 2016 tot wijziging van het Planprogramma Brugse Veldzone, deel Veldgebied Brugge

Brussel, 14 oktober 2016

De minister-president van de Vlaamse Regering,

Geert BOURGEOIS

De Vlaamse minister van Omgeving, Natuur en Landbouw

Joke SCHAUVLIEGE

Bron:  
 - Vlaamse Regering van de Topografische kaart in zwartwit en op schaal 1:100.000,  
 - NGI opname 1988-1990 (GIS-Vlaanderen)  
 - Digitale versie van topografische kaart 1:10.000, raster, zwartwit, NGI,  
 opname 1991-2005 (GIS-Vlaanderen)  
 - Vlaamse Regering van de administratieve grenzen, NGI GIS-Vlaanderen  
 - Perimeter Landinrichtingsprojecten, besluiten maart 2009 (V.M.M. 2009)  
 aangemaakt op 9/10/2015

bewaard op 19/05/2016



**Vlaamse  
overheid**