








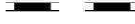
















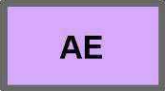



















LEGENDE VOOR DE GRAFISCHE VOORSTELLING VAN ONTWERPEN VAN PLANNEN EN VAN GEWESTPLANNEN VOOR SCHAAL 1/10.000	
Algemeen	
Topografische basiskaart	NGI 1/10.000e
Grenzen	
Grens van gemeente	donkerblauwe asstreep met een dikte van 0,7 mm RGB 0,38,115 
Grens van het plan	opeenvolgende donkerblauwe punten met een doorsneden van 2,5 mm RGB 0,38,115 
Grens van het gebied	grijze streep met een dikte van 1 mm RGB 104,104,104 
Grens van de omtrek	Zwarte streep met een dikte van 0,35 mm 
Net van de voornaamste verbindings- en verkeerswegen voor het vervoer van vloeï- en brandstoffen (art. D.II.21, § 1, lid 1, 2°, en lid 2)	
Bestaande autosnelwegen	Twee zwarte strepen, elk met een dikte van 1 mm, gescheiden door een witte streep met een dikte van 0,4 mm 
Geplande autosnelwegen	idem maar met onderbroken strepen 
Bestaande verbindingswegen op gewestelijke vlak	Zwarte streep met een dikte van 1 mm 




Geplande verbindingswegen op gewestelijke vlak	Idem maar met een onderbroken streep 
Bestaande spoorlijnen	Dubbele zwarte streep met een dikte van 0,15 mm, gescheiden door een streep met een breedte van 0,9 mm, afwisselend zwart en wit om de 5 mm 
Geplande spoorlijnen	idem maar met onderbroken strepen 
Bestaande bevaarbare waterwegen, daaronder inbegrepen de door deze gevormde watervlakken	blauw volvlak RGB 45,115, 255 
Geplande bevaarbare waterwegen, daaronder inbegrepen de door deze gevormde watervlakken	Blauwe volvlakstrook – RGB 45, 115, 255 
Bestaande hoogspanningsleidingen	Zwarte streep met een dikte van 0,35 mm, met pijlen op 10 mm afstand 
Geplande hoogspanningsleidingen	Zwarte strepen met een dikte van 0,35 mm en een lengte van 8 mm, met pijlen aan de uiteinden, op 2 mm afstand 
Bestaande leidingen	Zwarte streep met een dikte van 0,35 mm, met loodrechte streep van 2 mm op 3 mm afstand 
Geplande leidingen	idem maar met een onderbroken streep 
Reserveringsomtrek van de hoofdinfrastructuur (art. D.II. 21, § 1, lid 2)	Horizontale strepen met een dikte van 0,25 mm, op 3 mm afstand 

Bestemmingsgebieden van het grondgebied (art. D.II.24 tot 42)	
Woongebied (art. D.II.24)	rood volvlak - RGB 255,0,0 
Woongebied met een landelijk karakter (art. D.II.25)	Schuine stroken met een breedte van 5mm en in een hoek van 45° 1 strook op 2, rood volvlak RGB 255,0, 0 1 strook op 2, wit volvlak 
Groen woongebied (art. D.II.25bis)	Schuine stroken met een breedte van 5mm en in een hoek van 135° 1 strook op 2, rood volvlak RGB 255,0, 0 1 strook op 2, lichtgroen volvlak - RGB 214,255, 168 
Gebieden voor gemeenschapsvoorzieningen en openbare nutsvoorzieningen (art. D.II.26, § 1)	lichtblauw volvlak - RGB 168,255,255 
Gebieden voor gemeenschapsvoorzieningen en openbare nutsvoorzieningen – Centrum voor technische ingraving (art. D.II, 26, § 2)	lichtblauw volvlak - RGB 168,255,255 met de overdruk "CET" in het centrum van de ruimte 
Gebieden voor gemeenschapsvoorzieningen en openbare nutsvoorzieningen – Buiten dienst gesteld centrum voor technische ingraving (art. D.II, 26, § 2)	lichtblauw volvlak - RGB 168,255,255 met de overdruk "CETD" in het centrum van de ruimte 
Recreatiegebied (art. D.II. 27)	Oranje volvlak - RGB 255,168,0 
Gemengde bedrijfsruimte (art. D.II.29)	Lichtpaars volvlak - RGB 214,168,255 
Industriële bedrijfsruimte (art. D.II. 30)	Paars volvlak - RGB 214,0,255 

Specifieke bedrijfsruimte – "agro-economische activiteiten" (art. D.II.31, § 1)	Lichtpaars volvlak - RGB 214,168,255 met de overdruk "AE" in het centrum van de ruimte 
Specifieke bedrijfsruimte – "Groothandeldistributie" (art. D.II. 31, § 1)	Lichtpaars volvlak - RGB 214,168,255 met de overdruk "GD" in het centrum van de ruimte 
Specifieke bedrijfsruimte – "Schadelijk" (art. D.II.31, § 2)	Paars volvlak - RGB 214,0,255 met de overdruk "RM" in het centrum van de ruimte 
Gebied met een economisch karakter waarvan de inrichting aan gemeentelijk overleg onderworpen is (art. D.II. 32)	Van paarse ruitjes voorzien, met zijden van 5 mm, strepen met een dikte van 0,7 mm in een hoek van 45°-135°, RGB 214,0,255 
Gebied van aanhorigheden van ontginningen (art. D.II. 33)	Schuine stroken met een breedte van 5mm en in een hoek van 45° 1 strook op 2, paars volvlak – RGB 214, 0, 255 1 strook op 2, middelpaars volvlak – RGB 234, 128, 255 met de overdruk "DE" in het centrum van de ruimte 
Gebieden van gewestelijk belang (art. D.II. 34)	Roos paarsachtig "fuchsia" volvlak – RGB 242, 150, 210 met de overdruk "ZER" in het centrum van de ruimte 
Gebied van gemeentelijk belang (art. D.II. 35)	Roos volvlak – RGB 255, 190, 190 met de overdruk "ZEC" in het centrum van de ruimte 
Landbouwgebied (art. D.II. 36)	Geel volvlak – RGB 255, 255, 128 
Bosgebied (art. D.II. 37)	Groen volvlak – RGB 0, 175, 0 

Annexe 3

Groengebied (art. D.II. 38)	Lichtgroen volvlak – RGB 214, 255, 168 
Natuurgebied (art. D.II. 39)	Lichtblauwgroen volvlak – RGB 168, 255, 192 met de overdruk "N" in het centrum van de ruimte 
Parkgebied (art. D.II. 40)	Geelgroen volvlak – RGB 214, 255, 0 met de overdruk "P" in het centrum van de ruimte 
Ontginningsgebied (art. D.II. 41)	Schuine streken met een breedte van 5mm en in een hoek van 45° 1 strook op 2, paars volvlak – RGB 214,0, 255 1 strook op 2, met - geel volvlak – RGB 255, 255, 128, - of groen volvlak – RGB 0, 175, 0 - of lichtgroen volvlak – RGB 214, 255, 168 - of lichtblauwgroen – RGB 168, 255, 192 – met de overdruk "N" in het center van de ruimte 
Gebied waarvan de inrichting door de gemeente aan een overlegprocedure onderworpen is: (art. D.II. 42)	Van roze ruitjes voorzien, met zijden van 5 mm, strepen met een dikte van 0,7 mm in een hoek van 0°-90°, RGB 255,133,133 Met de overdruk "ZACC" in het centrum van de ruimte 
Omtrekken (art. D.II. 21 § 2)	
Waardevolle vergezichten (art. D.II. 21, § 2, 1°)	Zwarte schuine strepen met een dikte van 0,25 mm in een hoek van 45° en op 3,3 mm afstand In het begin van het uitzicht : zwart punt met een doorsneden van 2,5 mm; en verscheidene zwarte driehoeken die in de richting van het uitzicht uitstralen 
Ecologische doorganggebieden (art. D.II, 21, § 2, 2°)	Zwarte punten met een doorsnede van 0,7 mm, op 3 mm afstand 

Waardevolle landschappen (art. D.II. 21, § 2, 3°)	Zwarte schuine strepen met een dikte van 0,35 mm in een hoek van 45° en op 10 mm afstand 
Culturele, historische of esthetische waarde (art. D.II.21, § 2, 4°)	Zwarte schuine strepen met een dikte van 0,35 mm in een hoek van 135° en op 5 mm afstand 
Omtrek voor de uitbreiding van ontginningsgebieden (art. D.II. 21, § 2, 5°)	Gestippelde omtrek met een dikte van 1 mm, een lengte van 5 mm en op 5 mm afstand en van een paarse kleur Invulling met puntsymbolen, gelijkzijdige driehoeken op een 4 mm zijbasis, op een afstand van 10 mm bij 10 mm Paarse kleur - RGB 214,0,255 
Bijkomend voorschrift (art. D.II. 21 § 3)	
Bijkomend voorschrift (art. D.II. 21, § 3)	Zwarte vijfpuntige ster, gevolgd door het teken "S" en van een nummer in het centrum van elk toewijzingsgebied betrokken bij het bijkomend voorschrift ★ S n°

Gezien om te worden gevoegd bij het besluit van de Waalse Regering van 9 mei 2019 tot wijziging van het reglementair deel van het Wetboek van Ruimtelijke ontwikkeling.

Namen, 9 mei 2019.

Voor de Regering,

De Minister-President,

W. BORSUS

De Minister van Leefmilieu, Ecologische Overgang, Ruimtelijke Ordening, Openbare Werken, Mobiliteit, Vervoer, Dierenwelzijn en Industriezones,

C. DI ANTONIO